

**UCHWAŁA NR XXV/286/2020  
RADY MIEJSKIEJ W KRUSZWICY**

z dnia 3 grudnia 2020 r.

**w sprawie wyznaczenia obszaru i granic aglomeracji Kruszwica.**

Na podstawie art. 87 ust.1 i 4 w związku z art. 565 ust. 2 ustawy z dnia 20 lipca 2017 r. Prawo wodne (Dz. U. z 2020 r. poz. 310, 695, 782, 875 i 1378) uchwała się, co następuje:

**§ 1.1.** Wyznacza się aglomerację Kruszwica o równoważnej liczbie mieszkańców (RLM) 22 739 z oczyszczalnią ścieków zlokalizowaną w Szarleju (działki ewidencyjne nr 68/3 i 68/4, obręb Szarlej, Gmina Kruszwica).

2. W obszar i granice aglomeracji Kruszwica wchodzi następujące miejscowości:

- 1) miasto Kruszwica (część miasta);
- 2) Arturowo;
- 3) Bachorce (w części);
- 4) Baranowo (w części);
- 5) Bródzki;
- 6) Brześć (w części);
- 7) Chrosno (w części);
- 8) Cykowo;
- 9) Giżewo (w części);
- 10) Głębokie;
- 11) Gocanowo (w części);
- 12) Gocanówko (w części);
- 13) Grodztwo (w części);
- 14) Janocin (w części);
- 15) Karczyn;
- 16) Karsk (w części);
- 17) Kicko;
- 18) Kobylniki;
- 19) Lachmirowice (w części);
- 20) Łągiewniki;
- 21) Maszenice;
- 22) Ostrowo (w części);
- 23) Piaski (w części);
- 24) Piecki (w części);
- 25) Polanowice (w części);
- 26) Popowo (w części);
- 27) Racice;
- 28) Roźniaty;
- 29) Rzepowo (w części);

- 30) Słabęcín,  
 31) Sukowy (w części);  
 32) Szarlej;  
 33) Tarnowo (w części);  
 34) Tarnówko (w części);  
 35) Witowice (w części);  
 36) Witowiczki;  
 37) Wola Wapowska (w części).

**§ 2. Część opisowa aglomeracji Kruszwica:**

- 1) długość i rodzaj sieci kanalizacyjnej lub planowana do budowy sieć kanalizacyjna, liczba stałych mieszkańców aglomeracji, liczbie osób czasowo przebywających w aglomeracji oraz przemyśle obsługiwanym przez sieć kanalizacyjną lub planowaną do budowy sieć kanalizacyjną oraz oczyszczalnię ścieków, a także o wskaźnikach koncentracji:

a) sieć istniejąca:

Lp.	Sieć istniejąca	Długość [km]	aglomeracja Kruszwica		
			stali mieszkańcy aglomeracji [os. = RLM]	osoby czasowo przebywające na terenie aglomeracji [os. = RLM]	przemysł [RLM]
1.	Sanitarna grawitacyjna	47,6	15 054	291	7 394
2.	Sanitarna tłoczna	84,0			
3.	Ogólnospławna grawitacyjna	1,8			
4.	Ogólnospławna tłoczna	-			
RAZEM		133,4	<b>22 739 RLM</b>		

b) sieć planowana:

Lp.	Sieć planowana	Długość [km]	aglomeracja Kruszwica		Wskaźnik koncentracji
			stali mieszkańcy aglomeracji [os. = RLM]	osoby czasowo przebywające na terenie aglomeracji [os. = RLM]	
1.	Sanitarna grawitacyjna	-	-	-	-
2.	Sanitarna tłoczna	-			
3.	Ogólnospławna grawitacyjna	-			
4.	Ogólnospławna tłoczna	-			
RAZEM		-	-		
Opis -nie jest planowana.					

2) istniejące i planowane do budowy oczyszczalnie ścieków, a w przypadku aglomeracji zakończonych końcowym punktem zrzutu ścieków komunalnych – informacja, do której aglomeracji ścieki te będą odprowadzane, wraz z określeniem obciążenia oczyszczalni ścieków:

<b>Aglomeracja zakończona oczyszczalnią ścieków [TAK/NIE]</b>	<b>Aglomeracja zakończona końcowym punktem zrzutu ścieków komunalnych [TAK/NIE]</b>
<b>TAK</b>	<b>NIE</b>
Opis [w przypadku aglomeracji zakończonej końcowym punktem zrzutu ścieków komunalnych]:	
Nie dotyczy.	

a) oczyszczalnie ścieków istniejące:

<b>ISTNIEJĄCE OCZYSZCZALNIE ŚCIEKÓW</b>			
Lp.	Kategoria	Oczyszczalnia 1	Łącznie
1.	Nazwa oczyszczalni ścieków	Szarlej	-
2.	Rodzaj oczyszczalni	mechaniczno-biologiczna oczyszczalnia ścieków z podwyższonym usuwaniem biogenów	-
3.	Lokalizacja oczyszczalni ścieków (adres, nr ewid. dz., obręb ewidencyjny)	Szarlej, działki ewidencyjne nr 68/3 i 68/4, obręb Szarlej, gmina Kruszwica	-
4.	Pozwolenie wodnoprawne na odprowadzanie ścieków z oczyszczalni do środowiska (data, znak, oznaczenie organu, termin ważności decyzji)	decyzja Starosty Inowrocławskiego nr OSR.6341.7.2015 z dnia 5.03.2015 r. - decyzja ważna do dnia 5.03.2025 r	-
5.	Przepustowość oczyszczalni	średnia [m <sup>3</sup> /d]:	3 425,0 m <sup>3</sup> /d
		maksymalna godzinowa [m <sup>3</sup> /h]:	520,0 m <sup>3</sup> /h
		maksymalna roczna [m <sup>3</sup> /rok]:	1 250 000,0 m <sup>3</sup> /rok
6.	Projektowa wydajność oczyszczalni ścieków [RLM]:	32 527	32 527
7.	Obciążenie oczyszczalni [RLM]*	25 136	25 136

\* rozumie się przez to ładunek obliczony na podstawie maksymalnego średniego tygodniowego ładunku substancji organicznych biologicznie rozkładalnych dopływającego do oczyszczalni ścieków w ciągu roku, z wyłączeniem sytuacji nietypowych, w szczególności wynikających z intensywnych opadów; wyrażony równoważną liczbą mieszkańców (RLM).

b) oczyszczalnie ścieków planowane nie są planowane;

3) system gospodarki ściekowej:

a) średnia dobowa ilość ścieków komunalnych powstających na terenie aglomeracji oraz skład jakościowy tych ścieków, przepustowość istniejącej oczyszczalni ścieków w m<sup>3</sup>/d, ilość ścieków powstających na terenie aglomeracji nieobjętych systemem kanalizacji zbiorczej, gdzie zastosowano systemy indywidualne albo planuje się zastosowanie systemów indywidualnych lub innych rozwiązań zapewniających taki sam poziom ochrony środowiska jak w przypadku systemów kanalizacji zbiorczej,

Lp.	Kategoria	Jednostka	Wartość
1.	ilość ścieków dopływająca do oczyszczalni siecią kanalizacyjną (bez ścieków opadowych i dowożonych oraz bez wód infiltracyjnych)	[dam <sup>3</sup> /rok]	604
		[m <sup>3</sup> /d]	1654,79
2.	ilość ścieków dopływająca do oczyszczalni siecią kanalizacyjną (wraz ze ściekami opadowymi i dowożonymi oraz wodami infiltracyjnymi)	[dam <sup>3</sup> /rok]	811
		[m <sup>3</sup> /d]	2 221,92
3.	Szacunkowa ilość ścieków wytworzonych od mieszkańców aglomeracji nie podłączonych do zbiorczej sieci kanalizacyjnej w granicach planowanej Aglomeracji (ścieki dowożone do stacji zlewnej od mieszkańców korzystających ze zbiorników bezodpływowych z obszaru aglomeracji)	[dam <sup>3</sup> /rok]	18,98
		[m <sup>3</sup> /d]	52,0
4.	Szacunkowa ilość ścieków wytworzonych przez mieszkańców aglomeracji korzystających z indywidualnych systemów oczyszczania ścieków (przedomowych oczyszczalni ścieków)	[dam <sup>3</sup> /rok]	3,183
		[m <sup>3</sup> /d]	8,72
5.	bilans ścieków powstających na terenie aglomeracji (bez ścieków opadowych oraz bez wód infiltracyjnych)	[dam <sup>3</sup> /rok]	626,163
		[m <sup>3</sup> /d]	1716
6.	bilans ścieków powstających na terenie aglomeracji (wraz ze ściekami opadowymi oraz wodami infiltracyjnymi)	[dam <sup>3</sup> /rok]	833,163
		[m <sup>3</sup> /d]	2 282,64
7.	średnia dobowa przepustowość istniejącej oczyszczalni ścieków	[m <sup>3</sup> /d]	3 425
8.	skład jakościowy ścieków komunalnych powstających na terenie aglomeracji	<b>Oczyszczalnia 1 – Szarlej</b>	
		BZT <sub>5</sub> [mgO <sub>2</sub> /dm <sup>3</sup> ]	ścieki surowe – 676,9 ścieki oczyszczone – 4,9

	ChZTCr [mgO <sub>2</sub> /dm <sup>3</sup> ]	ścieki surowe – 1568,8 ścieki oczyszczone – 51,7
	Zawiesina ogólna [mg/dm <sup>3</sup> ]	ścieki surowe – 351,0 ścieki oczyszczone – 9,0
	Azot ogólny [mg N/dm <sup>3</sup> ]	ścieki surowe – 109,0 ścieki oczyszczone – 10,3
	Fosfor ogólny [mg P/dm <sup>3</sup> ]	ścieki surowe – 21,6 ścieki oczyszczone – 0,6

b) informacje o ściekach przemysłowych odprowadzanych i planowanych do odprowadzenia do zbiorczej sieci kanalizacyjnej na obszarze aglomeracji,

lp.	Nazwa podmiotu	Rodzaj produkcji	stężenie BZT <sub>5</sub> ścieków [2019 r.]	RLM
główne podmioty gospodarcze na terenie Aglomeracji Kruszwica				
1.	Zakłady Tłuszczowe „Kruszwica” S.A. ul. Niepodległości 42 w Kruszwicy – Zakład w Kobylnikach	rolno-spożywcza	896 mg O <sub>2</sub> /dm <sup>3</sup>	6 223
2.	Krajowa Spółka Cukrowa S.A. Cukrownia Kruszwica ul. Niepodległości 38 w Kruszwicy	rolno-spożywcza	794 mg O <sub>2</sub> /dm <sup>3</sup>	1 171
Łącznie				7 394
Ilość ścieków przemysłowych odprowadzanych przez zakłady do systemu kanalizacji zbiorczej [m <sup>3</sup> /d]: -Zakłady Tłuszczowe „Kruszwica” S.A. – 152 113 m <sup>3</sup> ścieków w 2019 roku (416,75 m <sup>3</sup> /dobę), -Krajowa Spółka Cukrowa S.A. - Cukrownia Kruszwica – 32 314 m <sup>3</sup> ścieków w 2019 roku (88,53 m <sup>3</sup> /dobę).				

c) uzasadnienie określonej RLM aglomeracji;

<b>RLM rz</b>	<b>22 739</b>
RLM stałych mieszkańców [RLM]	15 054
RLM przemysłu [RLM]	7 394
RLM osób czasowo przebywających w aglomeracji [RLM]	291
<b>liczba stałych mieszkańców w aglomeracji</b>	<b>15 054</b>
liczba mieszkańców korzystających z systemu kanalizacyjnego	14 295
liczba mieszkańców korzystających ze zbiorników bezodpływowych	650
liczba mieszkańców korzystających z systemów indywidualnych (przydomowych oczyszczalni ścieków)	109
liczba przydomowych oczyszczalni ścieków	29

4) strefy ochronne ujęć wody, zawierające oznaczenie aktów prawa miejscowego lub decyzji ustanawiających te strefy oraz zakazy, nakazy i ograniczenia obowiązujące na tych terenach;

Lp.	Oznaczenie aktów prawa miejscowego lub decyzji ustanawiających te strefy	Zakazy, nakazy i ograniczenia obowiązujące na tych terenach
1.	Wydane w okresie do dnia 31 grudnia 2017 roku decyzje Starosty Inowrocławskiego dotyczące stref ochronnych obejmujących wyłącznie teren ochrony bezpośredniej ujęć wód podziemnych w	Zakazy, nakazy i ograniczenia, obowiązujące na terenie stref ochronnych ujęć wód, ustanowiono zgodnie z brzmieniem art. 53 ustawy z dnia 18 lipca 2001 r. Prawo wodne, tj.:

	<p>granicach Aglomeracji Kruszwica:          -OSR-6223-I/10/03,          -OSR.6341.56.2013,          -OSR.6341.27.2015.</p>	<p>1.Na terenie ochrony bezpośredniej ujęć wód podziemnych oraz powierzchniowych zabronione jest użytkowanie gruntów do celów niezwiązanych z eksploatacją ujęcia wody.          2.Na terenie ochrony bezpośredniej ujęć wód należy:          -odprowadzać wody opadowe w sposób uniemożliwiający przedostawanie się ich do urządzeń służących do poboru wody,          -zagospodarować teren zielenią,          -odprowadzać poza granicę terenu ochrony bezpośredniej ścieki z urządzeń sanitarnych, przeznaczonych do użytku osób zatrudnionych przy obsłudze urządzeń służących do poboru wody,          -ograniczyć do niezbędnych potrzeb przebywanie osób niezatrudnionych przy obsłudze urządzeń służących do poboru wody.          3.Teren ochrony bezpośredniej należy ogrodzić, a jego granice przebiegające przez wody powierzchniowe oznaczyć za pomocą rozmieszczonych w widocznych miejscach stałych znaków stojących lub pływających; na ogrodzeniu oraz znakach należy umieścić tablice zawierające informacje o ujęciu wody i zakazie wstępu osób nieupoważnionych.</p>
2.	<p>Wydane w okresie od dnia 1 stycznia 2018 roku decyzje Dyrektora Zarządu Zlewni Wód Polskich w Inowrocławiu dotyczące stref ochronnych obejmujących wyłącznie teren ochrony bezpośredniej ujęć wód podziemnych w granicach Aglomeracji Kruszwica:          -BD.ZUZ.1.4100.40.5.2018.PK,          -BD.ZUZ.1.4100.40.2018.PK,          -BD.ZUZ.1.4100.4.2018.PK,          -BD.ZUZ.1.4100.10.2020.BC,          -BD.ZUZ.1.421.135.2018.AJ,          -BD.ZUZ.1.421.46.2019.BC,          -BD.ZUZ.1.4100.6.2020.BC,          -BD.ZUZ.1.4100.12.2020.BC,          -BD.ZUZ.1.4100.40.4.2018.PK,          -BD.ZUZ.1.4100.139.2018.PK,          -BD.ZUZ.1.4100.40.1.2018.PK,          -BD.ZUZ.1.4100.40.6.2018.PK,          -BD.ZUZ.1.4100.120.2018.PK,          -BD.ZUZ.1.4100.85.2018.PK,          -BD.ZUZ.1.4100.27.2019.BC.</p>	<p>Zakazy, nakazy i ograniczenia, obowiązujące na terenie stref ochronnych ujęć wód, ustanowiono zgodnie z brzmieniem art. 128 ustawy z dnia 20 lipca 2017 roku – Prawo wodne, tj.: na terenie ochrony bezpośredniej należy:          1.odprowadzać wody opadowe lub roztopowe w sposób uniemożliwiający przedostawanie się ich do urządzeń służących do poboru wody.          2.zagospodarować teren zielenią;          3.odprowadzać poza granicę terenu ochrony bezpośredniej ścieki z urządzeń sanitarnych przeznaczonych do użytku dla osób zatrudnionych przy obsłudze urządzeń służących do poboru wody.          4.ograniczyć wyłącznie do niezbędnych potrzeb przebywanie osób niezatrudnionych przy obsłudze urządzeń służących do poboru wody.</p>

5) obszary ochronne zbiorników wód śródlądowych zawierające oznaczenie aktów prawa miejscowego ustanawiających te obszary oraz zakazy, nakazy i ograniczenia obowiązujące na tych obszarach;

<b>Lp.</b>	<b>Oznaczenie aktów prawa miejscowego lub decyzji ustanawiających te obszary</b>	<b>Zakazy, nakazy i ograniczenia obowiązujące na tych obszarach</b>
1.	brak	-

6) formy ochrony przyrody, o których mowa w art. 6 ustawy z dnia 16 kwietnia 2004 r. o ochronie przyrody, zawierające nazwę formy ochrony przyrody oraz tytuł i miejsce ogłoszenia aktu prawnego tworzącego, ustanawiającego albo wyznaczającego formę ochrony przyrody, oraz informacje o obszarach mających znaczenie dla Wspólnoty znajdujących się na liście, o której mowa w art. 27 ust. 1 tej ustawy.

<b>Lp.</b>	<b>Nazwa formy ochrony przyrody</b>	<b>Tytuł i miejsce ogłoszenia aktu prawnego tworzącego, ustanawiającego albo wyznaczającego formę ochrony przyrody</b>
1.	Obszar Natura 2000 – Ostoja Nadgoplańska (PLB040004)	Rozporządzenie Ministra Środowiska z dnia 12 stycznia 2011 r. w sprawie obszarów specjalnej ochrony ptaków (Dz. U. 2011, Nr. 25 poz. 133)
2.	Obszar Natura 2000 – Jezioro Gopło (PLH040007)	Decyzja Wykonawczą Komisji (UE) 2020/97 z dnia 28 listopada 2019 roku w sprawie przyjęcia trzynastego zaktualizowanego wykazu terenów mających znaczenie dla Wspólnoty składających się na kontynentalny region biogeograficzny (notyfikowana jako dokument C(2019) 8586 (Dz. U. UE. L. 2020.24.144)
3.	Park Krajobrazowy – Nadgoplański Park Tysiąclecia	Rozporządzenie nr 30/2004 Wojewody Kujawsko-Pomorskiego z dnia 2 listopada 2004 r. w sprawie Nadgoplańskiego Parku Tysiąclecia (Dz. Urz. z 2004 r. Nr 111, poz. 1 889)
4.	Dwa cypryśniki błotne o obwodach 258 i 257 cm rosnące w parku przy pałacu w miejscowości Kobylniki na działce o nr ew. 21/46 w gminie Kruszwica	Rozporządzenie Nr 11/91 Wojewody Bydgoskiego z dnia 1 lipca 1991 r. w sprawie uznania za pomniki przyrody tworów przyrody na terenie województwa bydgoskiego, (Dz. Urz. Woj. Bydg. z 30.07.1991 r., nr 15, poz. 120)
5.	Trzy Cypryśniki błotne o obwodach 347, 290, 278 cm, rosnących na działce nr 21/46, obręb Kobylniki, gmina Kruszwica	Rozporządzenie Nr 18/92 Wojewody Bydgoskiego z dnia 8 czerwca 1992 r. w sprawie uznania za pomniki przyrody tworów przyrody na terenie województwa bydgoskiego, (Dz. Urz. Woj. Bydg. z 22.07.1992 r., nr 8, poz. 124)
6.	Grupa siedmiu drzew (jedna daglezja zielona, jeden jesion wyniosły, jeden orzech czarny, jedna topola biała, trzy wiązy szypułkowe) w parku dworskim w miejscowości Piaski	Rozporządzenie Nr 305/93 Wojewody Bydgoskiego z dnia 26 października 1993 r. w sprawie uznania za pomniki przyrody tworów przyrody na terenie województwa bydgoskiego (Dz. Urz. Woj. Bydg. z 16.12.1994 r., nr 20, poz. 316),
7.	Lipa szerokolistna, będąca częścią wielobiektowego pomnika przyrody składającego się na dwie lipy szerokolistne o obwodach w pierśnicy 318 i 450 cm, dwa dęby szypułkowe o obwodach w pierśnicy 458, 360, klon srebrzysty o obwodzie w pierśnicy 300 cm rosnące w parku dworskim w miejscowości Tarnowo w gminie Kruszwicy	Rozporządzenie Nr 305/93 Wojewody Bydgoskiego z dnia 26 października 1993 r. w sprawie uznania za pomniki przyrody tworów przyrody na terenie województwa bydgoskiego (Dz. Urz. Woj. Bydg. z 16.12.1994 r., nr 20, poz. 316)

8.	Wierzba krucha o obwodzie w pierśnicy 510 cm, rosnąca w parku dworskim na działce ewidencyjnej nr 20 w miejscowości Tarnówek w gminie Kruszwica stanowiącej własność Skarbu Państwa pod zarządem Państwowego Domu Opieki dla Dorosłych w Tarnówku	Rozporządzenie Nr 305/93 Wojewody Bydgoskiego z dnia 26 października 1993 r. w sprawie uznania za pomniki przyrody tworów przyrody na terenie województwa bydgoskiego ( Dz. Urz. Woj. Bydg. z 16.12.1994 r., nr 20, poz. 316)
9.	Świerk pospolity o obwodzie w pierśnicy 240 cm rosnący w parku dworskim na działce ewidencyjnej nr 33/1 w miejscowości Ostrowo nad Gopłem w gminie Kruszwica, stanowiący własność Skarbu Państwa pod zarządem Państwowego Domu Pomocy Społecznej	Rozporządzenie Nr 305/93 Wojewody Bydgoskiego z dnia 26 października 1993 r. w sprawie uznania za pomniki przyrody tworów przyrody na terenie województwa bydgoskiego ( Dz. Urz. Woj. Bydg. z 16.12.1994 r., nr 20, poz. 316)
10.	Dąb szypułkowy o obwodzie w pierśnicy 354 cm oraz lipa drobnolistna o obwodzie w pierśnicy 406 cm rosnące w parku wiejskim w miejscowości Popowo w gminie Kruszwica	Rozporządzenie Nr 305/93 Wojewody Bydgoskiego z dnia 26 października 1993 r. w sprawie uznania za pomniki przyrody tworów przyrody na terenie województwa bydgoskiego ( Dz. Urz. Woj. Bydg. z 16.12.1994 r., nr 20, poz. 316)
11.	Dąb szypułkowy o obwodzie 364 cm, rosnący na działce nr 5/2, obręb Popowo, gmina Kruszwica	Rozporządzenie Nr 11/91 Wojewody Bydgoskiego z dnia 1 lipca 1991 r. w sprawie uznania za pomniki przyrody tworów przyrody na terenie województwa bydgoskiego, Dz. Urz. Woj. Bydg. z 30.07.1991 r., nr 15, poz. 120)
12.	Głaz narzutowy o obwodzie 520 cm znajdujący się przy drodze w miejscowości Lachmirowice w gminie Kruszwica	Rozporządzenie Nr 11/91 Wojewody Bydgoskiego z dnia 1 lipca 1991 r. w sprawie uznania za pomniki przyrody tworów przyrody na terenie województwa bydgoskiego, (Dz. Urz. Woj. Bydg. z 30.07.1991 r., nr 15, poz. 120)
13.	Topola biała o 472 cm rosnąca w parku w miejscowości Gizewo na działce o nr ew. 39 w gminie Kruszwica	Rozporządzenie Nr 11/91 Wojewody Bydgoskiego z dnia 1 lipca 1991 r. w sprawie uznania za pomniki przyrody tworów przyrody na terenie województwa bydgoskiego, (Dz. Urz. Woj. Bydg. z 30.07.1991 r., nr 15, poz. 120)
14.	Siedem drzew (jeden Buk pospolity, jeden Jesion wyniosły, jedna Lipa drobnolistna, jedna topola czarna, trzy wiązy szypułkowe), stanowiące część wieloobiektowego pomnika przyrody zlokalizowanego w Parku dworskim w miejscowości Polanowice. Poza obszarem i granicami aglomeracji znajduje się jedno drzewo – Wiąz szypułkowy	Rozporządzenie Nr 305/93 Wojewody Bydgoskiego z dnia 26 października 1993 r. w sprawie uznania za pomniki przyrody tworów przyrody na terenie województwa bydgoskiego (Dz. Urz. Woj. Bydg. z 16.12.1994 r., nr 20, poz. 316)

**§ 3. Część graficzna aglomeracji Kruszwica, która zawiera oznaczenie:**

- 1) granic obszaru objętego lub przewidzianego do objęcia zasięgiem systemu kanalizacji zbiorczej gminy lub jej obszaru współtworzącego aglomerację na mapie w skali 1:10 000;
- 2) istniejących i planowanych do budowy oczyszczalni ścieków lub końcowych punktów zrzutu ścieków komunalnych, do których są odprowadzane ścieki komunalne z obszaru aglomeracji;
- 3) granic administracyjnych gminy zgodnie z danymi z państwowego rejestru granic i powierzchni jednostek podziałów terytorialnych kraju;
- 4) granic stref ochronnych ujęć wody obejmujących tereny ochrony bezpośredniej i tereny ochrony pośredniej zgodnie z informacjami z systemu informacyjnego gospodarowania wodami;
- 5) granic obszarów ochronnych zbiorników wód śródlądowych zgodnie z informacjami z systemu informacyjnego gospodarowania wodami; - brak na obszarze aglomeracji Kruszwica;

6) granic form ochrony przyrody, o których mowa w art. 6 ustawy z dnia 16 kwietnia 2004 r. o ochronie przyrody, lub obszarów mających znaczenie dla Wspólnoty znajdujących się na liście, o której mowa w art. 27 ust. 1 tej ustawy, zgodnie z informacjami z centralnego rejestru form ochrony przyrody;

7) skali projektu aglomeracji w formie liczbowej i liniowej

- stanowi załącznik nr 1 do niniejszej uchwały.

**§ 4.** Wykonanie uchwały powierza się Burmistrzowi Kruszwicy.

**§ 5.** Uchwała wchodzi w życie po upływie 14 dni od dnia ogłoszenia w Dzienniku Urzędowym Województwa Kujawsko-Pomorskiego.

Przewodniczący Rady  
Miejskiej w Kruszwicy

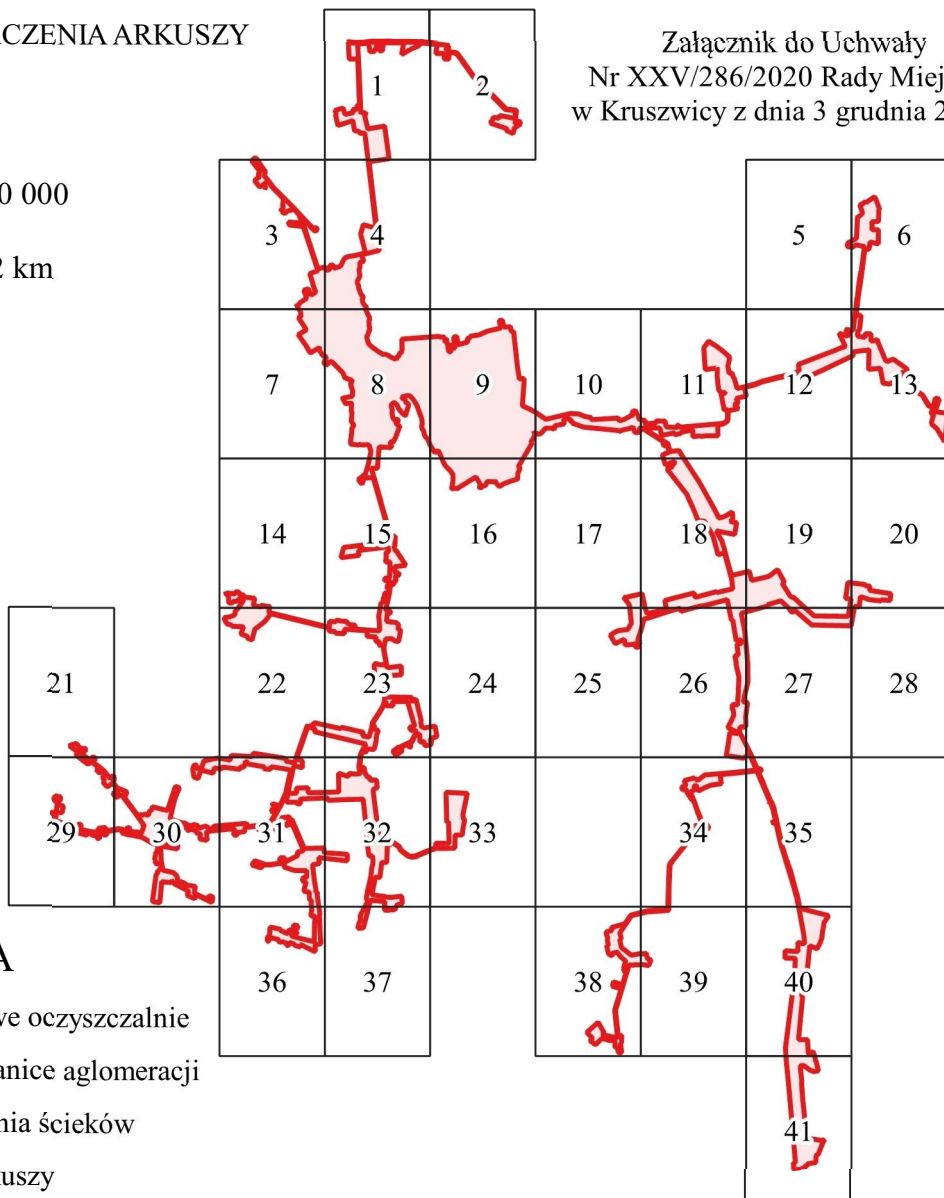
**Aleksander Budner**

SCHEMAT POŁĄCZENIA ARKUSZY

Załącznik do Uchwały  
Nr XXV/286/2020 Rady Miejskiej  
w Kruszwicy z dnia 3 grudnia 2020 r.

SKALA 1:100 000

0 1 2 km



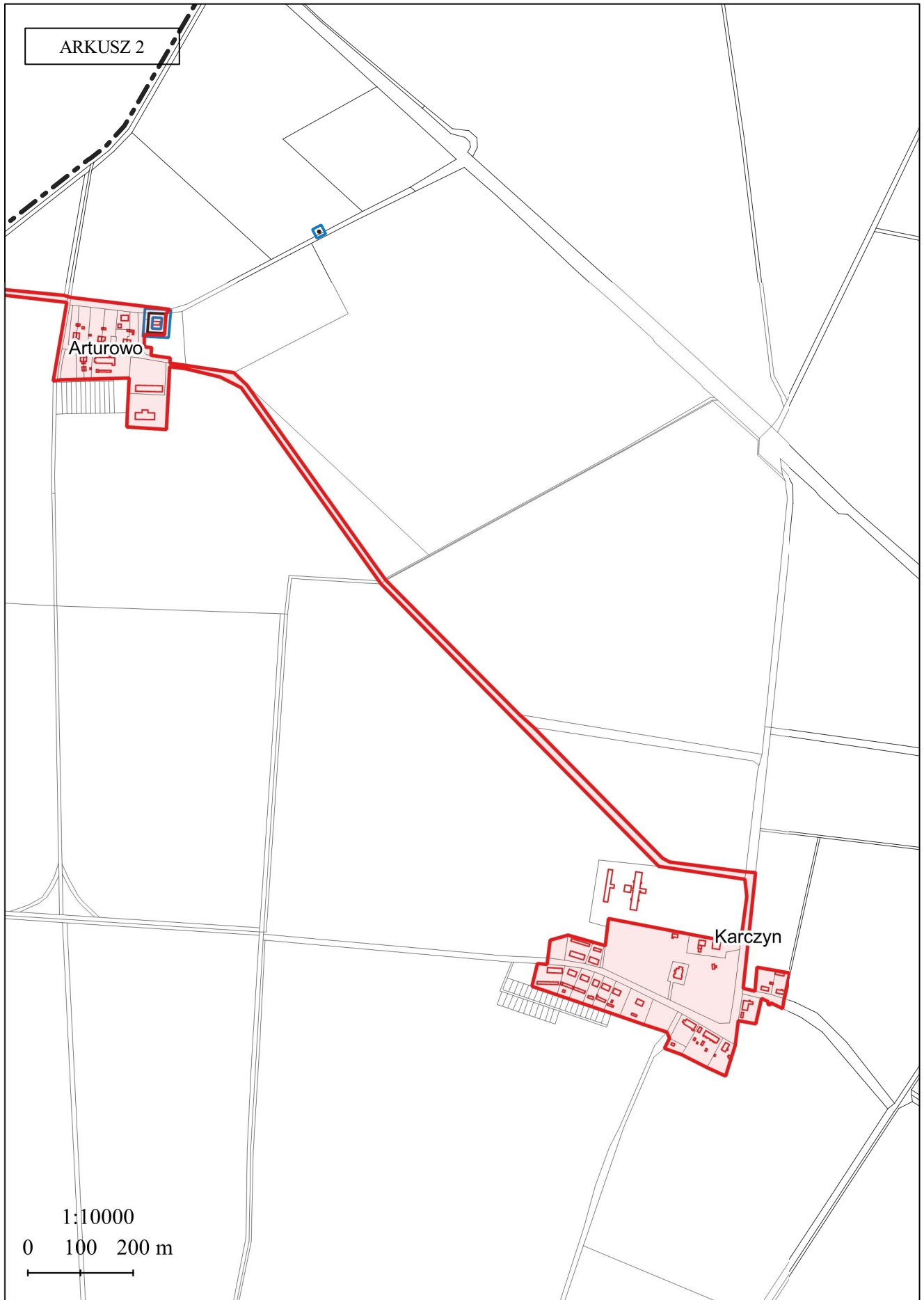
LEGENDA

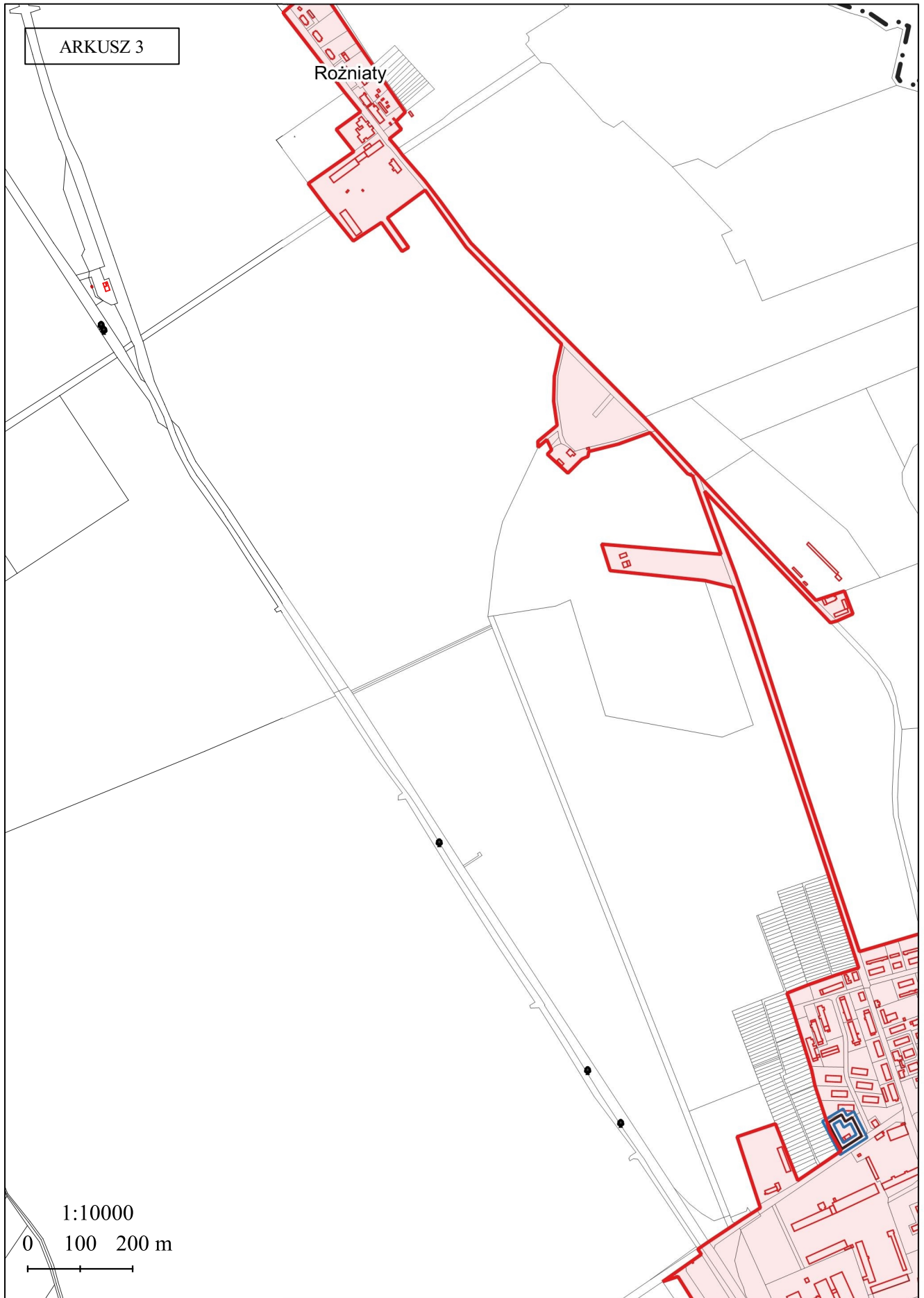
- ▼ przydomowe oczyszczalnie
- obszar i granice aglomeracji
- ▨ oczyszczalnia ścieków
- granice arkuszy
- granice administracyjne gminy
- oznaczenie decyzji Starosty Inowrocławskiego dotyczących stref ochronnych obejmujących wyłącznie teren ochrony bezpośredniej ujęć wód podziemnych w granicach aglomeracji
- oznaczenie decyzji Dyrektora Zarządu Zlewni Wód Polskich w Inowrocławiu dotyczących stref ochronnych obejmujących wyłącznie teren ochrony bezpośredniej ujęć wód podziemnych w granicach aglomeracji

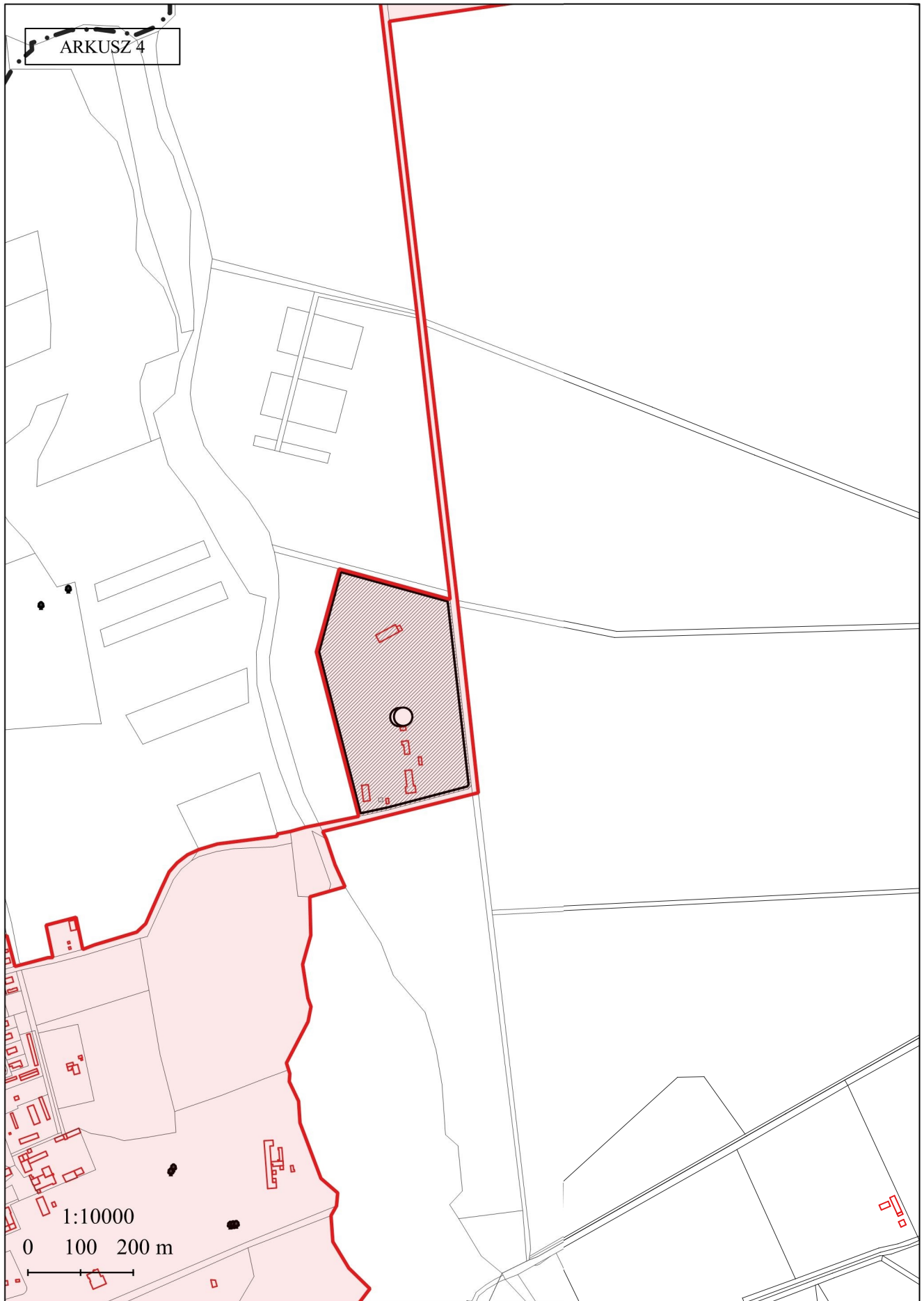
FORMY OCHRONY PRZYRODY

- Obszar Natura 2000 –  
Ostoja Nadgoplańska (PLB040004)
- obszar NATURA 2000 - Jezioro Gopło (PLH040007)
- Park Krajobrazowy – Nadgoplański Park Tysiąclecia
- rezerwat przyrody "Nadgoplański Park Tysiąclecia"
- pomniki przyrody
- granice działek ewidencyjnych
- budynki









ARKUSZ 5

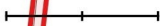


ARKUSZ 6

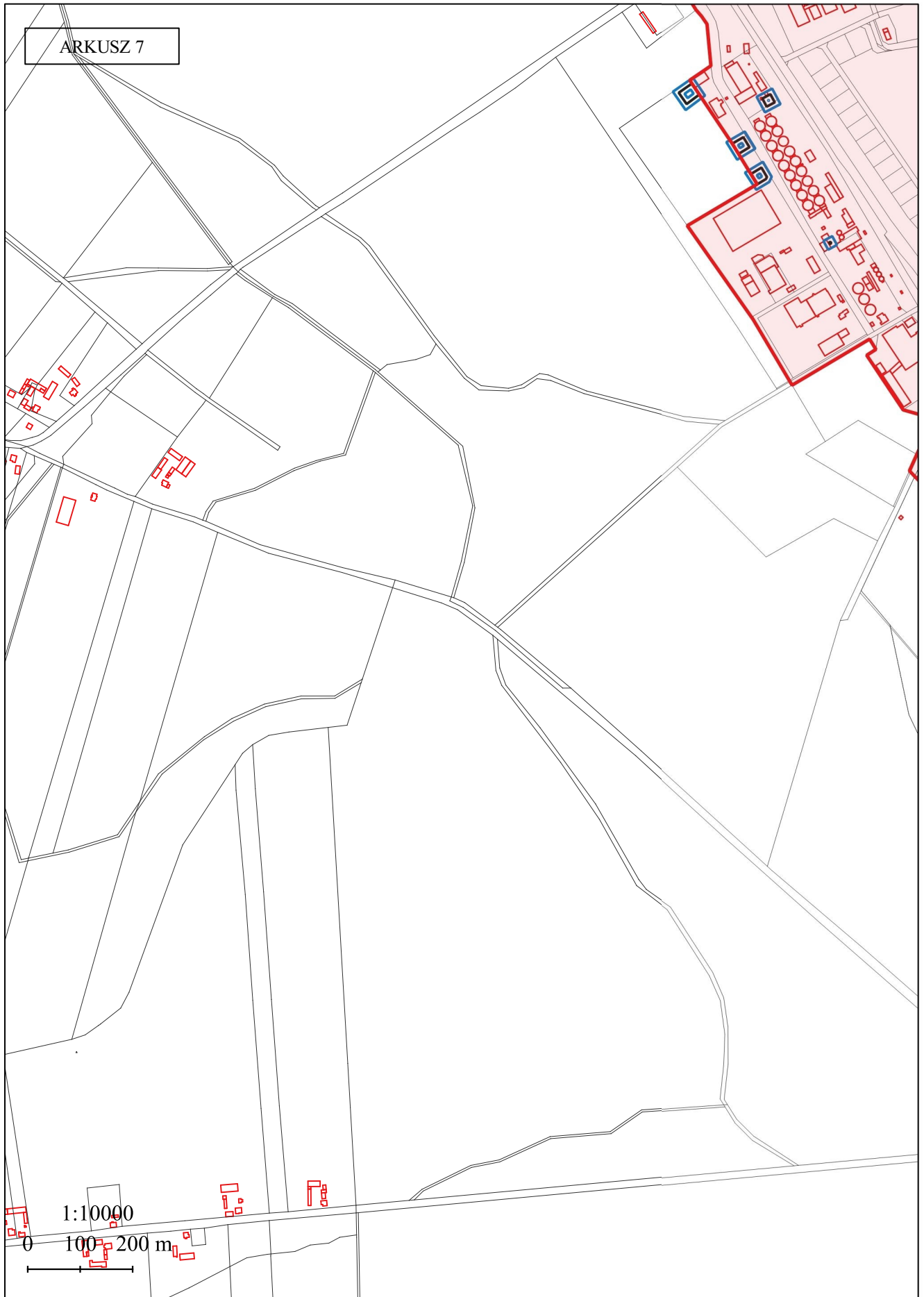
Wola Wapowska

1:10000

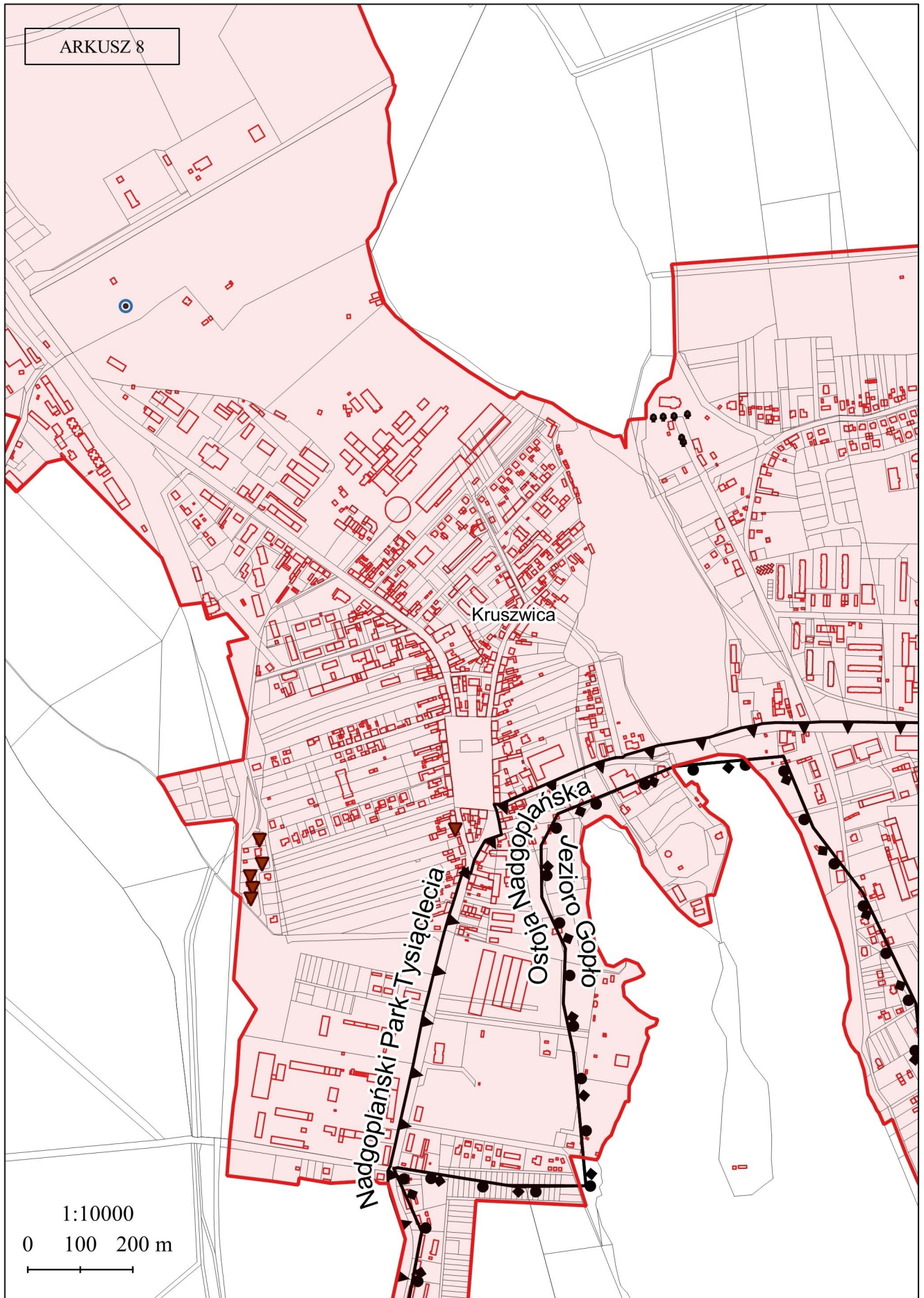
0 100 200 m



ARKUSZ 7

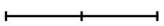


ARKUSZ 8

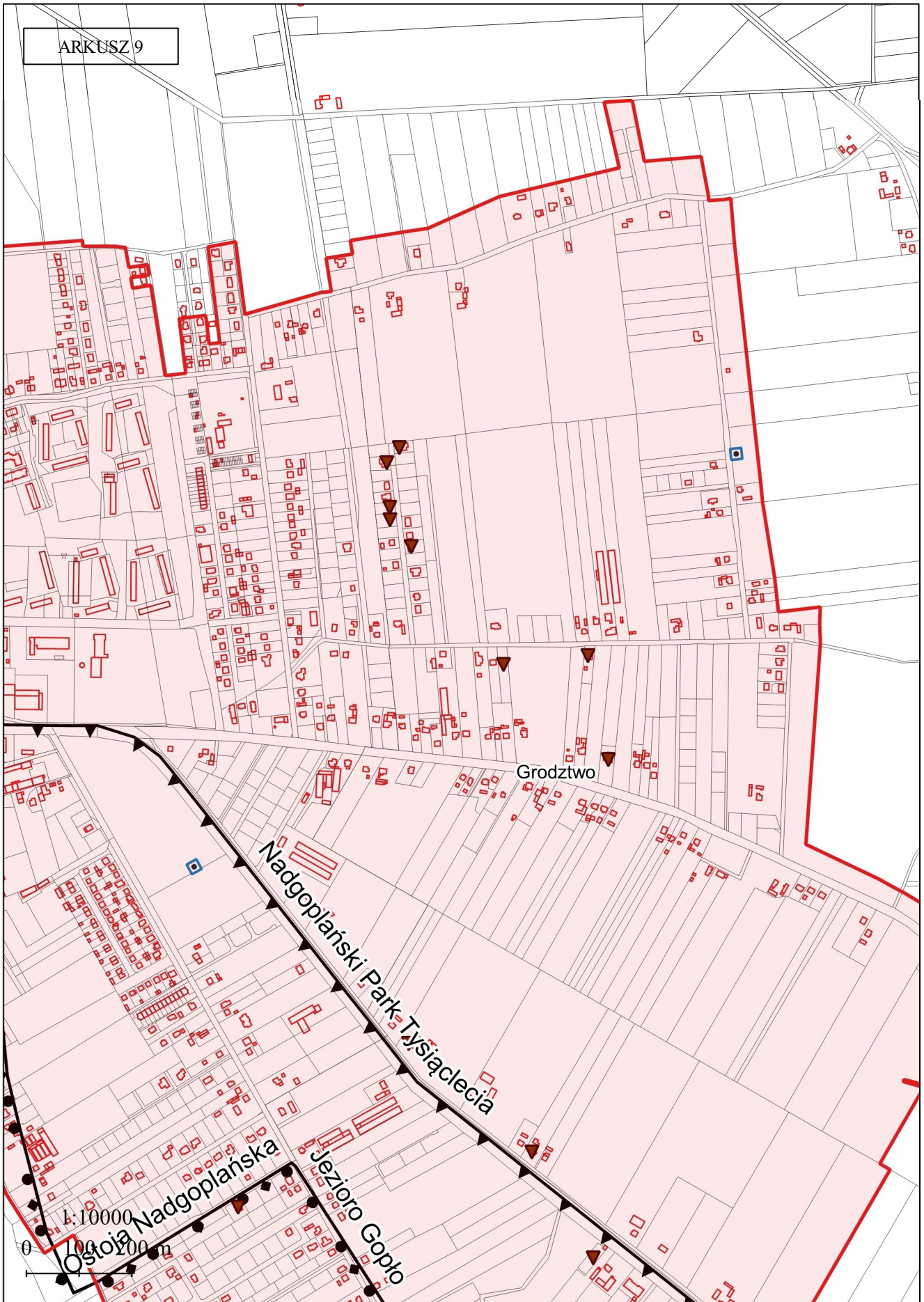


1:10000

0 100 200 m

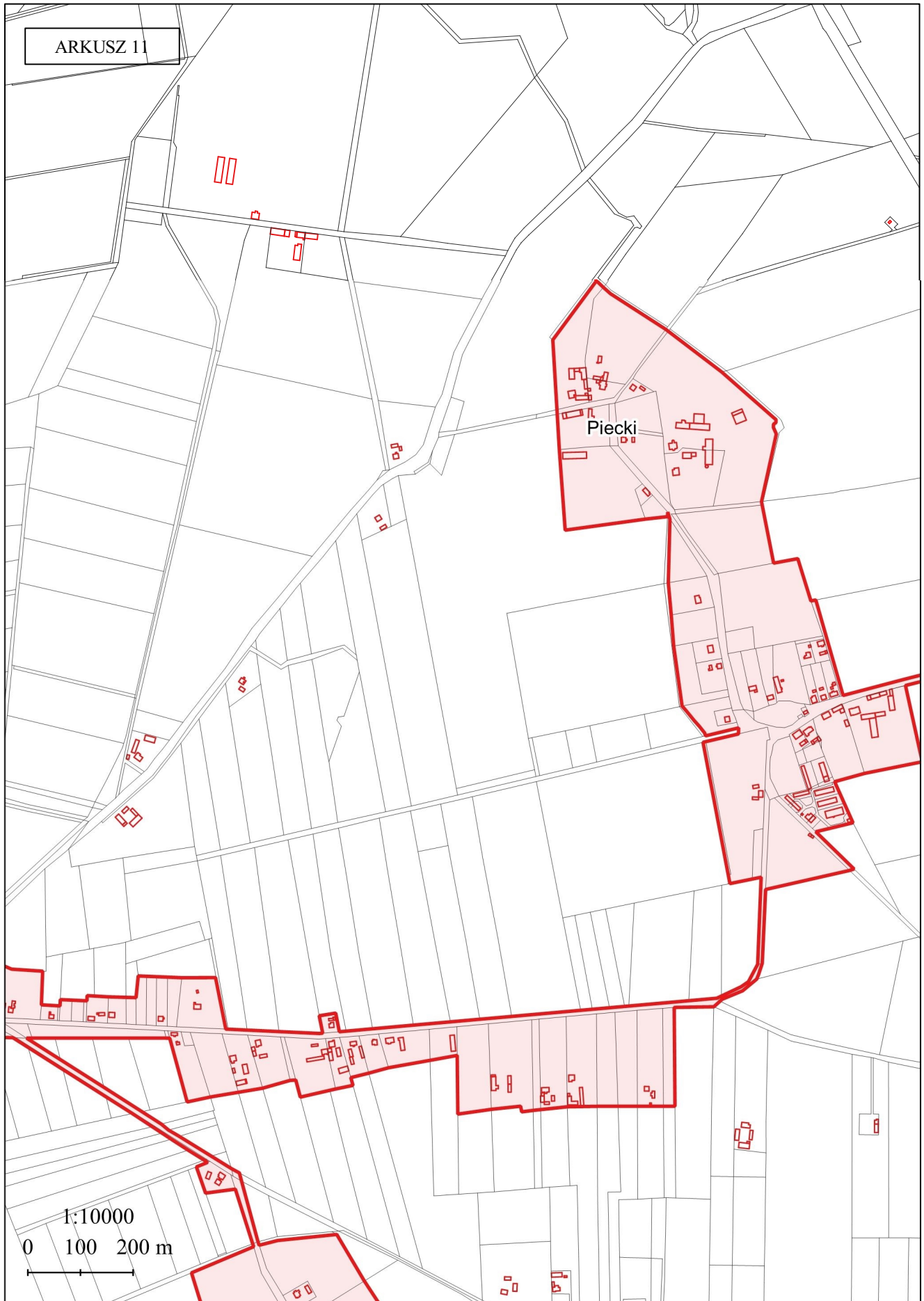


ARKUSZ 9



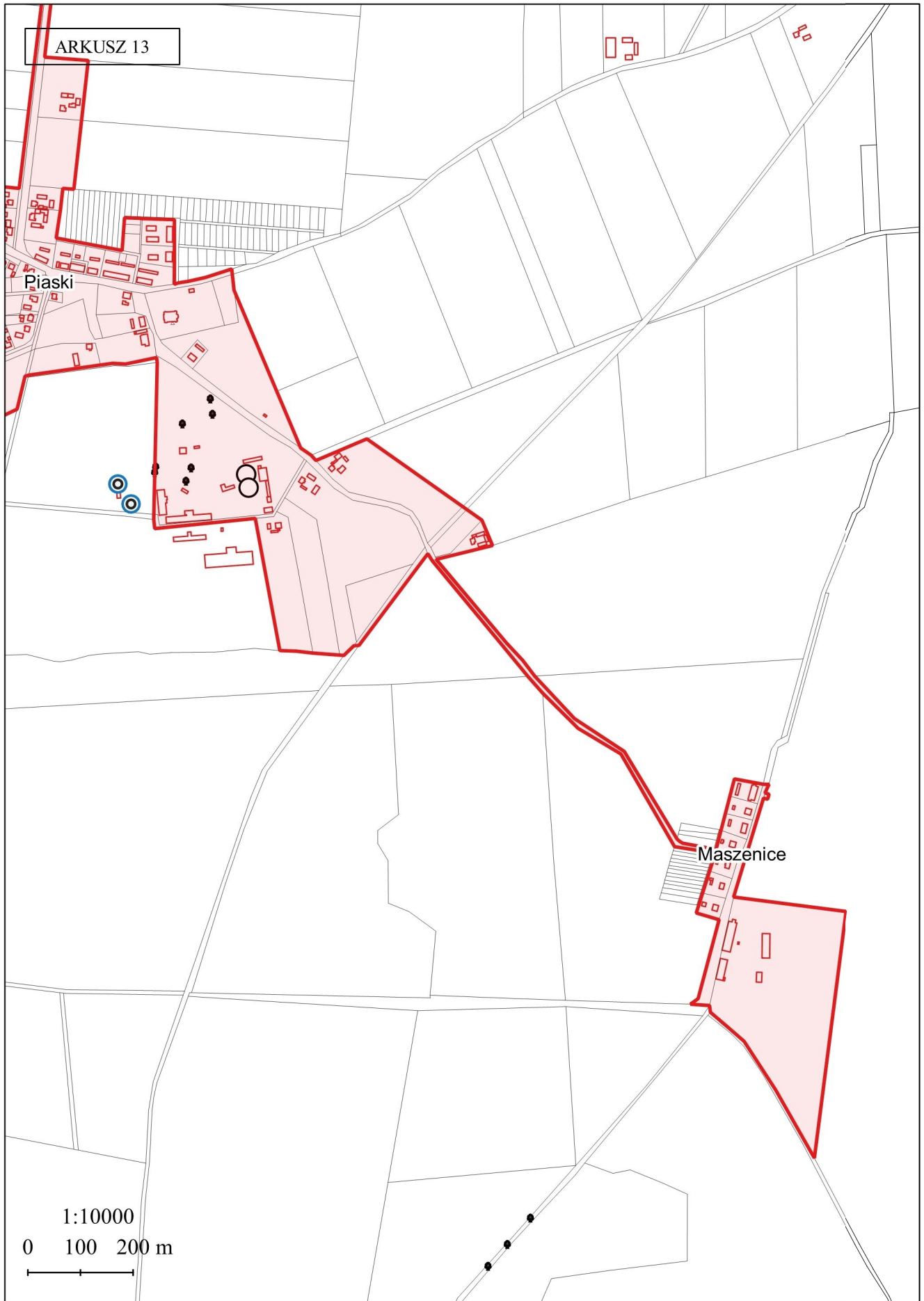
ARKUSZ 10



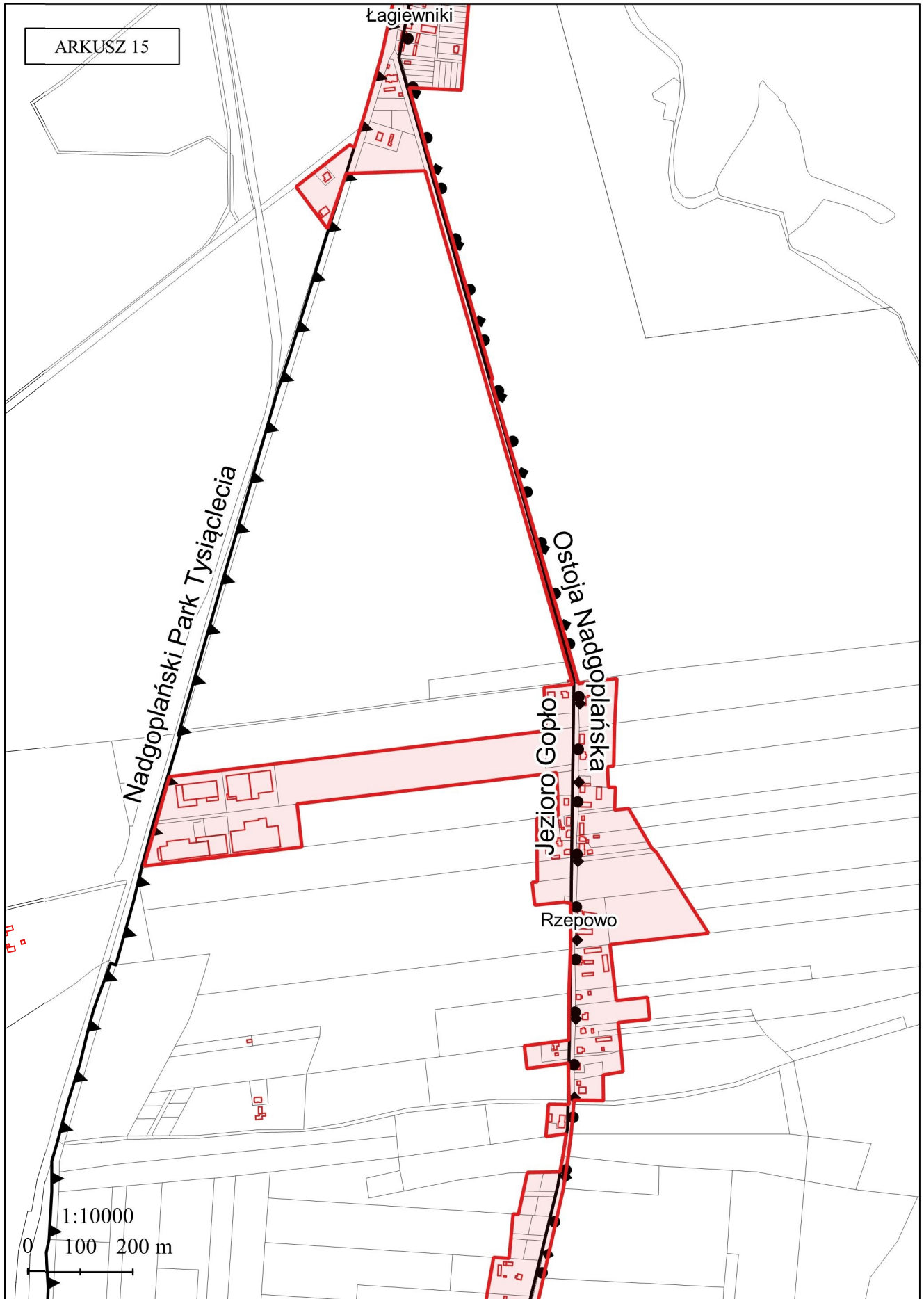


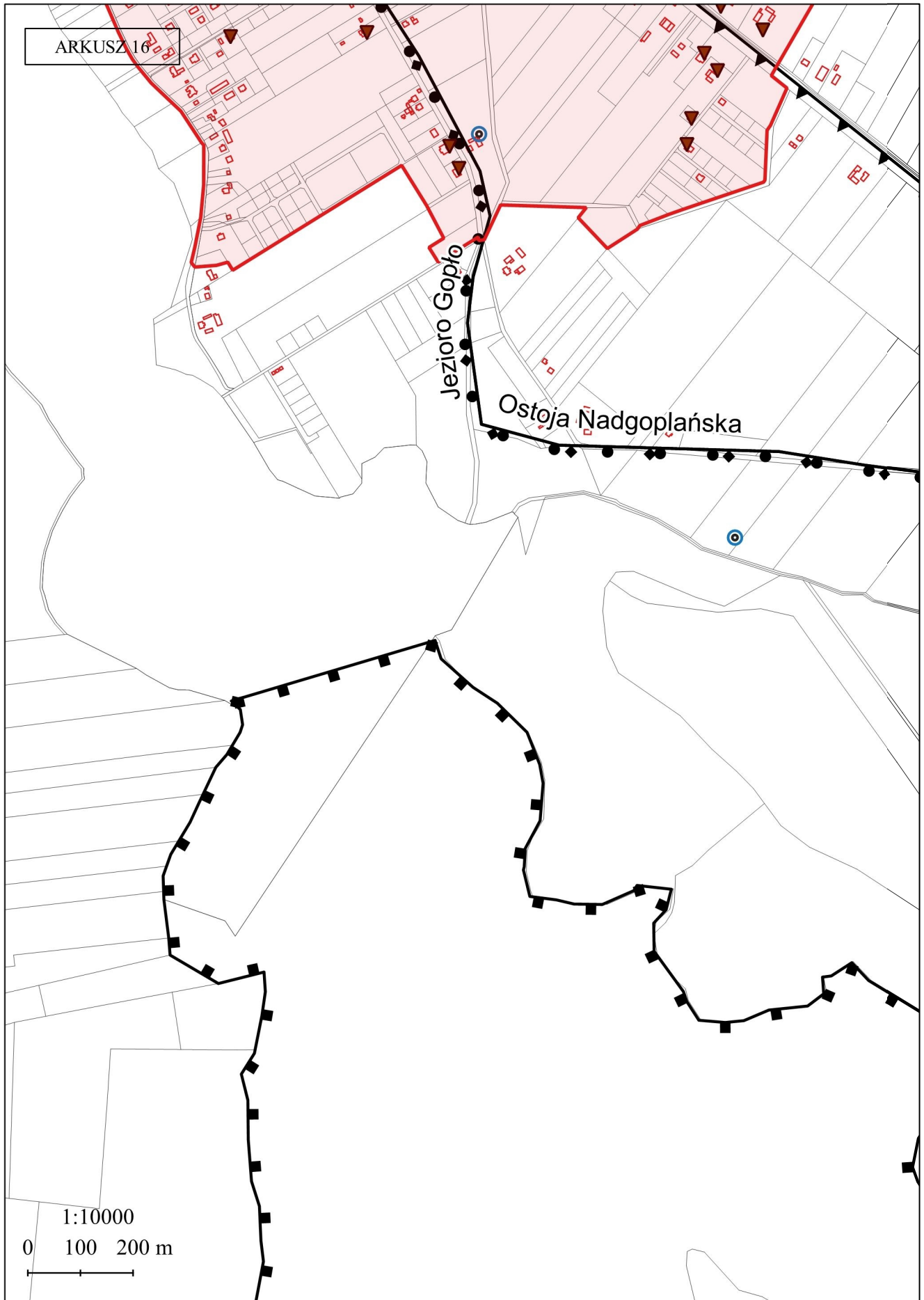
ARKUSZ 12











ARKUSZ 17

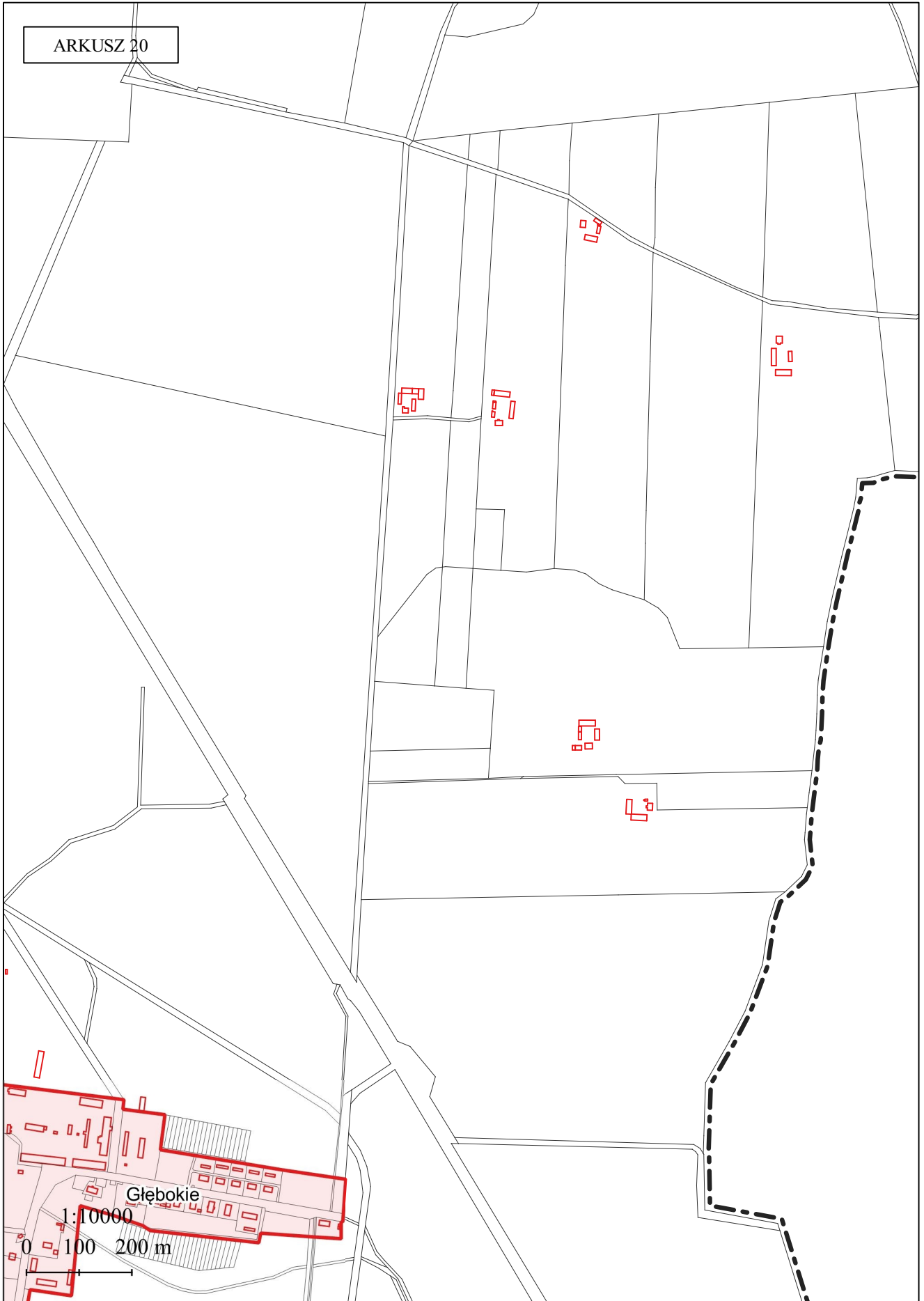


ARKUSZ 18



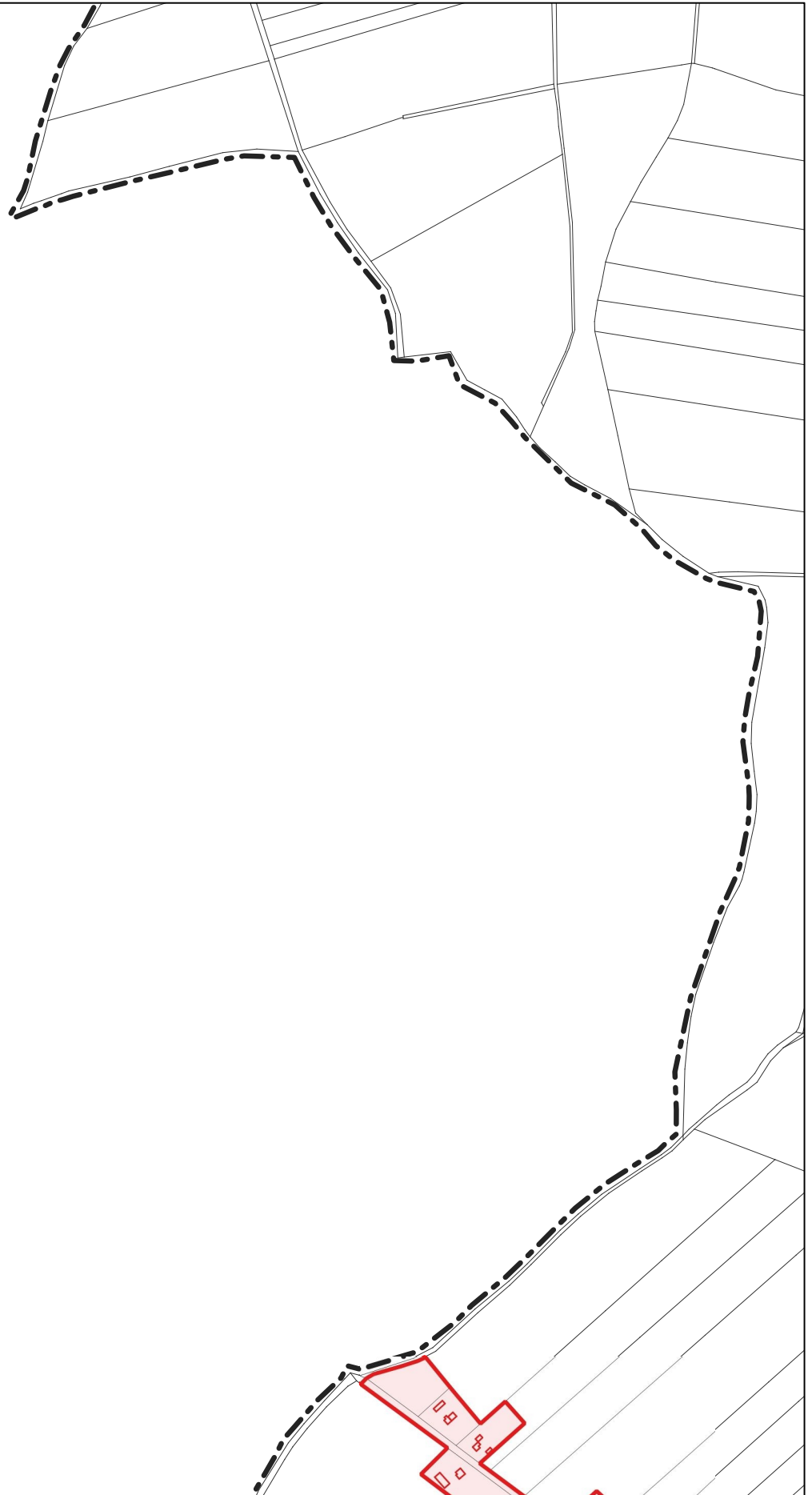
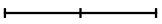


ARKUSZ 20

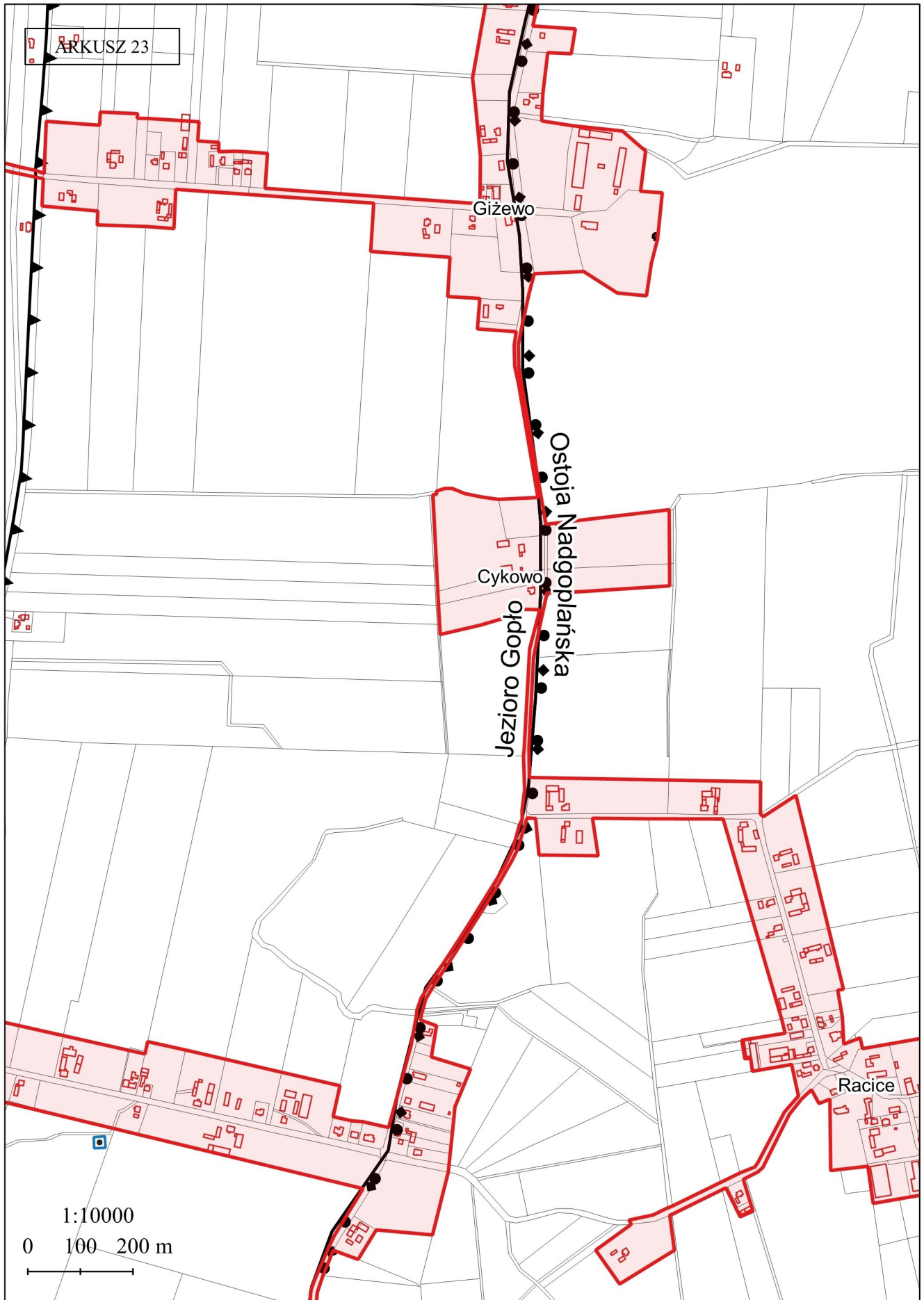


ARKUSZ 21

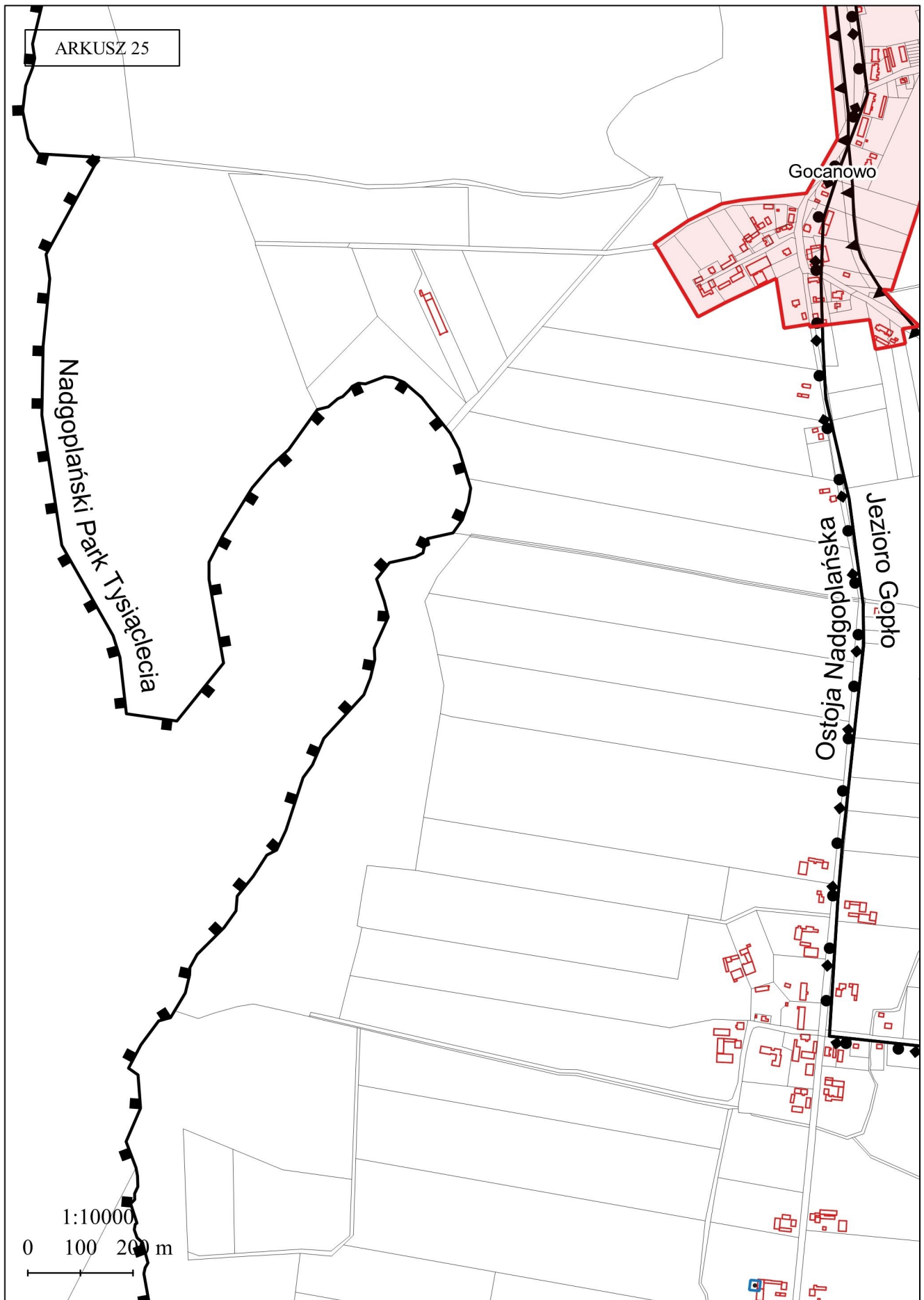
1:10000  
0 100 200 m

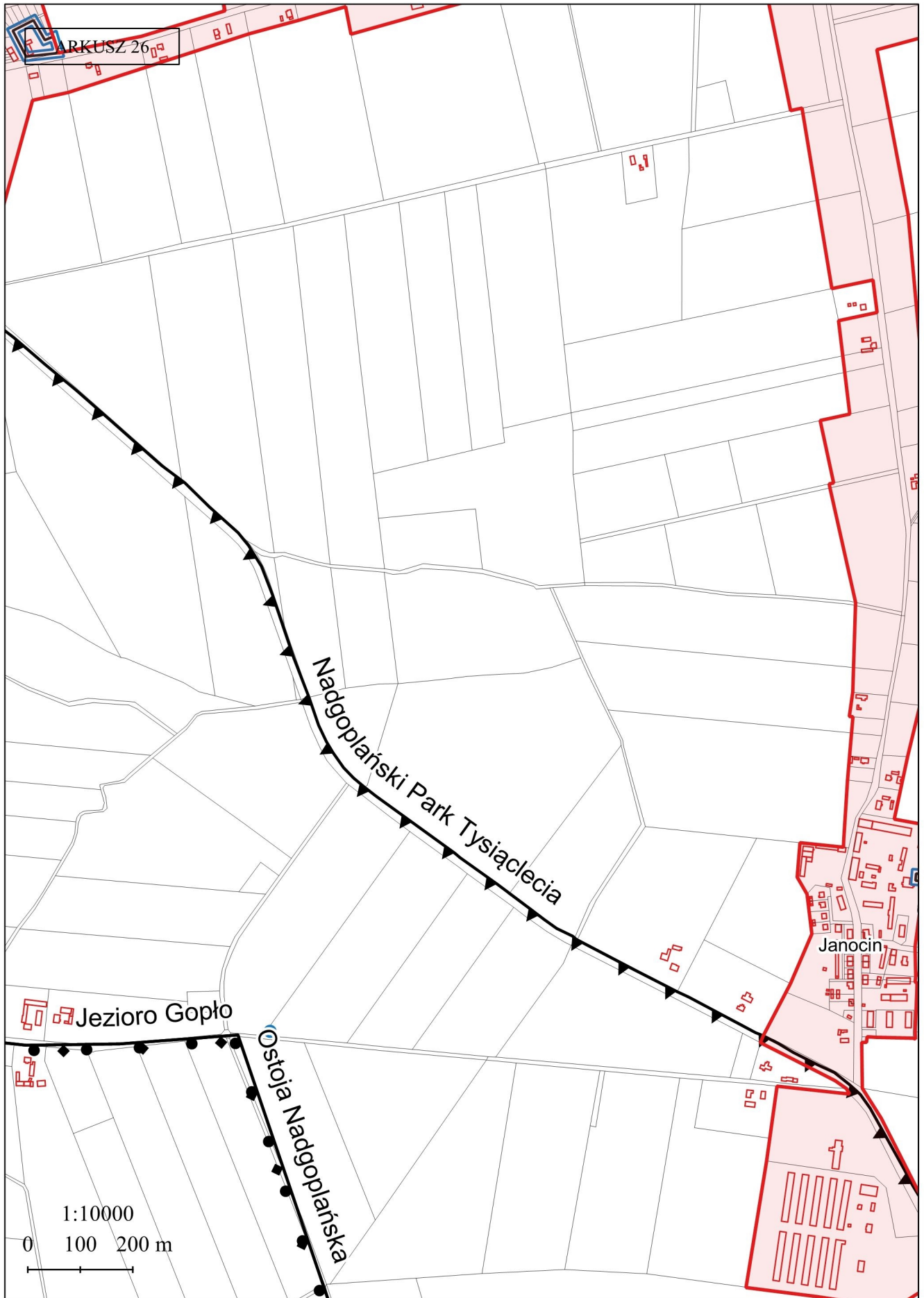


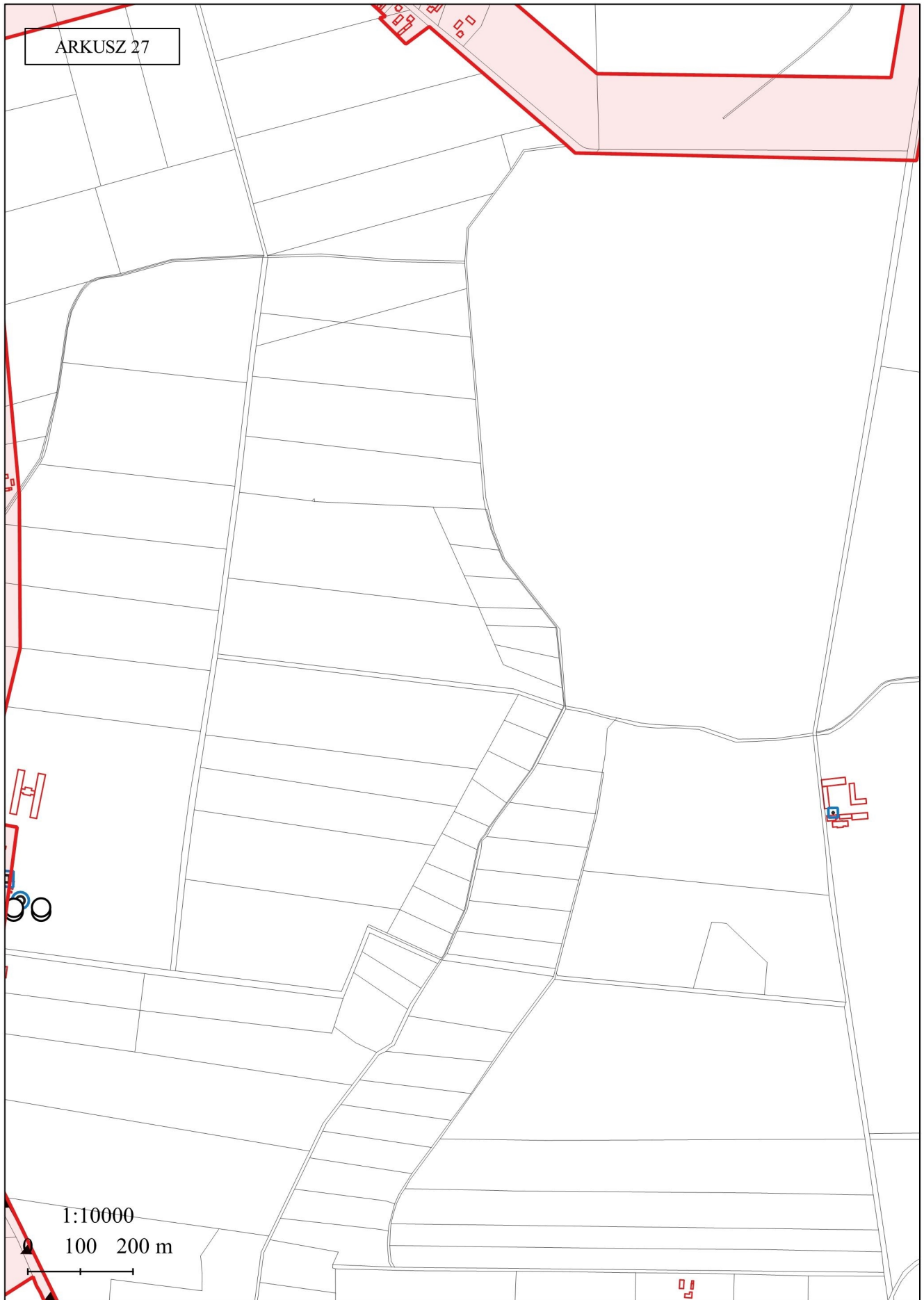




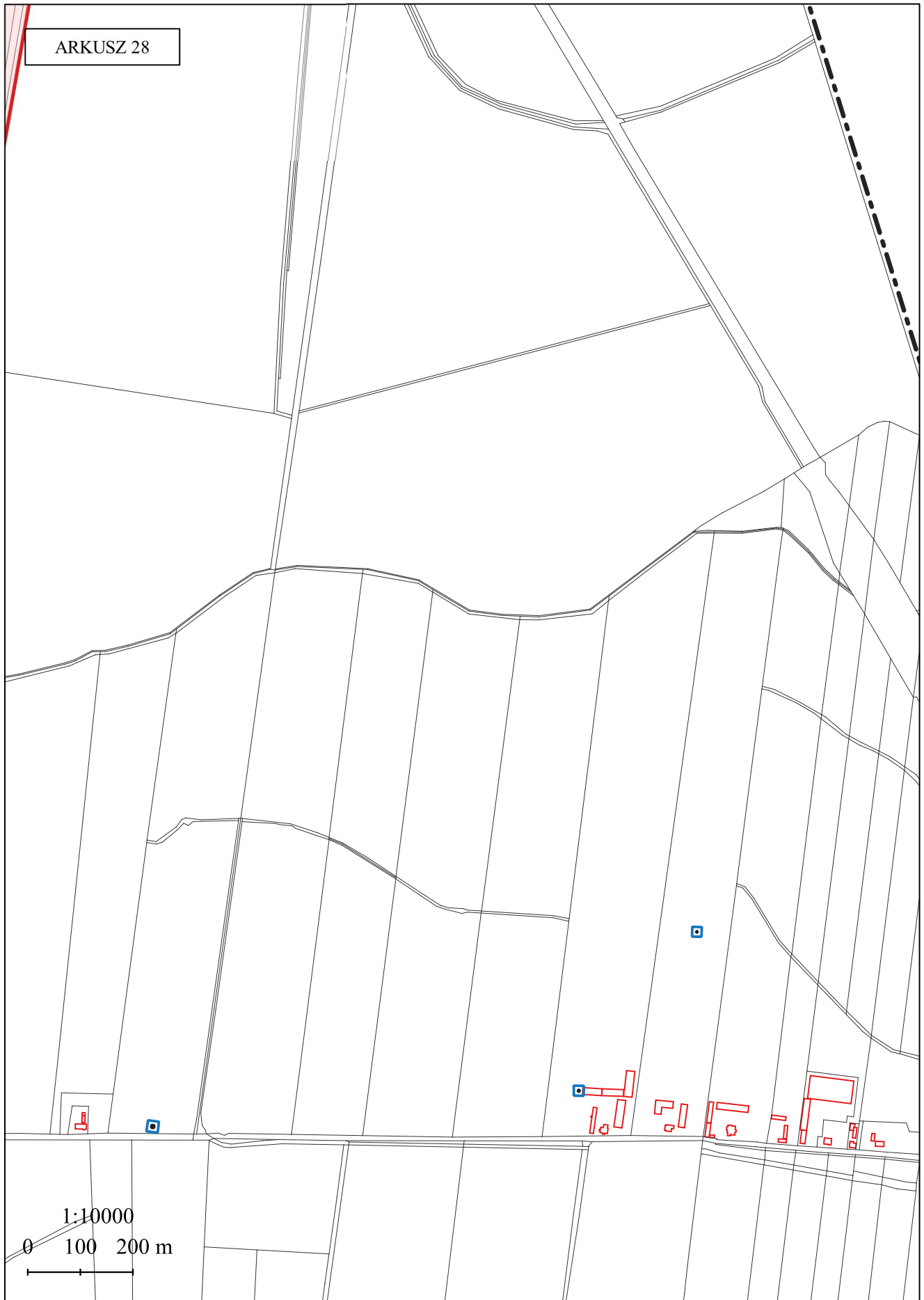




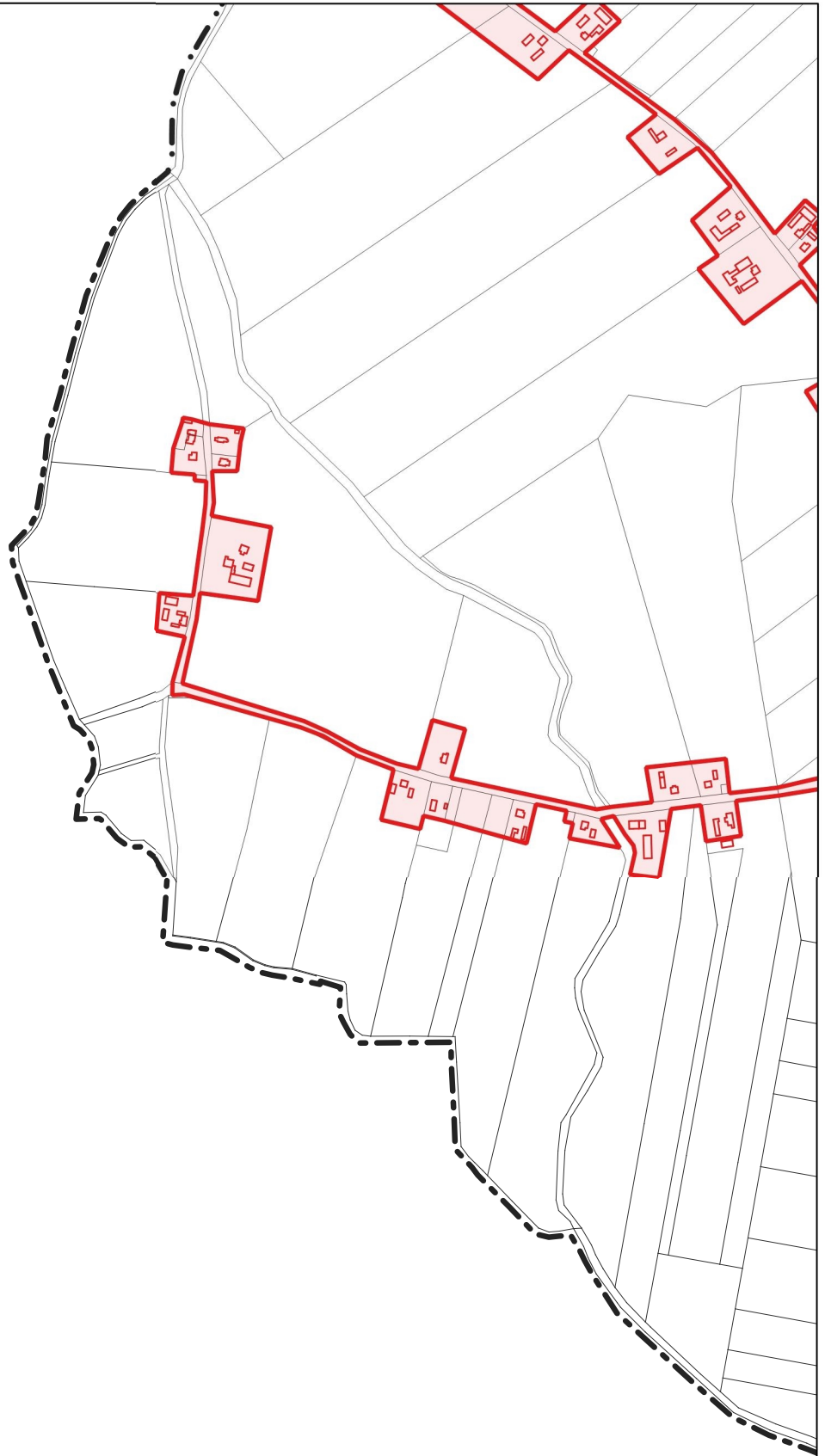




ARKUSZ 28

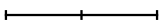


ARKUSZ 29



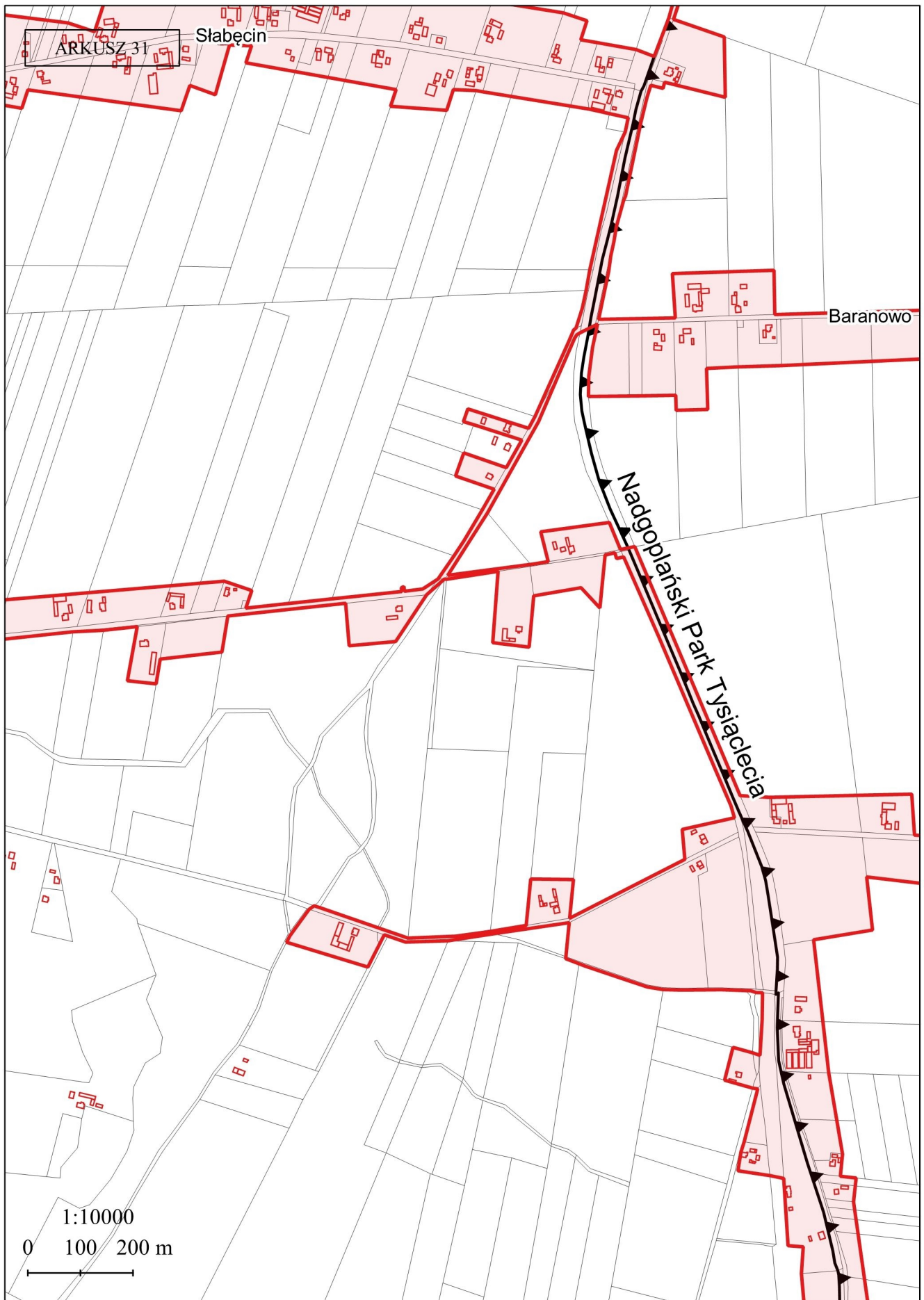
1:10000

0 100 200 m

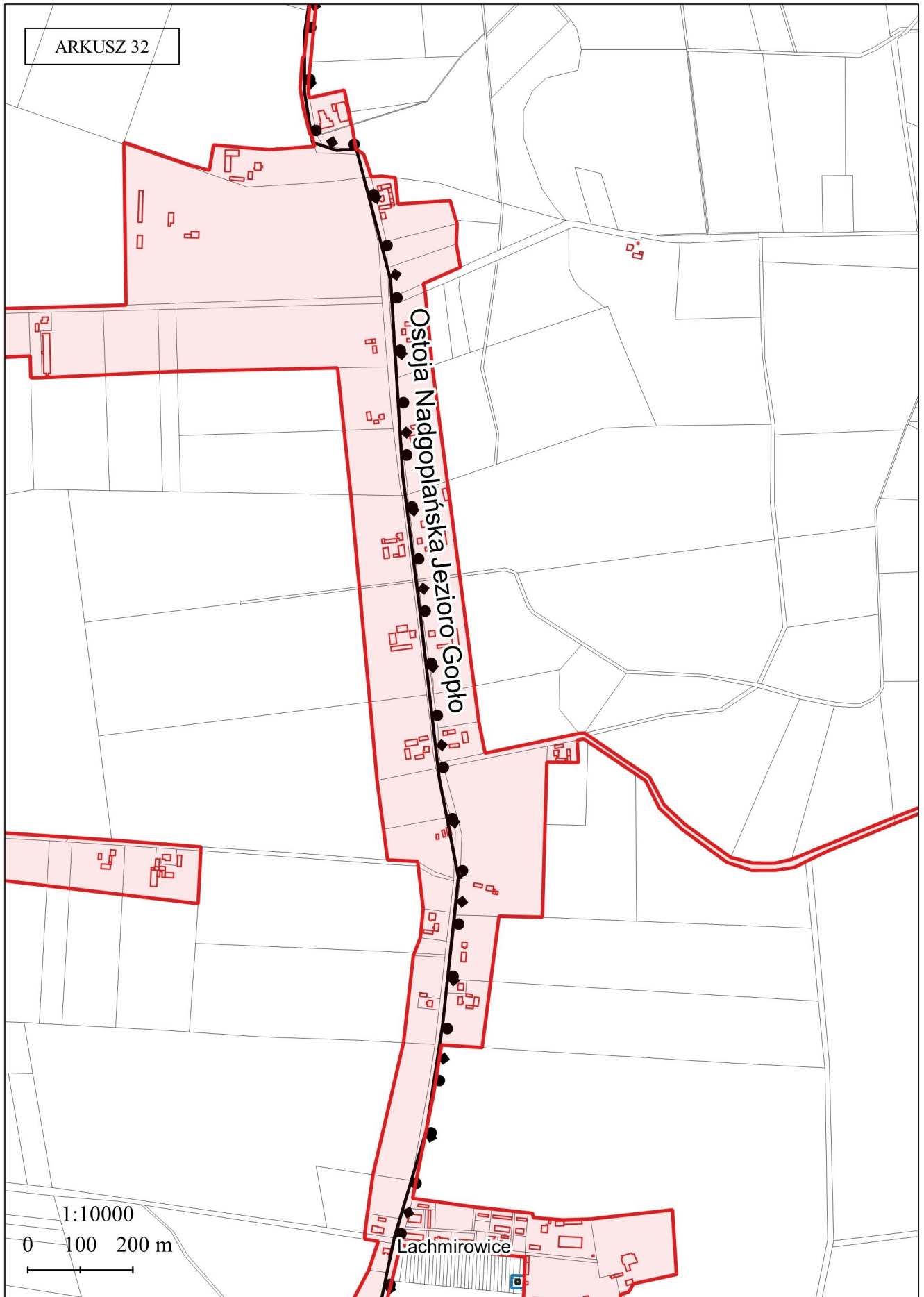


ARKUSZ 30

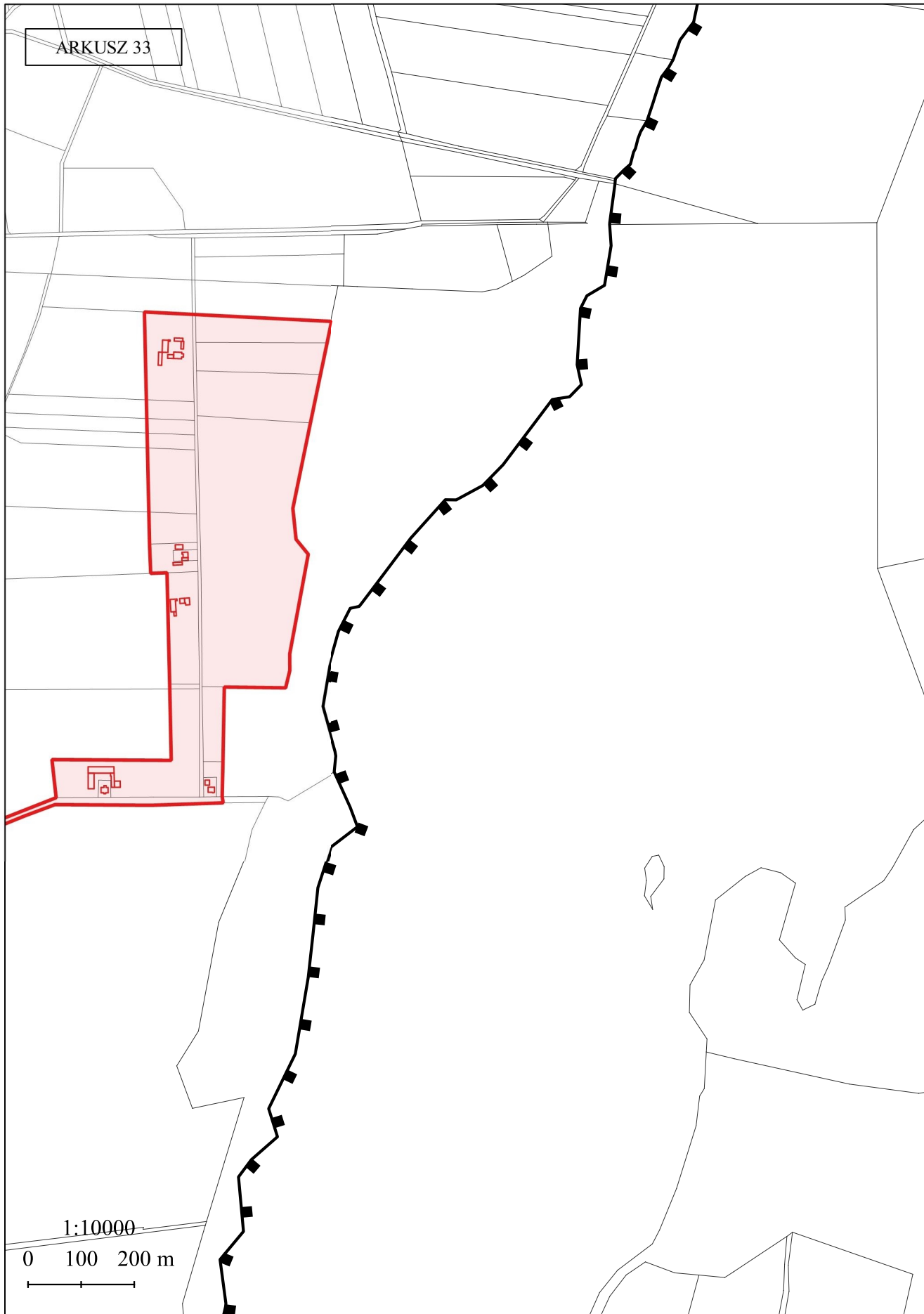




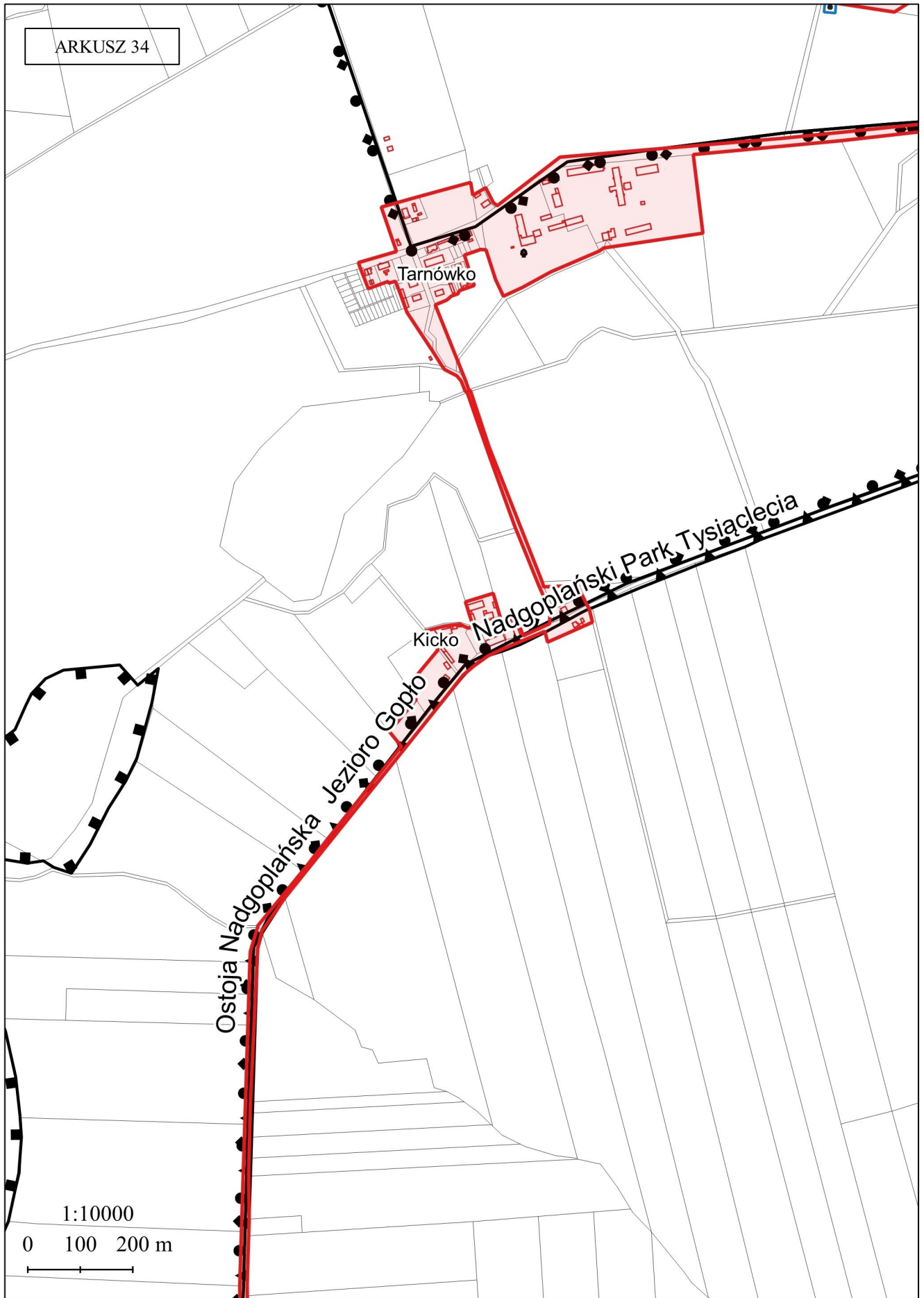
ARKUSZ 32

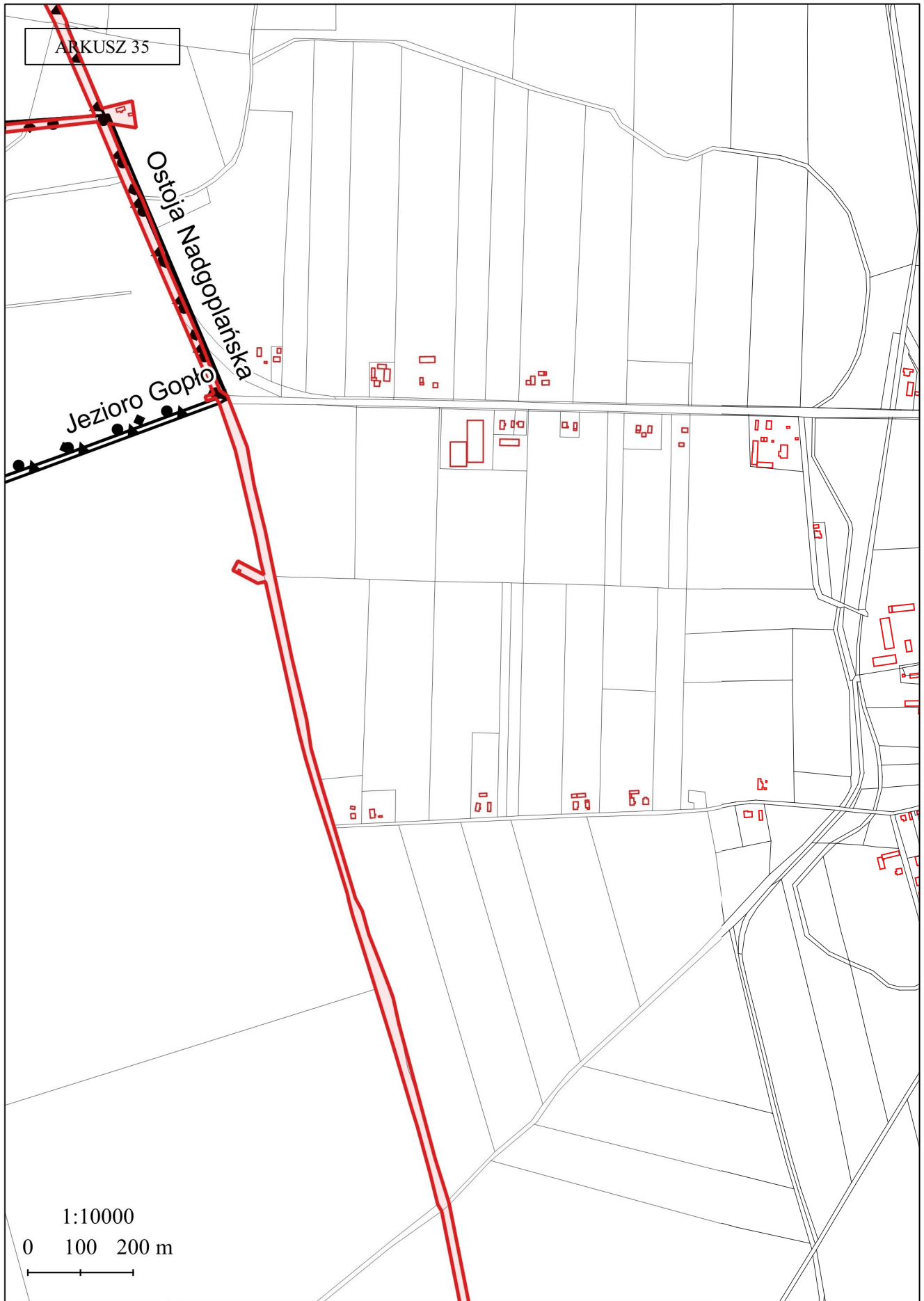


ARKUSZ 33



ARKUSZ 34



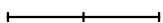


ARKUSZ 36

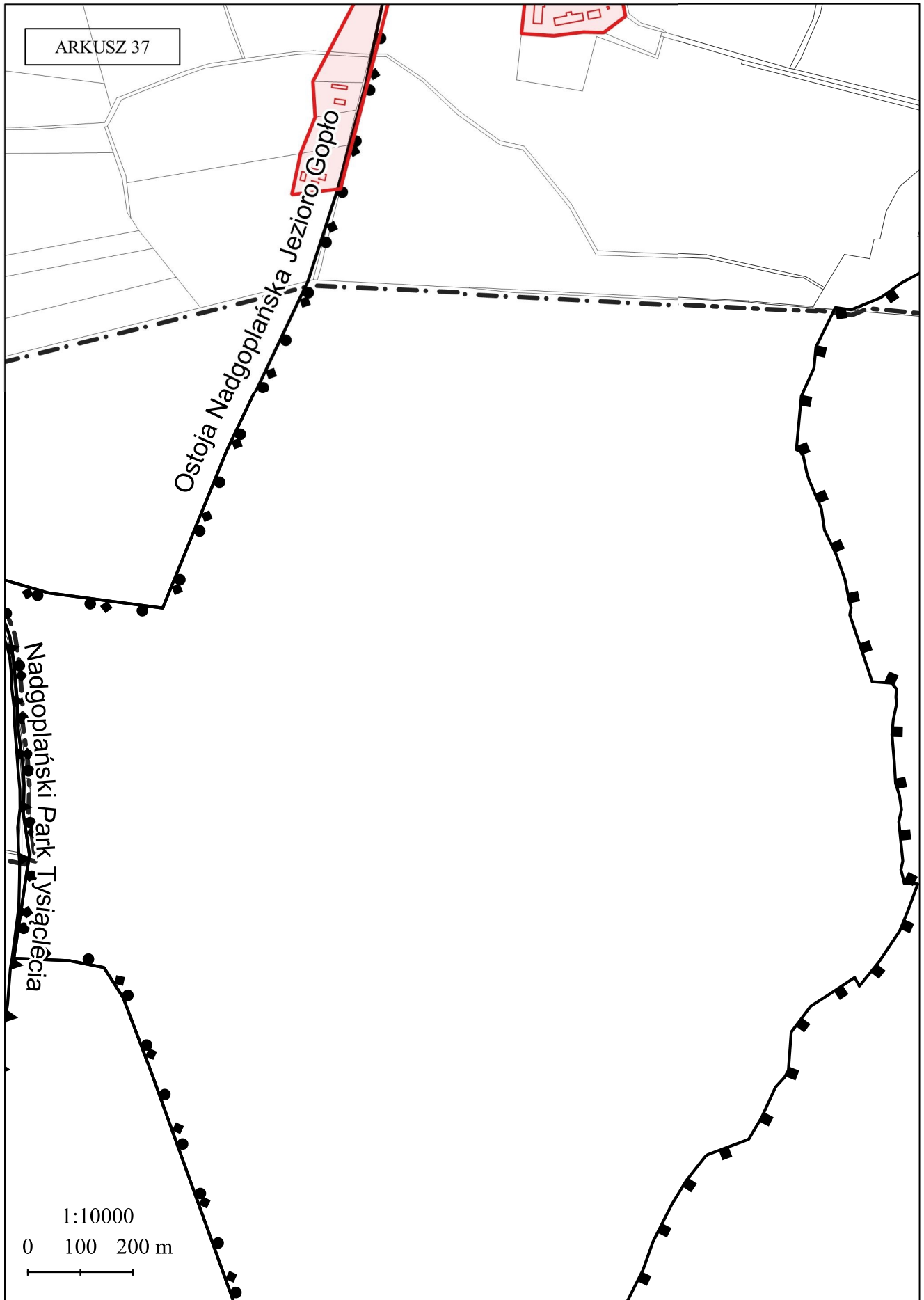


1:10000

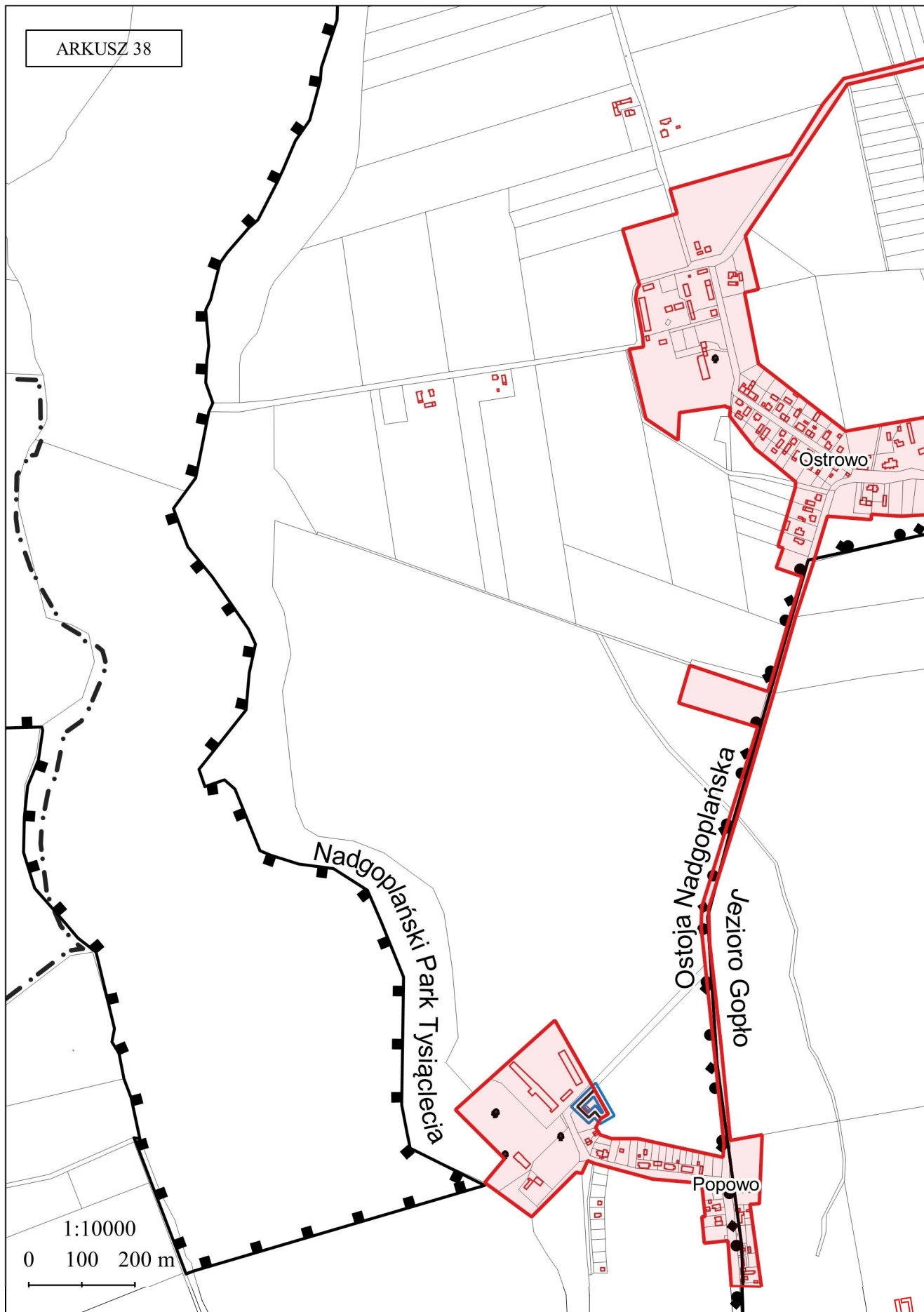
0 100 200 m

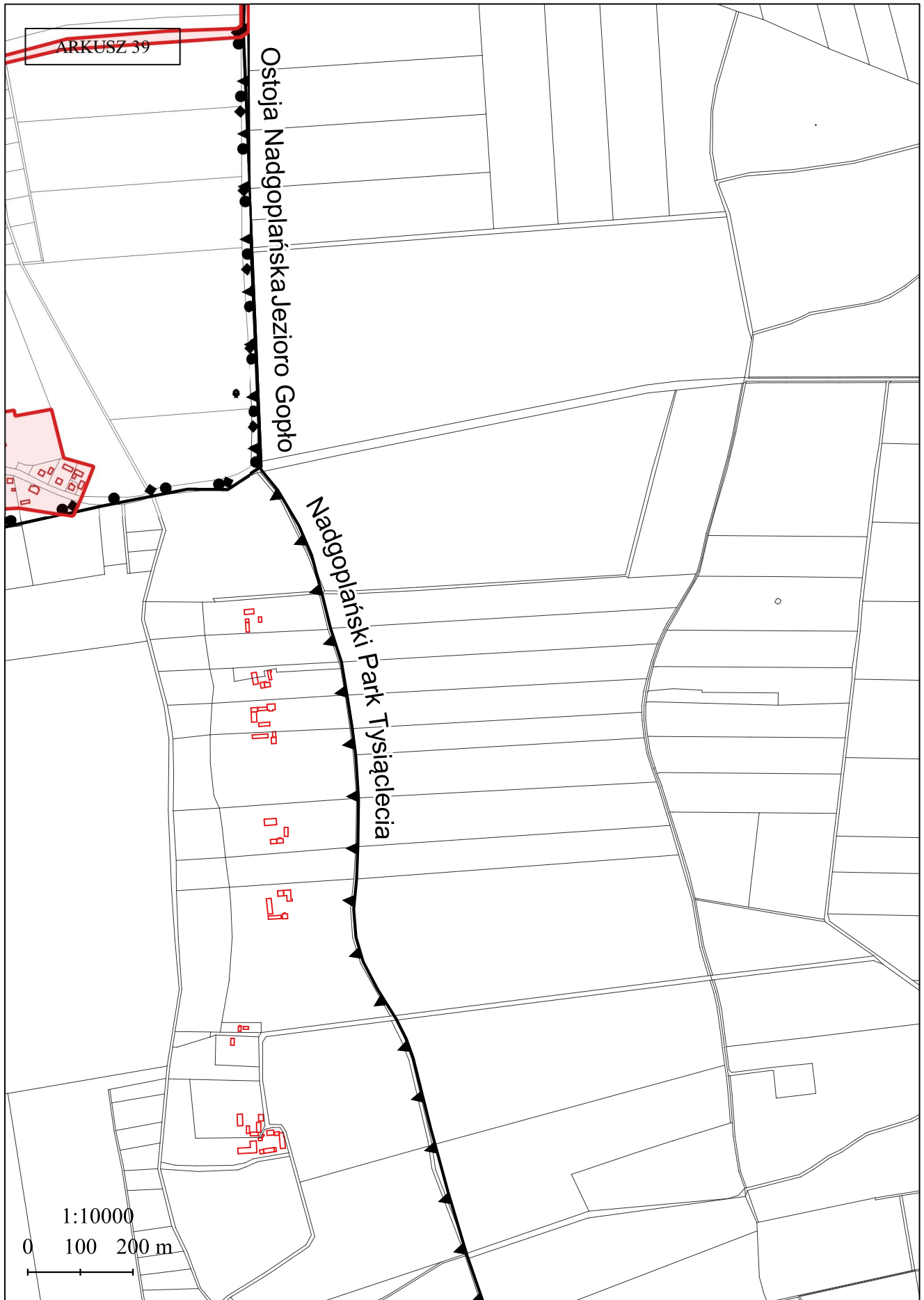


ARKUSZ 37

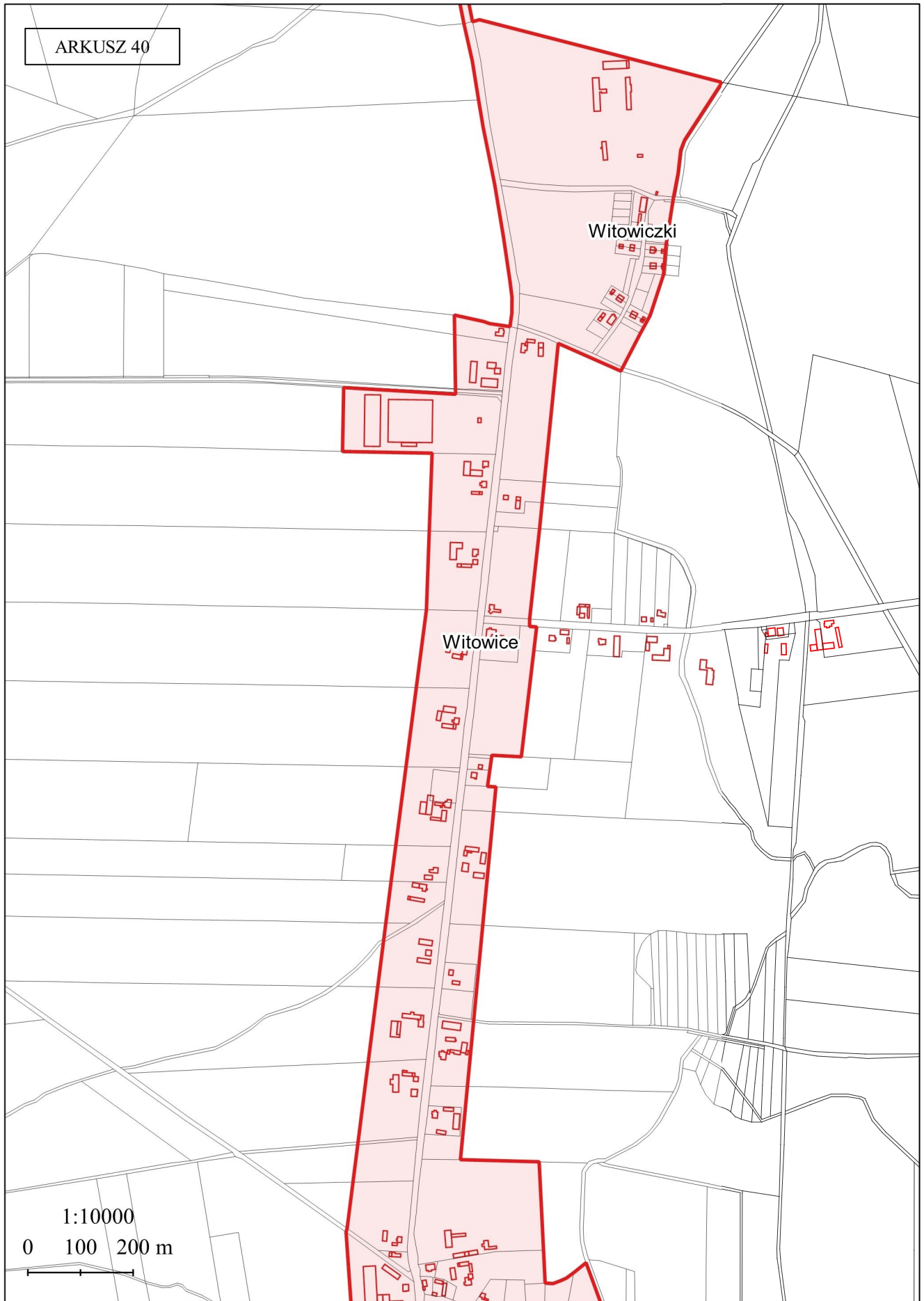


ARKUSZ 38





ARKUSZ 40



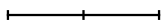
ARKUSZ 41

Karsk

Brześć

1:10000

0 100 200 m



## UZASADNIENIE

### 1. Przedmiot regulacji

Przedmiotem regulacji jest wyznaczenie Aglomeracji Kruszwica z uwzględnieniem zmiany wielkości aglomeracji, a także obszaru i granic aglomeracji.

Przesłanką do przeprowadzenia weryfikacji i zmian obszaru i granic aglomeracji Kruszwica jest analiza zgodności RLM aglomeracji zgodnie z uchwałą wyznaczającą a RLM rzeczywistym aglomeracji. Analiza zmian równoważnej liczby mieszkańców wykazała, że wielkość RLM rz odbiega od RLM wyznaczonego uchwałą o ok. 19%. Dopuszczalne odstępstwa pomiędzy RLM aglomeracji w uchwale wyznaczającej, a rzeczywistym RLM wynikającym ze zmian w obszarze i granicach aglomeracji wynosi 5%. W związku z powyższym różnica pomiędzy RLM uchwały a RLM rzeczywistym dla aglomeracji Kruszwica nie mieści się w dopuszczalnym przedziale.

Dodatkową przesłanką do przeprowadzenia weryfikacji i zmian obszaru i granic aglomeracji Kruszwica jest dokładne zweryfikowanie granic wyznaczonej aglomeracji. W 2015 roku wyznaczony obszar aglomeracji został przedstawiony na załączniku graficznym – mapie obszaru i granic Aglomeracji Kruszwica wykonanym w skali 1:25 000. Załącznik graficzny do obowiązującej Uchwały wyznaczającej aglomerację z uwagi na skalę i błędy techniczne jest bardzo nieprecyzyjny. Dodatkowo na etapie weryfikacji obszaru i granic aglomeracji Kruszwica poddano weryfikacji obszary nieskanalizowane wyznaczonej aglomeracji.

W związku z art. 565 ust. 2 ustawy z dnia 20 lipca 2017 r. Prawo wodne (Dz. U. z 2020 r., poz. 310 ze zm.) Uchwała Nr VI/133/15 Sejmiku Województwa Kujawsko-Pomorskiego z dnia 24 kwietnia 2015 r. w sprawie wyznaczenia aglomeracji Kruszwica (Dz. Urz. Woj. Kuj.-Pom. poz. 1511) zachowuje moc nie dłużej niż do dnia 31 grudnia 2020 roku. Zasadne jest więc podjęcie Uchwały w sprawie wyznaczenia nowej Aglomeracji Kruszwica z uwzględnieniem zmiany wielkości aglomeracji, a także obszaru i granic aglomeracji.

### 2. Omówienie podstawy prawnej

W związku z wejściem w życie nowej ustawy z dnia 20 lipca 2017 r. Prawo wodne (Dz. U. z 2020 r., poz. 310 z późn. zm.) kompetencje w zakresie wyznaczania, zmiany lub likwidacji obszarów i granic aglomeracji przejęły samorzady gminne.

W myśl art. 87 ust. 1, 2 i 3 ustawy z dnia 20 lipca 2017 r. Prawo wodne wyznaczenie aglomeracji następuje w drodze uchwały rady gminy będącej aktem prawa miejscowego.

### 3. Konsultacje wymagane przepisami prawa

Na podstawie art. 87 ust. 1 i ust. 4 ustawy z dnia 20 lipca 2017r. Prawo wodne gminy zainteresowane wyznaczeniem aglomeracji przygotowują projekt uchwały wyznaczającej aglomerację, który podlega uzgodnieniu przez wójta, burmistrza lub prezydenta miasta z Wodami Polskimi, a w zakresie obszarów objętych przynajmniej jedną formą ochrony z właściwym regionalnym dyrektorem ochrony środowiska.

Agglomerację Kruszwica wyznacza się po uzgodnieniu z Państwowym Gospodarstwem Wodnym Wody Polskie oraz właściwym regionalnym dyrektorem ochrony środowiska.

Nowa Aglomeracja Kruszwica została wyznaczona z konieczności aktualizacji RLM aglomeracji oraz granic i obszaru Aglomeracji.

Pismem z dnia 7 sierpnia 2020r. wystąpiono do Państwowego Gospodarstwa Wodnego Wody Polskie,

Dyrektora Zarządu Zlewni Wód Polskich w Inowrocławiu z wnioskiem o uzgodnienie projektu uchwały w sprawie wyznaczenia obszaru i granic aglomeracji Kruszwica.

W odpowiedzi na wniosek z dnia 7 sierpnia 2020r., Państwowe Gospodarstwo Wodne Wody Polskie, Dyrektor Zarządu Zlewni Wód Polskich w Inowrocławiu postanowieniem z dnia 21 października 2020r, (znak BD.ZZŚ.1.417.3.2020.DG) uzgodnił projekt uchwały w sprawie wyznaczenia obszaru i granic aglomeracji Kruszwica.

Pismem z dnia 7 sierpnia 2020r wystąpiono do Regionalnego Dyrektora Ochrony Środowiska w Bydgoszczy z wnioskiem o uzgodnienie projektu uchwały w sprawie wyznaczenia obszaru i granicy aglomeracji Kruszwica.

Po zapoznaniu się z przedłożoną dokumentacją Regionalny Dyrektor Ochrony Środowiska w Bydgoszczy postanowieniem z dnia 18 sierpnia 2020r. r. (znak WOP.070.18.2020.RS) uzgodnił projekt uchwały w sprawie wyznaczenia obszaru i granicy aglomeracji Kruszwica w zakresie ochrony przyrody i obszarów Natura 2000.

#### **4. Uzasadnienie merytoryczne:**

Aglomeracja Kruszwica została wyznaczona Uchwałą Nr VI/133/15 Sejmiku Województwa Kujawsko-Pomorskiego z dnia 24 kwietnia 2015 r. w sprawie wyznaczenia aglomeracji Kruszwica (Dz. Urz. Woj. Kuj.- Pom. poz. 1511).

Dotychczas obowiązująca aglomeracja Kruszwica posiada wielkość równoważnej liczby mieszkańców 28 214 z oczyszczalnią ścieków zlokalizowaną na terenie miejscowości Szarlej, której obszar obejmuje miejscowości: Kruszwica, Arturowo, Bachorce (w części), Baranowo, Bródzki, Brześć, Chrosno, Cykowo, Giżewo, Głębokie, Gocanowo, Gocanówko, Grodztwo (w części), Janocin, Karczyn, Karsk (w części), Kicko, Kobylniki, Lachmirowice, Łagiewniki, Maszenice, Ostrowo, Piaski, Piecki, Polanowice, Popowo, Racice, Rożniaty, Rzepowo, Słabęcín, Sukowy, Szarlej, Tarnowo, Tarnówko, Witowice, Witowiczki, Wola Wapowska.

Obszar i granice aglomeracji Kruszwica zostały oznaczone na mapie w skali 1:25 000, stanowiącej załącznik do uchwały.

W związku z weryfikacją wielkości, obszaru i granic Aglomeracji wnioskuje się o:

- 1) zmianę wielkości Aglomeracji wyrażonej w RLM ze względu na fakt, że wielkość ta jest wyznaczona po zweryfikowaniu zakresu terytorialnego oraz zweryfikowanych wielkości RLM wskazanych w wyliczeniu RLM rzeczywistego aglomeracji;
- 2) ponowne wyznaczenie zakresu terytorialnego obszaru Aglomeracji (zmianę obszaru i granic aglomeracji) ze względu na zweryfikowane tereny aglomeracji.

Zmiany wielkości RLM aglomeracji, na podstawie których wyznaczono RLM aglomeracji wynikają ze:

- zmian demograficznych na obszarze aglomeracji,
- zrealizowanych inwestycji w zakresie wyposażenia w kanalizację zbiorczą,
- weryfikacji obszarów nieskanalizowanych obszaru aglomeracji oraz zamierzeń inwestycyjnych w zakresie budowy zbiorczej sieci kanalizacji sanitarnej,
- weryfikacji ilości osób czasowo przebywających w aglomeracji (obiektów i miejsc noclegowych),

- weryfikacji RLM pochodzącego z przemysłu,
- przeprowadzanych weryfikacji i analiz ewidencji zbiorników bezodpływowych oraz ewidencji przydomowych oczyszczalni ścieków prowadzonych przez urząd gminy w powiązaniu z wykazem zabudowań przyłączonych do zbiorczej sieci kanalizacyjnej.

Obowiązująca aglomeracja Kruszwica wymaga również weryfikacji z uwagi na zmiany terytorialne obszaru i granicy aglomeracji. Rzeczywisty obszar aglomeracji Kruszwica po przeprowadzonej weryfikacji odbiega od aktualnie obowiązującego obszaru i granic aglomeracji Kruszwica wyznaczonego Uchwałą Nr VI/133/15 Sejmiku Województwa Kujawsko-Pomorskiego z dnia 24 kwietnia 2015 r. w sprawie wyznaczenia aglomeracji Kruszwica (Dz. Urz. Woj. Kuj.-Pom. poz. 1511). Nowy obszar i granice aglomeracji Kruszwica został przedstawiony na załączniku graficznym (Mapa obszaru i granic Aglomeracji Kruszwica) w skali 1:10000. Zweryfikowana granica aglomeracji została poprowadzona po granicach działek ewidencyjnych skanalizowanych i przewidzianych do skanalizowania zgodnie z planami inwestycyjnymi gminy oraz zgodnie z wytycznymi zagospodarowania przestrzennego gminy (studium uwarunkowań i kierunków zagospodarowania przestrzennego gminy oraz miejscowymi planami zagospodarowania przestrzennego).

## **5. Ocena skutków regulacji**

Wejście w życie uchwały nie obciąży budżetu Gminy Kruszwica. Prawidłowa identyfikacja aglomeracji, jej granice i obszar ma zasadniczy wpływ na wyposażanie Gminy w system kanalizacyjny i oczyszczalnię ścieków oraz realizację przez Gminę zobowiązań wynikających z Traktatu Akcesyjnego w części dotyczącej dyrektywy ściekowej.