

**UCHWAŁA NR XXV/220/16
RADY MIEJSKIEJ W KORONOWIE**

z dnia 30 marca 2016 r.

w sprawie przyjęcia „Gminnego programu opieki nad zabytkami Miasta i Gminy Koronowo na lata 2016 – 2019”

Na podstawie art. 18 ust. 2 pkt 15 ustawy z dnia 8 marca 1990r. o samorządzie gminnym (t.j. Dz.U.z 2015 r. poz. 1515 z późn. zm.¹⁾) w związku z art. 87 ust. 3 i 4 ustawy z dnia 23 lipca 2003 r. o ochronie zabytków i opiece nad zabytkami (t.j.Dz.U z 2014 r., poz. 1446 z późn. zm.²⁾) uchwała się co następuje :

§ 1. Przyjmuje się „Gminny program opieki nad zabytkami dla Miasta i Gminy Koronowo na lata 2016-2019”, stanowiący załącznik do niniejszej uchwały.

§ 2. Wykonanie uchwały powierza się Burmistrzowi Koronowa.

§ 3. Uchwała podlega ogłoszeniu w Dzienniku Urzędowym Województwa Kujawsko-Pomorskiego i na stronie internetowej Urzędu Miejskiego w Koronowie.

§ 4. Uchwała wchodzi w życie z dniem podjęcia

Przewodniczący Rady
Miejskiej w Koronowie

Włodzimierz Domek

¹⁾Zmiany tekstu jednolitego wymienionej ustawy zostały ogłoszone w Dz.U. z 2015 r. poz. 1045, 1890;

²⁾Zmiany tekstu jednolitego wymienionej ustawy zostały ogłoszone w Dz.U. z 2015 r. poz. 397, 774, 1505;

Załącznik do Uchwały Nr XXV/220/16
Rady Miejskiej w Koronowie
z dnia 30 marca 2016 r.

**GMINNY PROGRAM OPIEKI NAD ZABYTKAMI NA LATA 2016 – 2019
MIASTO I GMINA KORONOWO**



Urząd Miejski w Koronowie
ul. Plac Zwycięstwa 1
86-010 Koronowo

Spis treści.

1. Wstęp
2. Podstawa prawna opracowania gminnego programu opieki nad zabytkami (z uwzględnieniem zapisów ustawy o ochronie zabytków i opiece nad zabytkami z dnia 23 lipca 2003 r.).
3. Uwarunkowania prawne ochrony i opieki nad zabytkami w Polsce.
 - 3.1. Obowiązek sporządzania gminnych programów opieki nad zabytkami.
 - 3.2. Definicje.
 - 3.3. Sposoby opieki nad zabytkami w świetle zapisów ustawy o ochronie zabytków i opiece nad zabytkami.
 - 3.4. Opieka nad zabytkami jako zadanie własne gminy.
 - 3.5. Organy ochrony nad zabytkami
4. Uwarunkowania zewnętrzne ochrony dziedzictwa kulturowego.
 - 4.1. Strategiczne cele polityki państwa w zakresie ochrony zabytków i opieki nad zabytkami.
 - 4.2. Relacje gminnego programu opieki nad zabytkami z dokumentami wykonanymi na poziomie województwa i powiatu.
 - 4.2.1. Założenia wynikające ze strategii województwa kujawsko – pomorskiego.
 - 4.2.2. Założenia wynikające ze strategii powiatu bydgoskiego.
 - 4.2.3. Założenia wynikające z planu zagospodarowania przestrzennego województwa kujawsko-pomorskiego.
5. Uwarunkowania wewnętrzne ochrony dziedzictwa kulturowego.
 - 5.1. Relacje gminnego programu opieki nad zabytkami z dokumentami wykonanymi na poziomie gminy wyznaczającymi kierunki polityki miasta i gminy Koronowo. Analiza dokumentów programowych miasta i gminy.
 - 5.2. Charakterystyka zasobów i analiza stanu dziedzictwa i krajobrazu kulturowego gminy.
 - 5.2.1. Zarys historii obszaru gminy.
 - 5.2.2. Charakterystyka zasobów i analiza stanu dziedzictwa kulturowego gminy
 - 5.2.2. Zabytki nieruchome.
 - 5.2.3. Zabytki ruchome.
 - 5.2.4. Zabytki archeologiczne.
 - 5.2.5. Dziedzictwo niematerialne.
 - 5.3. Zabytki objęte prawnymi formami ochrony – wykaz obiektów nieruchomych wpisanych do rejestru zabytków.
 - 5.4. Zabytki objęte prawnymi formami ochrony – wykaz obiektów nieruchomych niewpisanych do rejestru zabytków

- 5.5. Zabytki o najwyższym znaczeniu dla gminy.
6. Ocena stanu dziedzictwa kulturowego gminy.
 - 6.1. Analiza szans i zagrożeń. Słabe i mocne strony gminy.
7. Założenia programowe.
 - 7.1. Priorytety programu opieki.
 - 7.2. Kierunki działań i zadania w zakresie opieki nad zabytkami.
8. Instrumentarium realizacji programu opieki nad zabytkami.
9. Zasady oceny realizacji programu opieki nad zabytkami.
10. Źródła finansowania programu opieki nad zabytkami.
11. Realizacja i finansowanie przez gminę zadań z zakresu ochrony zabytków.
12. Monitoring gminnego programu opieki.
13. Zakończenie.
14. Załączniki

1. WSTĘP

Przedmiotem opracowania jest dziedzictwo kulturowe w granicach administracyjnych gminy Koronowo, a jego głównym celem jest określenie zasadniczych kierunków działań i zadań na rzecz ochrony i opieki nad zabytkami. Dziedzictwo kulturowe to dorobek materialny i duchowy poprzednich pokoleń utożsamiany z archeologią, architekturą i sztuką. Z niego czerpać można informacje o życiu i działalności naszych przodków. Zachowywanie tego dorobku dla przyszłych pokoleń powinno być naszym obowiązkiem i celem.

Zasoby kulturowe, położenie geograficzne oraz zabytki są wartością, która ma duży wpływ na rozwój miasta jak i całego regionu. Stąd potrzeba opieki i profilaktyki nad stanem i historycznym, właściwym obrazem zabytków. Opracowane wcześniej programy rewitalizacji czy konserwacji umożliwiają ich skuteczną rewitalizację. Wyjątkowe zabytki Koronowa i okolic stanowią nieocenione dziedzictwo kulturowe regionu. Dostarcza ono niezwykle bogaty materiał badawczy historykom, historykom sztuki i archeologom. Do dziś, z uwagi na walory przyrodnicze i krajobrazowe oraz bliskość Zalewu Koronowskiego, jest to jedno z najczęściej odwiedzanych miejsc turystycznych województwa kujawsko – pomorskiego. Równie atrakcyjne przyrodniczo są liczne jeziora tego regionu, w tym pasmo jezior byszewskich.

Stworzenie podstaw zmierzających do inicjowania, wspierania i koordynowania prac z dziedziny ochrony zabytków i krajobrazu oraz upowszechnianie i promowanie dziedzictwa kulturowego będzie niezwykle pomocne przy realizacji stawianych przez Gminę celów.

Gminny Program Opieki nad Zabytkami Miasta i Gminy Koronowo na lata 2016 – 2019 jest dokumentem, który nakreśla kierunki współpracy samorządu gminnego, właścicieli obiektów zabytkowych i Kujawsko – Pomorskiego Wojewódzkiego Konserwatora Zabytków. Tworzy ponadto politykę administracyjną w zakresie działań na rzecz zachowania, rewitalizacji i promocji zachowania zabytków i dziedzictwa kulturowego. Celem programu jest także podniesienie świadomości znaczenia zabytków w lokalnej tożsamości kulturowej. Jego rolą jest przyczynianie się także do istotnej poprawy stanu zasobów dziedzictwa kulturowego poprzez określenie koniecznych działań organizacyjnych, finansowych i realizacyjnych.

Przy tworzeniu tego dokumentu przeanalizowano opracowania strategiczne i planistyczne sporządzone dla województwa kujawsko – pomorskiego, Powiatu Bydgoskiego oraz Miasta i Gminy Koronowo.

Uwzględniono także zapisy strategii rozwoju społeczno-gospodarczego miasta i wynikające z nich uwarunkowania wewnętrzne ochrony zasobów dziedzictwa i niezwykle ważnym elementem składowym opracowania okazały się zapisy wynikające ze studium uwarunkowań i kierunków zagospodarowania przestrzennego miasta i gminy. Czynności związane z opieką nad zabytkami oraz wykorzystaniem zasobów środowiska kulturowego są zatem jednym z najważniejszych elementów polityki prorozwojowej miasta Koronowa i okolic. Miasto i gmina Koronowo w granicach powiatu bydgoskiego jest bowiem jednym z większych obszarów o tak dużym zróżnicowaniu kulturowym i krajobrazowym stanowiącym niezwykle cenny potencjał do dalszych działań na rzecz rozwoju regionu.

2. PODSTAWA PRAWNA OPRACOWANIA GMINNEGO PROGRAMU OPIEKI NAD ZABYTKAMI.

Konstytucyjnym obowiązkiem Państwa (art. 5 i 6 Konstytucji Rzeczypospolitej Polskiej) jest ochrona dziedzictwa narodowego, stworzenie warunków upowszechniania i równego dostępu do dóbr kultury, będącej źródłem tożsamości narodu polskiego, jego trwania i rozwoju. Wykonywanie zadań w zakresie kultury i ochrony zabytków jest ustawowym zadaniem samorządów. W art. 7, ust. 1, pkt 9 Ustawy z dnia 8 marca 1990 r. o samorządzie gminnym (tekst jednolity Dz. U. z 2013 r., poz. 594) określone zostały zadania własne gminy, które obejmują sprawy m.in. ładu przestrzennego, kultury, oraz ochrony zabytków i opieki nad zabytkami.

Podstawą prawną sporządzenia *Gminnego Programu Opieki nad Zabytkami dla Miasta i Gminy Koronowo* są przepisy wynikające z ustawy z dnia 23 lipca 2003 r. o ochronie zabytków i opiece nad zabytkami (Dz. U. z 2003 r., Nr 162, poz. 1568 z późniejszymi zmianami), z przywołaniem celów opracowania programu określonych w art. 87 ustęp 2 cytowanej ustawy. Ustawa ta wprowadziła obowiązek sporządzania przez gminy gminnych programów opieki nad zabytkami.

Zgodnie z art. 87 wymienionej ustawy, prezydent, burmistrz lub wójt sporządza na okres 4 lat gminny program opieki nad zabytkami. *Gminny Program Opieki nad zabytkami* jest uchwalany przez Radę Miasta, po uzyskaniu opinii Wojewódzkiego Konserwatora Zabytków. Program ogłaszany jest w Dzienniku Urzędowym Województwa. Przyjęty przez Radę Miejską w formie uchwały *Gminny program opieki nad zabytkami* jest elementem polityki samorządowej. Powinien służyć podejmowaniu planowych działań dotyczących inicjowania, wspierania, koordynowania badań i prac z dziedziny ochrony zabytków i krajobrazu kulturowego oraz upowszechniania i promowania dziedzictwa kulturowego.

Niniejszy *Program* przygotowany został zgodnie z metodologią przyjętą w *Poradniku metodycznym* opracowanym przez Narodowy Instytut Dziedzictwa (opublikowanym w *Kurjerze Konserwatorskim* Nr 3, 2009, s. 14-36 oraz na stronie internetowej www.nid.pl).

Gminny program opieki nad zabytkami Miasta i Gminy Koronowo 2016-2019 zgodny jest w swych założeniach z rządowymi dokumentami o charakterze strategicznym sporządzonymi na poziomie ogólnokrajowym, samorządowymi na poziomie wojewódzkim i powiatowym oraz dokumentami strategicznymi miasta i gminy Koronowo..

Zgodnie z art. 21. Ustawy z dnia 23 lipca 2003 r. o ochronie zabytków i opiece nad zabytkami podstawę niniejszego *Gminnego programu opieki* stanowi opracowana i zaktualizowana *Gminna Ewidencja Zabytków miasta i gminy Koronowo*.

Gminny program opieki nad zabytkami Miasta i Gminy Koronowo 2016-2019 jest kontynuacją *Gminnego programu na lata 2008-2011* (przyjętego Uchwałą Rady Miejskie Koronowo w 2008 r.).

W opracowaniu niniejszego dokumentu, a zwłaszcza przy definiowaniu założeń programowych przydatne były opracowane przez Urząd Miejski w Koronowie sprawozdania z realizacji poprzedniego programu.

W sprawozdaniach tych przedstawiono główne kierunki realizowanej polityki samorządowej Gminy związanej z ochroną zabytków i opieką nad zabytkami w ostatnich latach.

Kolejnymi dokumentami będącymi podstawą prawną dla Programu są:

1. ustawa z dnia 8 marca 1990 r. o samorządzie gminnym (Dz. U. Nr 16, poz. 95),
2. dokumenty programowe gminy:
 - 1) Strategia Rozwoju Miasta i Gminy Koronowo.
 - 2) Studium Uwarunkowań i Kierunków Zagospodarowania Przestrzennego Miasta i Gminy Koronowo.
 - 3) Plan Rozwoju Lokalnego.
 - 4) Wieloletni Plan Inwestycyjny Gminy Koronowo.
 - 5) Miejscowe plany zagospodarowania przestrzennego.
 - 6) Programy Rewitalizacji.
 - 7) Program „Turystyka szansą rozwoju miasta i gminy Koronowo”.
 - 8) Dokumenty i opracowania Wojewódzkiego Konserwatora Zabytków oraz Urzędu Miasta w Koronowie.
 - 9) Gminna Ewidencja Zabytków.
 - 10) Dokumentacja fotograficzna.
 - 11) Badania terenowe in situ.
 - 12) Strony internetowych dotyczące miasta i gminy Koronowo.

Ustawa o ochronie zabytków i opiece nad zabytkami określiła główne cele gminnych programów opieki nad zabytkami, do których należą:

- włączenie problemów ochrony zabytków do systemu zadań strategicznych, wynikających z koncepcji przestrzennego zagospodarowania kraju,
- uwzględnienie uwarunkowań ochrony zabytków, w tym krajobrazu kulturowego i dziedzictwa archeologicznego, łącznie z uwarunkowaniami ochrony przyrody i równowagi ekologicznej,
- zahamowanie procesów degradacji zabytków i doprowadzenie do poprawy stanu ich zachowania,
- wyeksponowanie poszczególnych zabytków oraz walorów krajobrazu kulturowego,
- podejmowanie działań zwiększających atrakcyjność zabytków dla potrzeb społecznych, turystycznych i edukacyjnych oraz wspieranie inicjatyw sprzyjających wzrostowi środków finansowych na opiekę nad zabytkami,
- określenie warunków współpracy w właścicielami zabytków, eliminujących sytuacje konfliktowe związane z wykorzystaniem tych zabytków,
- podejmowanie przedsięwzięć umożliwiających tworzenie miejsc pracy związanych z opieką nad zabytkami.

Program opieki nad zabytkami jest dokumentem uzupełniającym w systemie planowania. Wyznacza cele i określa instrumentarium służące do ich osiągnięcia.

3. UWARUNKOWANIA PRAWNE OCHRONY I OPIEKI NAD ZABYTKAMI W POLSCE (z uwzględnieniem zapisów ustawy o ochronie zabytków i opiece nad zabytkami z dnia 23 LIPCA 2003 r.).

3.1. Obowiązek sporządzania gminnych Programów opieki nad zabytkami określa zapis art. 87 ustawy z dnia 23 lipca 2003 r. o ochronie zabytków i opiece nad zabytkami (Dz. U. z 2003 r., Nr 162, poz. 1568 z późn. zm.) w

tym ustawa z dnia 18 marca 2010 r. o zmianie ustawy o ochronie zabytków i opiece nad zabytkami.

W myśl art. 87 tej ustawy:

1. Zarząd województwa, powiatu lub wójt (burmistrz, prezydent miasta) sporządza na okres 4 lat odpowiednio wojewódzki, powiatowy lub gminny program opieki nad zabytkami.
2. Programy, o których mowa w ust. 1, mają na celu, w szczególności:
 - a. włączenie problemów ochrony zabytków do systemu zadań strategicznych, wynikających z koncepcji przestrzennego zagospodarowania kraju,
 - b. uwzględnianie uwarunkowań ochrony zabytków, w tym krajobrazu kulturowego i dziedzictwa archeologicznego, łącznie z uwarunkowaniami ochrony przyrody i równowagi ekologicznej,
 - c. zahamowanie procesów degradacji zabytków i doprowadzenie do poprawy stanu ich zachowania,
 - d. wyeksponowanie poszczególnych zabytków oraz walorów krajobrazu kulturowego,
 - e. podejmowanie działań zwiększających atrakcyjność zabytków dla potrzeb społecznych, turystycznych i edukacyjnych oraz wspieranie inicjatyw sprzyjających wzrostowi środków finansowych na opiekę nad zabytkami,
 - f. określenie warunków współpracy z właścicielami zabytków, eliminujących sytuacje konfliktowe związane z wykorzystaniem tych zabytków,
 - g. podejmowanie przedsięwzięć umożliwiających tworzenie miejsc pracy związanych z opieką nad zabytkami.
3. Wojewódzki, powiatowy i gminny program opieki nad zabytkami przyjmuje odpowiednio sejmik województwa, rada powiatu i rada gminy, po uzyskaniu opinii wojewódzkiego konserwatora zabytków.
4. Programy, o których mowa w ust. 3, są ogłaszane w wojewódzkim dzienniku urzędowym.
5. Z realizacji Programów zarząd województwa, powiatu i wójt (burmistrz, prezydent miasta) sporządza, co 2 lata, sprawozdanie, które przedstawia się odpowiednio sejmikowi województwa, radzie powiatu lub radzie gminy.

Uregulowania prawne dotyczące ochrony zabytków i opieki nad zabytkami, znajdują się w obowiązujących ustawach, w tym w:

1. ustawie z dnia 27 marca 2003 r. o planowaniu i zagospodarowaniu przestrzennym (Dz.U. Nr 80, poz. 717 z późn. zm.),
2. ustawie z dnia 7 lipca 1994 r. – Prawo budowlane (tekst jednolity Dz.U. z 2006 r. Nr 156, poz. 1118 z późn. zm.),
3. ustawie z dnia 27 kwietnia 2001 r. – Prawo ochrony środowiska (tekst jednolity Dz.U. z 2008 r. Nr 25, poz. 150),
4. ustawie z dnia 16 kwietnia 2004 r. o ochronie przyrody (Dz.U. Nr 92, poz. 880),
5. ustawie z dnia 21 sierpnia 1997 r. o gospodarce nieruchomościami (tekst jednolity Dz.U. z 2004 r. Nr 261, poz. 2603 z późn. zm.),
6. ustawie z dnia 25 października 1991 r. o organizowaniu i prowadzeniu działalności kulturalnej (tekst jednolity Dz.U. z 2001 Nr 13, poz. 123),

7. ustawie z dnia 24 kwietnia 2003 r. o działalności pożytku publicznego i wolontariacie (Dz.U. z 2003 r. Nr 96, poz. 873 z późn. zm.).

Zasady ochrony zabytków znajdujących się w muzeach i w bibliotekach zostały określone w:

1. ustawie z dnia 21 listopada 1996 r. o muzeach (Dz.U. z 1997 r. Nr 5, poz. 24 z późniejszymi zmianami),
2. ustawie z dnia 27 czerwca 1997 r. o bibliotekach (Dz.U. Nr 85, poz. 539 z późniejszymi zmianami).

Ochronę materiałów archiwalnych regulują przepisy:

1. ustawy z dnia 14 lipca 1983 r. o narodowym zasobie archiwalnym i archiwach (tekst jednolity Dz.U. z 2006 r. Nr 97, poz. 673 z późniejszymi zmianami).

Ustawa o ochronie zabytków i opiece nad zabytkami reguluje pojęcia zabytku, ochrony i opieki nad zabytkami, form ochrony, kompetencje organów ochrony zabytków, w tym administracji rządowej i samorządowej, formy finansowania i ewidencjonowania.

Ustawa o ochronie zabytków i opiece nad zabytkami wprowadziła pojęcia ochrony i opieki nad zabytkami:

1. Ochrona zabytków polega na podejmowaniu przez organy administracji publicznej działań mających na celu zapewnienie warunków prawnych, organizacyjnych i finansowych umożliwiających trwałe zachowanie zabytków oraz ich zagospodarowanie i utrzymanie, zapobieganie zagrożeniom mogącym spowodować uszczerbek dla wartości zabytków, udaremnianie niszczenia i niewłaściwego korzystania z zabytków, przeciwdziałanie kradzieży, zaginięciu lub nielegalnemu wywozowi zabytków za granicę, kontrole stanu zachowania i przeznaczenia zabytków, uwzględnianie zadań ochronnych w planowaniu przestrzennym oraz przy kształtowaniu środowiska.
2. Opieka nad zabytkiem w rozumieniu ustawy sprawowana jest przez jego właściciela lub posiadacza i polega na zapewnieniu warunków naukowego badania i dokumentowania zabytku; prowadzenia prac konserwatorskich, restauratorskich i robót budowlanych przy zabytku; zabezpieczenia i utrzymania zabytku oraz jego otoczenia w jak najlepszym stanie; korzystania z zabytku w sposób zapewniający trwałe zachowanie jego wartości; popularyzowania i upowszechniania wiedzy o zabytku oraz o jego znaczeniu dla historii kultury.

Art. 7 Ustawy z 23 lipca 2003 r. o ochronie zabytków i opiece nad zabytkami oraz zmiana – art. 1 punkt 1 Ustawy z dnia 18 marca 2010 r. o zmianie ustawy o ochronie zabytków i opiece nad zabytkami oraz o zmianie niektórych innych ustaw - regulują następujące formy ochrony zabytków:

1. Wpis do rejestru zabytków, który dla zabytków znajdujących się na terenie województwa prowadzi wojewódzki konserwator zabytków:
 - Zgodnie z art. 9. Ustawy do rejestru zabytków wpisuje się zabytek nieruchomy na podstawie decyzji wydanej przez wojewódzkiego konserwatora zabytków z urzędu bądź na wniosek właściciela zabytku nieruchomego lub użytkownika wieczystego gruntu, na którym znajduje się zabytek nieruchomy. Do rejestru może być również wpisane otoczenie zabytku wpisanego do rejestru, a także nazwa geograficzna, historyczna lub tradycyjna tego zabytku. Na wniosek wojewódzkiego konserwatora

zabytków informację o wpisie zabytku nieruchomego do rejestru ujawnia się w księdze wieczystej nieruchomości. Decyzja o wpisie do rejestru stanowi podstawę wpisu w katastrze nieruchomości, jak również informację o wpisie do rejestru zabytku nieruchomego ogłasza się w wojewódzkim dzienniku urzędowym.

- Zgodnie z art. 10. Ustawy do rejestru wpisuje się zabytek ruchomy na podstawie decyzji wydanej przez wojewódzkiego konserwatora zabytków na wniosek właściciela tego zabytku. Wojewódzki konserwator zabytków może wydać z urzędu decyzję o wpisie zabytku ruchomego do rejestru w przypadku uzasadnionej obawy zniszczenia, uszkodzenia lub nielegalnego wywiezienia zabytku za granicę.
- Sposób prowadzenia rejestru oraz ewidencji zabytków określa Rozporządzenie Ministra Kultury i Dziedzictwa Narodowego z dnia 26 maja 2011 r. w sprawie prowadzenia rejestru zabytków, krajowej, wojewódzkiej i gminnej ewidencji zabytków oraz krajowego wykazu zabytków skradzionych lub wywiezionych za granicę niezgodnie z prawem (Dz. U. nr 113, poz. 661).

2. Uznanie za pomnik historii zabytku nieruchomego wpisanego do rejestru lub parku kulturowego o szczególnej wartości dla kultury przez Prezydenta Rzeczypospolitej Polskiej na wniosek ministra właściwego do spraw kultury i ochrony dziedzictwa kulturowego,
3. Utworzenie parku kulturowego w celu ochrony krajobrazu kulturowego oraz zachowania wyróżniających się krajobrazowo terenów z zabytkami nieruchomymi charakterystycznymi dla miejscowej tradycji budowlanej i osadniczej; park kulturowy może utworzyć na podstawie uchwały rada gminy po zasięgnięciu opinii wojewódzkiego konserwatora zabytków,
4. Ustalenia ochrony w miejscowym planie zagospodarowania przestrzennego albo w decyzji o ustaleniu lokalizacji inwestycji celu publicznego, decyzji o warunkach zabudowy, decyzji o zezwoleniu na realizację inwestycji drogowej, decyzji o ustaleniu lokalizacji linii kolejowej lub decyzji o zezwoleniu na realizację inwestycji w zakresie lotniska użytku publicznego.

3.2. Definicje

Z uwagi na konieczność precyzyjnego odnoszenia się w Gminnym Programie Opieki nad Zabytkami do zapisów ustawy z dnia 23 lipca 2003 r. o ochronie zabytków i opiece nad zabytkami (Dz. U. z 2003 r., Nr 162, poz. 1568 z późn. zm.), przyjęto za ustawą następujące definicje:

1. **zabytek** - nieruchomość lub rzecz ruchomą, ich części lub zespoły, będące dziełem człowieka lub związane z jego działalnością i stanowiące świadectwo minionej epoki bądź zdarzenia, których zachowanie leży w interesie społecznym ze względu na posiadaną wartość historyczną, artystyczną lub naukową,

2. **zabytek nieruchomy** - nieruchomości, jej część lub zespół nieruchomości, o których mowa w pkt. 1,
3. **zabytek ruchomy** - rzecz ruchomą, jej część lub zespół rzeczy ruchomych, o których mowa w pkt. 1,
4. **zabytek archeologiczny** - zabytek nieruchomy, będący powierzchniową, podziemną lub podwodną pozostałością egzystencji i działalności człowieka, złożoną z nawarstwień kulturowych i znajdujących się w nich wytworów bądź ich śladów albo zabytek ruchomy, będący tym wytworem,
5. **instytucja kultury wyspecjalizowana w opiece nad zabytkami** – instytucję kultury w rozumieniu przepisów o organizowaniu i prowadzeniu działalności kulturalnej, której celem statutowym jest sprawowanie opieki nad zabytkami,
6. **prace konserwatorskie** - działania mające na celu zabezpieczenie i utrwalenie substancji zabytku, zahamowanie procesów jego destrukcji oraz dokumentowanie tych działań,
7. **prace restauratorskie** - działania mające na celu wyeksponowanie wartości artystycznych i estetycznych zabytku, w tym, jeżeli istnieje taka potrzeba, uzupełnienie lub odtworzenie jego części, oraz dokumentowanie tych działań,
8. **roboty budowlane** - roboty budowlane w rozumieniu przepisów Prawa budowlanego, podejmowane przy zabytku lub w otoczeniu zabytku,
9. **badania konserwatorskie** - działania mające na celu rozpoznanie historii i funkcji zabytku, ustalenie użytych do jego wykonania materiałów i zastosowanych technologii, określenie stanu zachowania tego zabytku oraz opracowanie diagnozy, projektu i programu prac konserwatorskich, a jeżeli istnieje taka potrzeba, również programu prac restauratorskich,
10. **badania architektoniczne** - działania ingerujące w substancję zabytku, mające na celu rozpoznanie i udokumentowanie pierwotnej formy obiektu budowlanego oraz ustalenie zakresu jego kolejnych przekształceń,
11. **badania archeologiczne** - działania mające na celu odkrycie, rozpoznanie, udokumentowanie i zabezpieczenie zabytku archeologicznego,
12. **historyczny układ urbanistyczny lub ruralistyczny** - przestrzenne założenie miejskie lub wiejskie, zawierające zespoły budowlane, pojedyncze budynki i formy zaprojektowanej zieleni, rozmieszczone w układzie historycznych podziałów własnościowych i funkcjonalnych, w tym ulic lub sieci dróg,
13. **historyczny zespół budowlany** - powiązaną przestrzennie grupę budynków wyodrębnioną ze względu na formę architektoniczną, styl, zastosowane materiały, funkcję, czas powstania lub związek z wydarzeniami historycznymi,
14. **krajobraz kulturowy** - przestrzeń historycznie ukształtowaną w wyniku działalności człowieka, zawierającą wytwory cywilizacji oraz elementy przyrodnicze,
15. **otoczenie** - teren wokół lub przy zabytku wyznaczony w decyzji o wpisie tego terenu do rejestru zabytków, w celu ochrony wartości widokowych zabytku oraz jego ochrony przed szkodliwym oddziaływaniem czynników zewnętrznych.

3.3. Sposoby opieki nad zabytkami w świetle przepisów ustawy z dnia 23 lipca 2003 r. o ochronie zabytków i opiece nad zabytkami.

Według zapisów art. 4 ustawy z dnia 23 lipca 2003 r. o ochronie zabytków i opiece nad zabytkami (Dz. U. z 2003 r., Nr 162, poz. 1568 z późn. zm.) ochrona zabytków polega w szczególności na podejmowaniu przez organy administracji publicznej, działań mających na celu:

1. zapewnienie warunków w prawnych, organizacyjnych finansowych umożliwiających trwale zachowanie zabytków oraz ich zagospodarowanie i utrzymanie,
2. zapobieganie zagrożeniom mogącym spowodować uszczerbek dla wartości zabytków,
3. udaremnianie niszczenia i niewłaściwego korzystania z zabytków,
4. przeciwdziałanie kradzieży, zaginięciu lub nielegalnemu wywozowi zabytków za granicę,
5. kontrolę stanu zachowania i przeznaczenia zabytków,
6. uwzględnianie zadań ochronnych w planowaniu i zagospodarowaniu przestrzennym oraz przy kształtowaniu środowiska.

Zgodnie z art. 5 ustawy opieka nad zabytkiem sprawowana przez jego właściciela lub posiadacza polega w szczególności na zapewnieniu warunków:

1. naukowego badania i dokumentowania zabytku,
2. prowadzenia prac konserwatorskich, restauratorskich i robót budowlanych przy zabytku,
3. zabezpieczenia i utrzymania zabytku oraz jego otoczenia w jak najlepszym stanie,
4. korzystania z zabytku w sposób zapewniający trwale zachowanie jego wartości,
5. popularyzowania i upowszechniania wiedzy o zabytku oraz jego znaczeniu dla historii i kultury.

W myśl art. 6 ustawy ochronie i opiece podlegają, bez względu na stan zachowania:

- 1) zabytki nieruchome będące, w szczególności:
 - krajobrazami kulturowymi,
 - układami urbanistycznymi, ruralistycznymi i zespołami budowlanymi,
 - dziełami architektury i budownictwa, dziełami budownictwa obronnego,
 - obiektami techniki, a zwłaszcza kopalniami, hutami, elektrowniami i innymi zakładami przemysłowymi,
 - cmentarzami,
 - parkami, ogrodami i innymi formami zaprojektowanej zieleni,
 - miejscami upamiętniającymi wydarzenia historyczne bądź działalność wybitnych osobistości lub instytucji.
- 2) zabytki ruchome będące, w szczególności:
 - dziełami sztuk plastycznych, rzemiosła artystycznego i sztuki użytkowej,
 - kolekcjami stanowiącymi zbiory przedmiotów zgromadzonych i uporządkowanych według koncepcji osób, które tworzyły te kolekcje,
 - numizmatami oraz pamiątkami historycznymi, a zwłaszcza militariami, sztandarami, pieczęciami, odznakami, medalami i orderami,

- wytworami techniki, a zwłaszcza urządzeniami, środkami transportu oraz maszynami i narzędziami świadczącymi o kulturze materialnej, charakterystycznymi dla dawnych i nowych form gospodarki, dokumentującymi poziom nauki i rozwoju cywilizacyjnego,
 - materiałami bibliotecznymi, o których mowa w art. 5 ustawy z dnia 27 czerwca 1997 r. o bibliotekach (Dz.U. Nr 85, poz. 539, z 1998 r. Nr 106, poz. 668, z 2001 r. Nr 129, poz. 1440 oraz z 2002 r. Nr 113, poz. 984),
 - instrumentami muzycznymi,
 - wytworami sztuki ludowej i rękodzieła oraz innymi obiektami etnograficznymi,
 - przedmiotami upamiętniającymi wydarzenia historyczne bądź działalność wybitnych osobistości lub instytucji.
- 3) zabytki archeologiczne będące, w szczególności:
- pozostałościami terenowymi pradziejowego i historycznego osadnictwa,
 - cmentarzyskami,
 - kurhanami,
 - reliktnami działalności gospodarczej, religijnej i artystycznej.

Art. 6 ustawy mówi również, iż ochronie mogą podlegać nazwy geograficzne, historyczne lub tradycyjne nazwy obiektu budowlanego, placu, ulicy lub jednostki osadniczej.

W ustawie znajdują się zapisy precyzujące formy ochrony zabytków.

Art. 7 ustawy stanowi, iż formami ochrony zabytków są:

- 1) wpis do rejestru zabytków,
- 2) uznanie za pomnik historii,
- 3) utworzenie parku kulturowego,
- 4) ustalenia ochrony w miejscowym planie zagospodarowania przestrzennego albo w decyzji o ustaleniu lokalizacji inwestycji celu publicznego, decyzji o warunkach zabudowy, decyzji o zezwoleniu na realizację inwestycji drogowej, decyzji o ustaleniu lokalizacji linii kolejowej lub decyzji o zezwoleniu na realizację inwestycji w zakresie lotniska użytku publicznego.

3.4. Opieka nad zabytkami jako zadanie własne gminy.

Obowiązki jednostek samorządowych określają zarówno przepisy ustawy z dnia 23 lipca 2003 r. o ochronie zabytków i opiece nad zabytkami (Dz. U. z 2003 r., Nr 162, poz. 1568 z późn. zm.), jak również ustawy z dnia 8 marca 1990 r. o samorządzie gminnym (Dz. U. z 1990 r., Nr 16 poz. 95 1568 z późn. zm.).

Ustawa o ochronie zabytków i opiece nad zabytkami określa obowiązki oraz kompetencje gminy w zakresie ochrony zabytków i opieki nad zabytkami.

Obowiązki są określone m.in. w art.22, pkt.4 narzucającym obowiązek prowadzenia gminnej ewidencji zabytków,

art.87 regulującym sporządzenie na okres czteroletni gminnych programów opieki nad zabytkami, oraz w art.18 i 19 nakazujących uwzględnianie zapisów tych programów przy sporządzaniu i aktualizacji strategii rozwoju, studiów uwarunkowań i kierunków zagospodarowania przestrzennego oraz miejscowych planów zagospodarowania.

Ponadto w nowelizacji ustawy o ochronie zabytków i opiece nad zabytkami z dnia z dnia 18 marca 2010 r., która weszła w życie 5 czerwca 2010 r., do art. 19 dodano ust. 1a wskazujący zabytki, których ochrona musi być bezwarunkowo uwzględniona w decyzjach o ustaleniu inwestycji celu publicznego, decyzjach o warunkach zabudowy, decyzjach o zezwoleniu na realizację inwestycji drogowej, decyzjach o ustaleniu lokalizacji linii kolejowej oraz decyzjach o zezwoleniu na realizację inwestycji w zakresie lotniska użytku publicznego. Są to zabytki wpisane do rejestru wraz z ich otoczeniem oraz zabytki nieruchome, znajdujące się w gminnej ewidencji zabytków.

Dodatkowo w artykułach 5, 25, 26, 28, 30, 31, 36, 71 i 72 ustawy o ochronie zabytków i opiece nad zabytkami zawarte są szczegółowe określenia obowiązków samorządu dla objętych ochroną zabytków, które są własnością gminy lub są w jej posiadaniu.

Dodatkowo art. 81 i 82 regulują możliwość udzielania dotacji na prace konserwatorskie, restauratorskie lub roboty budowlane przy zabytku wpisanym do rejestru przez organ stanowiący gminy, na zasadach określonych w podjętej przez ten organ uchwale.

Na podstawie art. 96 istnieje także możliwość, iż wojewoda, na wniosek Wojewódzkiego Konserwatora Zabytków, może powierzyć, w drodze porozumienia, prowadzenie niektórych spraw z zakresu swojej właściwości, w tym wydawanie decyzji administracyjnych, gminom i powiatom, a także związkom gmin i powiatów, położonym na terenie województwa.

W Ustawie o samorządzie gminnym, w rozdziale 2, określone są zadania odnoszące się wprost lub pośrednio do ochrony zabytków.

Artykuł 6. 1. mówi, iż do zakresu działania gminy należą wszystkie sprawy publiczne o znaczeniu lokalnym, niezastrzeżone ustawami na rzecz innych podmiotów, co za tym idzie również opieka nad zabytkami. Artykuł 7. 1. doprecyzowuje, że zaspokajanie zbiorowych potrzeb wspólnoty należy do zadań własnych gminy, co może się przekładać na działania związane z opieką nad zabytkami w kontekście: ładu przestrzennego, gospodarki nieruchomościami, ochrony środowiska i przyrody oraz gospodarki wodnej, gminnych dróg, ulic, mostów, placów oraz organizacji ruchu drogowego, kultury, w tym bibliotek gminnych i innych placówek upowszechniania kultury, kultury fizycznej i turystyki, zieleni gminnej i zadrzewień, cmentarzy gminnych, utrzymania gminnych obiektów i urządzeń użyteczności publicznej oraz obiektów administracyjnych, promocji gminy i współpracy z organizacjami pozarządowymi.

3.5. Organy ochrony zabytków.

Zgodnie z art. 89 Ustawy o ochronie zabytków i opiece nad zabytkami organami ochrony zabytków są:

- Minister właściwy do spraw kultury i ochrony dziedzictwa narodowego, w imieniu którego zadania i kompetencje, w tym zakresie, wykonuje Generalny Konserwator Zabytków,

- Wojewoda, w imieniu którego zadania i kompetencje, w tym zakresie, wykonuje Wojewódzki Konserwator Zabytków.

Artykuł 90. Ustawy stanowi, że:

1. Generalny konserwator zabytków jest sekretarzem lub podsekretarzem stanu w urzędzie obsługującym ministra właściwego do spraw kultury i ochrony dziedzictwa narodowego.

Do zadań wykonywanych przez Generalnego Konserwatora Zabytków należy, w szczególności:

- a. opracowywanie krajowego programu ochrony zabytków i opieki nad zabytkami,
- b. realizacja zadań wynikających z krajowego programu ochrony zabytków i opieki nad zabytkami oraz z koncepcji polityki przestrzennego zagospodarowania kraju,
- c. podejmowanie działań związanych z wspieraniem rozwoju regionalnego i realizacją kontraktów wojewódzkich w sprawach opieki nad zabytkami,
- d. prowadzenie krajowej ewidencji zabytków i krajowego wykazu zabytków skradzionych lub wywiezionych za granicę niezgodnie z prawem,
- e. wydawanie decyzji, postanowień i zaświadczeń w sprawach określonych w ustawie oraz przepisach odrębnych,
- f. organizowanie i prowadzenie kontroli w zakresie przestrzegania oraz stosowania przepisów dotyczących ochrony zabytków i opieki nad zabytkami,
- g. sprawowanie nadzoru nad działalnością wojewódzkich konserwatorów zabytków,
- h. promowanie badań naukowych w zakresie konserwacji zabytków,
- i. organizowanie szkoleń dla służb konserwatorskich,
- j. organizowanie konkursów promujących opiekę nad zabytkami, w tym przyznawanie wyróżnień, nagród pieniężnych lub rzeczowych,
- k. opiniowanie wniosków o nadanie odznaki "Za opiekę nad zabytkami",
- l. współpraca z organami administracji publicznej w sprawach ochrony zabytków,
- m. organizowanie szkoleń w zakresie ochrony zabytków i opieki nad zabytkami,
- n. podejmowanie działań dotyczących troski o zabytki związane z historią Polski, pozostające poza terytorium Rzeczypospolitej Polskiej.

3. Do zadań wykonywanych przez wojewódzkiego konserwatora zabytków należy w szczególności (art. 91.4. Ustawy),

- a. realizacja zadań wynikających z krajowego programu ochrony zabytków i opieki nad zabytkami,
- b. sporządzanie, w ramach przyznaných środków budżetowych, planów finansowania ochrony zabytków i opieki nad zabytkami,
- c. prowadzenie rejestru i wojewódzkiej ewidencji zabytków oraz gromadzenie dokumentacji w tym zakresie,
- d. wydawanie, zgodnie z właściwością, decyzji, postanowień i zaświadczeń w sprawach określonych w ustawie oraz w przepisach odrębnych,
- e. sprawowanie nadzoru nad prawidłowością prowadzonych badań konserwatorskich, architektonicznych, prac konserwatorskich, restauratorskich, robót budowlanych i innych działań przy zabytkach oraz badań

archeologicznych,

- f. organizowanie i prowadzenie kontroli w zakresie ochrony zabytków i opieki nad zabytkami,
- g. opracowywanie wojewódzkich planów ochrony zabytków na wypadek konfliktu zbrojnego i sytuacji kryzysowych oraz koordynacja działań przy realizacji tych planów,
- h. upowszechnianie wiedzy o zabytkach,
- i. współpraca z innymi organami administracji publicznej w sprawach ochrony zabytków.

Przy ministrze właściwym do spraw kultury i ochrony dziedzictwa narodowego działa Rada Ochrony Zabytków jako organ opiniodawczo-doradczy w sprawach realizacji polityki Rady Ministrów w zakresie ochrony zabytków i opieki nad zabytkami.

Przy Generalnym Konserwatorze Zabytków działa Główna Komisja Konserwatorska jako organ opiniodawczy do spraw działań konserwatorskich podejmowanych przy zabytkach. Przy Wojewódzkim Konserwatorze Zabytków działa Wojewódzka Rada Ochrony Zabytków jako organ opiniodawczy w zakresie ochrony zabytków i opieki nad zabytkami.

4. UWARUNKOWANIA ZEWNĘTRZNE OCHRONY DZIEDZICTWA KULTUROWEGO.

4.1. Strategiczne cele Państwa w zakresie ochrony zabytków i opieki nad zabytkami.

Gminny Program Opieki nad Zabytkami Miasta i Gminy Koronowo jest zbieżny ze strategicznymi celami państwa w zakresie ochrony i opieki nad zabytkami.

Strategiczne cele Państwa w zakresie ochrony zabytków wytyczają:

1. Krajowy Program Ochrony Zabytków i Opieki nad Zabytkami.
2. Narodowa Strategia Rozwoju Kultury na lata 2004 – 2013 i Uzupełnienie NSRK na lata 2004-2020.
3. Strategia Rozwoju Województwa Kujawsko – Pomorskiego na lata 2004 – 2020.
4. Strategia Rozwoju Powiatu Bydgoskiego.
5. Plan Zagospodarowania Przestrzennego Województwa Kujawsko – Pomorskiego na lata 2004 – 2020.

1. Założenia wynikające z Krajowego Programu Ochrony Zabytków i Opieki nad Zabytkami.

Zabytki i ich wartości niematerialne są dobrem wspólnym, a dbałość o nie zakłada artykuł 82 Konstytucji Rzeczypospolitej Polskiej. Obowiązkiem Państwa jest ochrona dziedzictwa kulturowego (art. 5 i 6 Konstytucji).

Polityka Państwa w dziedzinie ochrony zabytków powinna kształtować się tak, aby stworzyć mechanizmy dla potrzebnych w tym temacie działań. Pewnym rozwiązaniem może być dostosowanie tych mechanizmów do warunków gospodarki rynkowej.

Planowane działania powinny zmierzać w kierunku zmian organizacyjnych obejmujących rozszerzenie zakresu działań wszystkich inwestycji na rzecz ochrony dziedzictwa kulturowego w Polsce.

Tezy do Krajowego programu ochrony zabytków i opieki nad zabytkami.

W Tezach do Krajowego programu ochrony zabytków i opieki nad zabytkami znajduje się szereg zapisów mających istotny wpływ na niniejszy dokument. Należą do nich zapisy określające cele Programu i zasady ochrony konserwatorskiej.

We wstępie do Tez określono główne cele programu, którymi jest wzmocnienie ochrony i opieki nad tą istotną częścią dziedzictwa kulturowego oraz poprawa stanu zabytków w Polsce. Celem jest także stworzenie wykładni porządkującej sferę ochrony poprzez wskazanie siedmiu podstawowych zasad konserwatorskich:

1. Zasady *primum non nocere*.
2. Zasady maksymalnego poszanowania oryginalnej substancji zabytku i wszystkich jego wartości.
3. Zasady minimalnej niezbędnej ingerencji.
4. Zasady, zgodnie z którą usuwać należy to, co na oryginał działa niszcząco.
5. Zasady czytelności i odróżnialności ingerencji.
6. Zasady odwracalności metod i materiałów.
7. Zasady wykonywania wszelkich prac zgodnie z najlepszą wiedzą i na najwyższym poziomie.

Wymienione zasady dotyczą zarówno konserwatorów, pracowników urzędów, profesjonalnych konserwatorów,

restauratorów dzieł sztuki, konserwatorów architektów, urbanistów, archeologów, badaczy, właścicieli i użytkowników, w tym duchownych codziennych konserwatorów zabytkowych świątyń.

Cele działań objętych programem ochrony zabytków i opieki wyznaczone zostały w poniższych zakresach:

1. Uwarunkowań ochrony i opieki nad zabytkami,
2. Działań o charakterze systemowym,
3. Systemu finansowania,
4. Dokumentowania, monitorowania i standaryzacji metod działania,
5. Kształcenia i edukacji
6. Współpracy międzynarodowej.

W rozdziale 2 „Uwarunkowania ochrony i opieki nad zabytkami”, zagadnienia zostały opisane w sposób określający po pierwsze cel, a następnie kierunki działania.

Dotyczy to w szczególności stanu zabytków nieruchomych, ruchomych i archeologicznych, stanu zabytków techniki, pomników historii, obiektów z Listy Dziedzictwa Światowego UNESCO, (dla tych tematów wspólnym jest utworzenie krajowej ewidencji w systemie cyfrowym oraz monitoring stanu i sposobów wykorzystania), stanu służb konserwatorskich, stanu opieki nad zabytkami i wreszcie stanu uregulowań prawnych.

Rozdział 3 „Działania o charakterze systemowym” mówi o powiązaniu ochrony zabytków z polityką ekologiczną, dotyczącą ochrony przyrody, architektoniczną i przestrzenną, celną i polityką bezpieczeństwa państwa oraz o wypracowaniu strategii ochrony dziedzictwa i wprowadzeniu jej do polityk sektorowych.

W rozdziale 4 „System finansowania” omówione są aspekty stworzenia sprawnego systemu finansowania ochrony i opieki konserwatorskiej.

W kolejnym, rozdziale 5 „Dokumentowanie, monitorowanie i standaryzacja metod działania” omówione jest dokumentowanie poprzez tworzenie systemu i stale aktualizowanych, elektronicznych baz informacji o zasobach oraz stanie zabytków w Polsce i ich dokumentacji; wypracowanie spójnego systemu dokumentowania badań, stanu zachowania oraz określania i certyfikacji wartości zabytkowych, wspólnego dla wszystkich typów zabytków; monitorowanie - poprzez gromadzenie stale aktualizowanej wiedzy o stanie zachowania, postępach i wynikach prac konserwatorskich i restauratorskich, zagrożeniach, prawidłowości zarządzania i bezpieczeństwie użytkowania obiektów zabytkowych oraz o innych formach ochrony dziedzictwa oraz ujednolicenie metod działań profilaktycznych, konserwatorskich, restauratorskich i ochronnych.

Rozdział 6 „Kształcenie i edukacja”, porusza fundamentalne zagadnienie stałej pracy nad wzrostem świadomości, dotyczącym wartości dziedzictwa kulturowego i jego ochrony w życiu i prawidłowym funkcjonowaniu społeczeństwa.

W rozdziale 7 „Współpraca międzynarodowa” opisane są zagadnienia mające na celu wzmocnienie obecności Polski w światowym i europejskim środowisku działającym na rzecz ochrony dziedzictwa kulturowego i promocja polskich osiągnięć w tej dziedzinie.

2. Założenia wynikające z Narodowej Strategii Rozwoju Kultury.

Ogólne wytyczne do programów gminnych zawiera przyjęta przez Radę Ministrów w dn. 21.09.2004 r. Narodowa Strategia Rozwoju Kultury na lata 2004-2013 z uzupełnieniem NRK na lata 2004-2020 będąca rządowym dokumentem tworzącym ramy dla działań państwa w sferze kultury i polityki kulturalnej działającej w warunkach rynkowych i na niwie wspólnoty Polski i Unii Europejskiej.

Głównym celem strategii jest działanie na rzecz zróżnicowanego rozwoju kulturalnego poszczególnych regionów Polski. Za realizacją celów operacyjnych wymienionych w w/w Strategii odpowiedzialne są programy operacyjne Ministra Kultury i Dziedzictwa Narodowego.

Programy te zakładają plan budżetu przeznaczony na ochronę dziedzictwa narodowego w poszczególnych latach budżetowych, rodzaje projektów rewitalizacji zabytków, sposób ich naboru i wyboru oraz wykaz podmiotów uprawnionych do ubiegania się o wsparcie finansowe.

Główne założenia Strategii dokumentu, wytyczające kierunki przy tworzeniu Gminnego Programu Opieki nad Zabytkami to m.in. działania zmierzające do aktywnego zarządzania zasobami materialnego dziedzictwa kulturowego poprzez poprawę stanu zabytków, zwiększenie ich dostępności dla turystów, inwestorów, mieszkańców, min. poprzez adaptacje, zwiększenie atrakcyjności regionów poprzez wykorzystanie przez nie wartości wynikających z lokalnego zasobu dziedzictwa kulturowego oraz edukacja i wdrażanie metod nowoczesnego administrowania związane z ochroną i zachowaniem zabytków.

Beneficjentami Programu mogą być m.in. samorządowe instytucje kultury i jednostki samorządu terytorialnego.

Zadania Programu będą realizowane poprzez:

Priorytet 1. Rewaloryzacja zabytków nieruchomych i ruchomych, realizowany bez udziału środków europejskich, dotyczący bezpośrednio:

- rewitalizacji historycznych obszarów miejskich,
- ochrony i zachowania krajobrazu kulturowego wsi,
- rewitalizacji, rewaloryzacji, konserwacji, renowacji, modernizacji i adaptacji na cele inne niż kulturalne historycznych obiektów i zespołów zabytkowych wraz z ich otoczeniem, w tym zespołów fortyfikacyjnych oraz budowli obronnych, parków i ogrodów,
- rewaloryzacji i konserwacji zabytków budownictwa drewnianego,
- rewaloryzacji zabytkowych cmentarzy oraz renowacji, ochronie i zachowaniu miejsc pamięci i martyrologii w kraju i za granicą,
- prowadzenia badań archeologicznych i zabezpieczenia zabytków archeologicznych,
- konserwacji zabytków ruchomych (niewchodzących w skład zasobów muzealnych), w tym w szczególności wystroju i historycznego wyposażenia kościołów w kraju i zagranicą,
- dokumentowania zabytków (w tym badania naukowe i inwentaryzacja) w kraju i za granicą,
- zabezpieczenia przed skutkami klęsk żywiołowych, zniszczeniem, kradzieżą i nielegalnym wywozem zagranicę zabytków ruchomych i nieruchomych,
- ochrony zabytków na wypadek sytuacji kryzysowych i konfliktu zbrojnego.

Priorytet 2. Rozwój i konserwacja kolekcji muzealnych realizowany bez udziału środków europejskich, dotyczący bezpośrednio:

- zakupu dzieł sztuki i kolekcji dla instytucji muzealnych,
- zakupu starodruków i archiwaliów,
- konserwacji i digitalizacji muzealiów, archiwaliów, starodruków, księgozbiorów oraz zbiorów filmowych w kraju i za granicą,
- wspierania muzealnych pracowni konserwatorskich oraz nowych technik konserwacji zabytków ruchomych,
- dofinansowania wykonania kopii starodruków i inkunabułów.

W ramach opracowania Narodowej Strategii Rozwoju Kultury na lata 2004-2020 określono szereg Programów Operacyjnych Ministra Kultury i Dziedzictwa Narodowego, były to:

1. Promocja Twórczości.
2. Dziedzictwo kulturowego.
3. Promocja czytelnictwa.
4. Edukacja kulturalna i upowszechnianie kultury.
5. Obserwatorium kultury.
6. Promocja kultury polskiej za granicą.
7. Rozwój infrastruktury kultury i szkolnictwa artystycznego oraz wzrost efektywności.
8. Zarządzania kulturą.
9. Promesa Ministra Kultury.
10. Media z kulturą.
11. Rozwój inicjatyw lokalnych.
12. Znaki czasu.

Na rok 2016 Minister Kultury i Dziedzictwa Narodowego ogłosił następujące programy:

1. Wydarzenia artystyczne.
2. Kolekcje.
3. Promocja literatury i czytelnictwa.
4. Edukacja.
5. Obserwatorium kultury.
6. Dziedzictwo kulturowe.
7. Rozwój infrastruktury kultury.
8. Promesa Ministra Kultury.
9. Kultura dostępna.
10. Promocja kultury polskiej za granicą 2017- Promesa.

W dziedzinie „ochrony nad zabytkami” najważniejszą rolę odgrywają:

1. Program Dziedzictwa Kulturowego – celem programu jest ochrona polskiego dziedzictwa kulturowego w kraju i za granicą, wspieranie działalności muzeów oraz popularyzacja kultury ludowej.
2. Podprogramy:
 - a) Ochrona Zabytków.
 - b) Wspieranie działań muzealnych.
 - c) Kultura ludowa i tradycyjna.
 - d) Ochrona dziedzictwa kulturowego za granicą.
 - e) Ochrona zabytków archeologicznych.
 - f) Miejsca Pamięci narodowej.

Promesa Ministra Kultury i Dziedzictwa Kulturowego

Program „Dziedzictwo Kulturowe” realizowany jest w ramach dwóch komplementarnych priorytetów: rewaloryzacja zabytków nieruchomych i ruchomych oraz rozwój kolekcji muzealnych.

Strategicznym celem pierwszego priorytetu jest zachowanie materialnego dziedzictwa kulturowego, poprawa stanu zachowania zabytków, zwiększanie narodowego zasobu dziedzictwa narodowego, kompleksowa rewitalizacja zabytków poprzez konserwację i rewaloryzację zabytków nieruchomych i ruchomych, zwiększanie roli zabytków w rozwoju turystyki, poprawa warunków instytucjonalnych, prawnych i organizacyjnych w zakresie ochrony zabytków i ich dokumentacji oraz ich udostępnianie na cele publiczne. Ważne jest także zabezpieczenie zabytków, muzealiów i archiwaliów przed skutkami klęsk żywiołowych, kradzieżami i nielegalnym wywozem za granicę.

Kluczowe dla realizacji celów priorytetu są zadania prowadzące do zabezpieczenia, zachowania i utrwalenia substancji zabytku, w ramach priorytetu dofinansowania nie mogą zaś uzyskać projekty zakładające adaptację, przebudowę obiektów zabytkowych lub ich znaczącą rekonstrukcję. W pierwszej kolejności wsparcie otrzymywać będą obiekty najbardziej zagrożone oraz zabytki najcenniejsze wpisane na Listę Światowego Dziedzictwa Kulturowego i Przyrodniczego Ludzkości UNESCO, uznane za Pomniki Historii oraz te, posiadające wyjątkową wartość historyczną, artystyczną lub naukową. Biorąc pod uwagę fakt, że priorytet ma charakter ogólnopolski, szczególny nacisk kładziony jest też na projekty uwzględniające rolę zabytków w rozwoju turystyki. Dlatego istotnym celem priorytetu jest kierowanie pomocy dla cennych obiektów położonych na terenach uboższych gospodarczo i turystycznie, czego efektem będzie zwiększenie dostępności do zabytków, podniesienie atrakcyjności regionów i wykorzystanie przez nie potencjału związanego z posiadanym dziedzictwem kulturowym. Mimo że określone regulaminem zasady dopuszczają możliwość całkowitego finansowania zadania, to wsparcie takie będzie można otrzymać tylko w szczególnych przypadkach, gdy zabytek posiada wyjątkową wartość historyczną, artystyczną i naukową, wymaga przeprowadzenia złożonych pod względem technologicznym prac lub gdy stan zabytku wymaga niezwłocznego podjęcia prac. Istotnym elementem brany pod uwagę przy ocenie organizatorów będzie ich doświadczenie, podejmowanie w przeszłości działań zmierzających do zabezpieczenia obiektu zabytkowego oraz umiejętność pozyskiwania innych niż ministerialne środków na realizację zadania, a także zdolność do maksymalnego wykorzystania w przyszłości potencjału dofinansowanej inwestycji.

Kluczowym efektem działań realizowanych w ramach priorytetu winno być stworzenie trwałych podstaw dla

harmonijnego funkcjonowania obiektów zabytkowych we współczesnym, podlegającym dynamicznym, nierzadko nieodwracalnym zmianom

otoczeniu. Dzięki realizacji nakreślonych wyżej celów obiekty zabytkowe, zachowując status materialnych świadectw minionych wieków, pozostaną integralną, pełnoprawną częścią czasów obecnych i przyszłych.

Priorytet finansowany jest ze środków przyznawanych na podstawie rozporządzenia Ministra Kultury z dnia 6 czerwca 2005 r. w sprawie udzielania dotacji celowej na prace konserwatorskie, restauratorskie i roboty budowlane przy zabytku wpisanym do rejestru zabytków (t.j. Dz. U. z 2014 r., poz. 399).

Narodowa Strategia Rozwoju Kultury zakłada działania na rzecz ochrony zabytków i dziedzictwa kulturowego szczególnie poprzez:

- a) aktywne zarządzanie zasobem stanowiącym materialne dziedzictwo kulturowe,
- b) tworzenie nowoczesnych rozwiązań organizacji finansów w sferze ochrony zabytków,
- c) rewaloryzację zabytków i ich adaptację na cele kulturalne, turystyczne, edukacyjne, rekreacyjne i społeczne,
- d) zwiększenie roli zabytków w rozwoju turystyki i przedsiębiorczości,
- e) edukację celem podniesienia świadomości społecznej w zakresie ochrony dziedzictwa kulturowego,
- f) ochronę i zachowanie dziedzictwa kulturowego przed nielegalnym wywozem za granicę.

Gminny Program Opieki nad Zabytkami zgodny jest z Narodową Strategią Rozwoju Kultury NPK „Ochrona i zachowanie dziedzictwa kulturowego” i stanowi uszczegółowienie w zakresie dofinansowania zadań ze środków Ministra Kultury.

4.2. Relacje gminnego programu opieki wykonanymi na poziomie szczebla krajowego, wojewódzkiego i powiatowego.

4.2.1. Założenia wynikające ze Strategii Województwa Kujawsko – Pomorskiego 2004-2020.

W Strategii Rozwoju Województwa Kujawsko - Pomorskiego jako podstawowe działanie przyjęto poprawę ładu przestrzennego i prawidłowości struktur przestrzennych. Ma to przyczynić się do ochrony dziedzictwa kulturowego województwa. Działania ukierunkowane są też na wsparcie opisu i inwentaryzacji zabytków, ich ochronę i rewitalizację, propagowanie dziedzictwa kulturowego, budowę infrastruktury zapewniającej ich bezpieczeństwo, promowanie tego bogactwa wśród mieszkańców oraz włączenie wiedzy w tym zakresie w programy kształcenia dzieci i młodzieży.

Gminny Program Opieki nad Zabytkami zgodny jest ze Strategią Województwa Kujawsko-Pomorskiego.

4.2.2. Założenia wynikające ze Strategii powiatu bydgoskiego.

Strategiczny kierunek rozwoju powiatu:

1. Charakterystyka powiatu:

Leży w województwie kujawsko – pomorskim, obejmuje 8 gmin dookoła Bydgoszczy. 41% powierzchni to lasy, inne cenne przyrodniczo tereny to rezerваты przyrodnicze, park krajobrazowy Dolina Dolnej Wisły, Zalew Koronowski. Znaczne ilości zabytków kultury materialnej w tym liczne dwory, pałace, ruiny zamków, obiekty sakralne i inne.

A. Wizja przyszłości i cel rozwoju powiatu.

Wizja strategii jest przełożeniem idei ekorozwoju na obraz funkcjonowania powiatu w przyszłości.

Ład ekologiczny:

- rozwinięta ekologicznie turystyka,
- utworzone parki krajobrazowe,
- stworzona mapa pomników przyrody.

Ład gospodarczy:

- wykorzystane walory przyrodnicze i kulturowe powiatu,
- wyznaczone i urzędzone trasy turystyczne.

Ład przestrzenny:

- integrowane działania w przestrzeni architektoniczne, planistyczne, projektowe,
- chronione zabytki,
- rozwinięte formy zagospodarowania turystycznego i rekreacyjnego
- podniesiony poziom estetyki miast i wsi.

B. Cele strategii:

- a) wykorzystanie walorów przyrodniczych i kulturowych powiatu dla rozwoju turystyki,
- b) budowa nowych, modernizacja istniejących oraz promocja szlaków turystycznych,
- c) realizacja wspólnego i skutecznego programu promocji powiatu i gmin.

Strategia powiatu obejmuje wsparcie dla poczynań związanych z inwentaryzacją i ochroną dziedzictwa kulturowego.

Działania administracyjne skierowane są na ratowanie zabytków, zapewnienie im bezpieczeństwa, zagospodarowania, właściwego użytkowania oraz propagowania wśród społeczeństwa powiatu bydgoskiego. Wyznaczona została temu obszarowi i jego władzom rola turystycznego zagospodarowania terenu, gdyż bogaty jest w liczne zabytki i chronione prawem krajobrazy.

Gminny Program Opieki nad Zabytkami zgodny jest ze Strategią Powiatu Bydgoskiego

4.2.3. Założenia wynikające z Planu zagospodarowania przestrzennego Województwa Kujawsko – Pomorskiego.

Plan zagospodarowania przestrzennego województwa Kujawsko – Pomorskiego wyznacza cele polityki przestrzennej, zasady ich realizacji i zakłada kierunki działań w zakresie ochrony dziedzictwa kulturowego.

Przyjęto w planie ogólne zasady kompleksowych działań ochrony i rewaloryzacji zabytków, a także promowanie regionalnych walorów dziedzictwa kulturowego.

Plan zagospodarowania przestrzennego województwa Kuj. – Pom. obejmuje:

1. Uwarunkowania środowiska kulturowego. Województwo charakteryzuje się znacznym bogactwem materialnego dziedzictwa kulturowego. Wśród obiektów pozostających pod ochroną konserwatorską znajdują się:
 - a. obiekty budownictwa i architektury, w tym obiekty zabudowy mieszkalnej, sakralnej, budownictwa obronnego, użyteczności publicznej i zabudowy przemysłowej,
 - b. cmentarze,
 - c. zabytkową zieleń,
 - d. zabytki archeologiczne.

2. Obszary w obrębie województwa specyficzne kulturowo:
 - a. obszary historycznej Ziemi Chełmińskiej (np. Toruń, Chełmno, Chełmża, Brodnica, Grudziądz),
 - b. obszary związane z dziedzictwem Piastów architektury romańskiej (np. Biskupin, Mogilno, Kruszwica, Strzelno),
 - c. obszar Pałuk i Kujaw,
 - d. obszar dawnego osadnictwa holenderskiego w dolinie Wisły (np. Chrystkowo, Nieszawka, Sosnówka),
 - e. pozostałe obszary (np. Doliny Drwęcy, Osy, Wisły).

Podstawowy elementem struktury osadniczej i gospodarczej województwa jest aglomeracja tworzona przez Bydgoszcz i Toruń ze względu na fakt, że koncentruje ona znaczącą część ogółu mieszkańców, potencjału gospodarczego i społecznego oraz zagospodarowania w zakresie infrastruktury technicznej i komunikacyjnej. Do obszaru aglomeracji należy 27 gmin, w tym też Gmina Koronowo.

Walory przyrodniczo – turystyczne.

Potencjał rozwojowy województwa kujawsko – pomorskiego to zarówno atrakcyjność zasobów środowiska naturalnego jak i bogactwo środowiska kulturalnego.

Mimo że większość terenów jest już w znacznym stopniu zainwestowana i użytkowana, to istnieją jeszcze potencjalne obszary rozwoju turystycznego.

W oparciu o waloryzację walorów przyrodniczych, krajobrazowych i kulturowych wyróżniono najatrakcyjniejsze obszary, a wśród nich jest także rzeka Brda z dopływami i Zalew Koronowski.

Gminny Program Opieki nad Zabytkami zgodny jest z Planem zagospodarowania przestrzennego Województwa

Celem Gminnego programu opieki nad zabytkami jest budzenie w społeczeństwie świadomości istnienia zabytków i potrzeby ich rewitalizacji oraz zwrócenie uwagi na istniejącą wspólnotę kulturową.

Identyfikacja z regionem powoduje pragnienie posiadania swojej „małej ojczyzny”. Związanej z odradzaniem się i kultywowaniem przyjętych wartości, obyczajów i tradycji. Coraz większą uwagę zwraca się na „korzenie”, historie miejsc wydarzeń z przeszłości z którymi można się i dzisiaj identyfikować. Przeszłość widoczna jest m.in. również w dziedzictwie kulturowym i zabytkach.

Innym zagadnieniem jest promocja dziedzictwa kulturowego regionu, które można realizować przez rozwój m.in. turystyki, w której dużą rolę mają zabytki, historyczne zespoły miejskie i wiejskie, legendy oraz imprezy związane z tradycjami.

Rozwój usług, handlu i rzemiosła usytuowany w zespołach staromiejskich, zespołach dworsko-parkowych i folwarcznych, zagrodach oraz innych obiektach można określić rozwojem zrównoważonym. Ograniczenie skali inwestycji może chronić historyczną strukturę przez „wpisywanie”, dostosowanie funkcji obiektu do nowych funkcji. „Rozwój zrównoważony” to także uzasadniona ekonomicznie ochrona dziedzictwa kulturowego. Wymaga to odpowiedzialności właścicieli i użytkowników za właściwy stan zachowania obiektów historycznych oraz aktywnego udziału samorządów w wykorzystaniu i promowaniu dziedzictwa kulturowego. Należy zatem akcentować wspólną dbałość o wartości historyczne i estetyczne architektury i przestrzeni.

5. UWARUNKOWANIA WEWNĘTRZNE OCHRONY DZIEDZICTWA KULTUROWEGO.

5.1. Relacje gminnego programu opieki nad zabytkami z dokumentami programowymi wyznaczającymi kierunki polityki miasta i gminy Koronowo. Analiza dokumentów programowych.

Program opieki nad zabytkami zgodny jest z dokumentami gminnymi o charakterze strategicznym:

1. Strategią Rozwoju Miasta i Gminy Koronowo (przyjętą Uchwałą Rady Miejskiej w Koronowie).
2. Planem Rozwoju Lokalnego Gminy Koronowo (przyjętym Uchwałą Rady Miejskiej w Koronowie).
3. Wieloletnim Planem Inwestycyjnym Gminy Koronowo (przyjętym Uchwałą Rady Miejskiej w Koronowie)

oraz z dokumentami wyznaczającymi kierunki polityki przestrzennej miasta, jakimi są:

- a. Studium uwarunkowań i kierunków zagospodarowania przestrzennego miasta i gminy Koronowo (przyjętym Uchwałą Rady Miejskiej w Koronowie).
- b. Miejscowe plany zagospodarowania przestrzennego.
- c. Lokalny Program Rewitalizacji.
- d. Program „Turystyka szansą rozwoju miasta i gminy Koronowo”.

1. Strategia Rozwoju miasta i gminy Koronowo opracowana została celem wyznaczenia ogólnych kierunków działań.

Ze względu na posiadane atrakcyjne zasoby przyrodnicze i korzystne położenie w bezpośrednim sąsiedztwie Bydgoszczy, Gmina Koronowo będzie podlegała w ciągu najbliższych kilkunastu lat dynamicznym zmianom, które zadecydują o jej nowym obliczu.

Strategia ustala cele rozwojowe Gminy Koronowo w perspektywie najbliższych lat. Realizacja strategii rozwoju gminy to efektywne i racjonalne zarządzanie jej zasobami i potencjałami poprzez spójną koncepcję rozwoju we wszystkich najważniejszych dziedzinach.

Gmina Koronowo leży w północno-zachodniej części województwa Kujawsko-Pomorskiego w odległości ok. 25 km. od Bydgoszczy. Gmina liczy ponad 23 tys. mieszkańców, z czego ponad 10.600 osób mieszka w mieście Koronowo.

Geograficznie teren gminy znajduje się na pojezierzu południowo-pomorskim, a hydrograficznie w środkowej części zlewni rzeki Brdy, która przepływa przez malownicze tereny z kilkoma jeziorami i Zalewem Koronowskim. Gmina Koronowo zajmuje obszar 41.170 ha, w tym miasto 2.818 ha.

Funkcja turystyczno-wypoczynkowa, związana z walorami krajobrazowymi, przyrodniczymi i historycznymi gminy, skoncentrowana jest w części wschodniej i centralnej, głównie wzdłuż Zalewu Koronowskiego oraz wzdłuż rynny Jezior Byszewskich. Czynnikiem rozwoju Gminy są zasoby przyrodniczo- krajobrazowe.

Na potrzeby Strategii przeprowadzono bilans słabych i mocnych stron, szans i zagrożeń rozwoju gminy. Bogatą historię miasta oraz liczne zabytki kultury materialnej uznano za silne strony Gminy Koronowo. W oparciu o zasoby materialnego dziedzictwa kulturowego określono rozwój turystyki, który stanowić ma o szansach rozwoju.

Do głównych zadań strategicznych włączono:

- a. ochronę środowiska kulturowego i naturalnego,
- b. wzbogacenie atrakcyjności turystycznej Koronowa poprzez wykorzystanie walorów historyczno-zabytkowych i krajobrazowych miasta oraz poprawę jego wizerunku i estetyki,
- c. nasycenie wiejskich obszarów gminy formami turystyki aktywnej, poprzez wykorzystanie istniejących zabytków i walorów przyrodniczych oraz rozbudowę infrastruktury turystycznej,
- d. dokończenie odbudowy obiektów zabytkowych,
- e. zagospodarowanie turystyczno-rekreacyjne terenów Zalewu Koronowskiego, stworzenie infrastruktury dla turystyki oraz bazy wypadowej mieszkańców Bydgoszczy i okolic,
- f. prowadzenie działań mających na celu poprawę estetyki miasta ze szczególnym uwzględnieniem centrum.

Strategia Rozwoju Miasta i Gminy Koronowo przewiduje ponadto:

1. Podtrzymywanie historycznej i patriotycznej świadomości mieszkańców gminy,
2. Wspieranie działalności zespołów i kół ludowych,
3. Współpracę z sąsiednimi gminami w dziedzinie kultury i turystyki.

Gminny Program Opieki nad Zabytkami zgodny jest ze Strategią Rozwoju Miasta i Gminy Koronowo.

1. Plan Rozwoju Lokalnego Gminy Koronowo.

Podstawowym celem Planu rozwoju lokalnego jest wskazanie zadań inwestycyjnych na terenie miasta planowanych do realizacji przy wsparciu z funduszy strukturalnych Unii Europejskiej.

W sferze dziedzictwa kulturowego zostały zidentyfikowane następujące zadania:

- a. przebudowa nawierzchni ulic wraz z poprawą gospodarki wodno-ściekowej w starej części miasta Koronowa,
- b. przebudowa wytypowanych ulic w Koronowie,
- c. zabezpieczenie czynnych osuwisk w Koronowie,
- d. budowa ścieżek pieszo-rowerowych na terenie miasta i gminy,
- e. zagospodarowanie parku „Grabina”.

Określono ponadto działania niezbędne dla podniesienia dostępności do zasobów dziedzictwa kulturowego:

1. udostępnianie obiektów atrakcyjnych historycznie i turystycznie,
2. rozbudowę Punktu Informacji Turystycznej,
3. zorganizowanie wystawy archeologicznej i historycznej.

Gminny Program Opieki nad Zabytkami zgodny jest z Planem Rozwoju Lokalnego.

2. Wieloletni Plan Inwestycyjny.

W Wieloletnim Planie Inwestycyjnym ujęto szereg zadań do realizacji (w tym też inwestycje konieczne dla zachowania dziedzictwa kulturowego (j. w. w pkt. 13.2).

3. Studium uwarunkowań i kierunków zagospodarowania przestrzennego miasta i gminy Koronowo.

Główne cele, zasady i zadania polityki przestrzennej, jak również instrumenty jej realizacji, wobec środowiska kulturowego, wyznaczone zostały w obowiązującym Studium uwarunkowań i kierunków zagospodarowania przestrzennego (uchwała Rady Miejskiej nr VI/70/15 z dn./ 25 marca 2015 dot. przyjęcia do realizacji Studium uwarunkowań i kierunków zagospodarowania przestrzennego gminy Koronowo, wcześniejsze przyjęte uchwała

RM nr XXXV/404/05 z dn.28.09.2005 r.0):

1. Uwzględniono i wskazano tereny i obiekty chronione na podstawie przepisów szczególnych, dotyczące: obiektów, zespołów i założeń ujętych w rejestrze zabytków oraz zespołów i obiektów ujętych w ewidencji zabytków. Ustalono w Studium zakres i zasady ochrony w/w obiektów.
2. Dokonano oceny zagrożeń wartości środowiska kulturowego.
3. Wskazano konieczność uporządkowania przestrzennego terenu zespołu urbanistycznego starego miasta Koronowa. Jako zagrożenie dostrzeżono nieprawidłowe z punktu widzenia konserwatorskiego łączenie nowej zabudowy z historyczną zabudową starego miasta oraz brak remontów wielu budynków zabytkowych w centrum Koronowa i zespołów pałacowych znajdujących się na terenie gminy Koronowo.

W Studium wyznaczone zostały kierunki i zasady ochrony środowiska kulturowego:

1. Zachowanie obiektów zabytkowych poprzez ich konserwację, rewaloryzację, adaptację do współczesnych potrzeb i wymogów,
2. Zachowanie i porządkowanie historycznych układów urbanistycznych oraz porządkowanie ich struktury przestrzennej,
3. Rozwój budownictwa w oparciu o istniejące zabytki na zasadzie kontynuacji cech przestrzennych – kształtowanie skali i formy nowej zabudowy w nawiązaniu do historycznej, jako jej twórczej interpretacji,
4. Rozwój turystyki poprzez wykorzystanie zabytków architektury jako walorów krajoznawczych,
5. Utrzymanie stref ochrony konserwatorskiej,
6. Przekształcanie oraz waloryzację obiektów dysharmonijnych i obszarów zdegradowanych,
7. Podporządkowanie i wpisywanie nowej zabudowy w krajobraz.

Wyznaczono następujące kierunki działań:

1. Utrzymanie stref ochrony konserwatorskiej oraz ustalenie zasad postępowania w ich obrębie w procesie zagospodarowania terenu,
2. Podtrzymanie statusu ochronny obiektów wpisanych do rejestru zabytków województwa kujawsko – pomorskiego; ochroną proponuje się objąć obiekty ujęte w wojewódzkiej ewidencji zabytków architektury i budownictwa,
3. Wyznaczanie obszarów i obiektów do przekształceń i waloryzacji oraz ustalenie zasad ich zagospodarowania (np. teren młynów przy ul.Bydgoskiej czy Pałac Opata przy ul. Klasztornej),
4. Opracowanie i realizacja programów konserwatorskich w celu ratowania najcenniejszych obiektów o walorach kulturowych,
5. Opracowanie i uchwalenie lokalnej polityki finansowej i preferencyjnej dla ratowania obiektów o walorach

kulturowych, a także opracowanie systemu promocji dla nowo realizowanych obiektów o twórczych rozwiązaniach architektonicznych, w szczególności dla obiektów projektowanych i realizowanych w tradycyjnej konstrukcji i formie,

6. Opracowanie programu popularyzującego zagadnienia związane z miejscową tradycją budowlaną i zabytkami regionu.

Gminny Program Opieki nad Zabytkami zgodny jest ze Studium uwarunkowań i kierunków zagospodarowania przestrzennego miasta i gminy Koronowo.

4. Miejscowe plany zagospodarowania przestrzennego i plany odnowy.

Wyznaczone w Studium uwarunkowań i kierunków zagospodarowania przestrzennego kierunki polityki przestrzennej wobec środowiska kulturowego realizują sukcesywnie uchwalane miejscowe plany zagospodarowania przestrzennego i planów odnowy.

o

o **Obowiązujące Miejscowe Plany Zagospodarowania Przestrzennego dla Miasta i Gminy Koronowo**

Uchwała nr X/92/15 Rady Miejskiej w Koronowie z dnia 27 maja 2015r.	w sprawie miejscowego planu zagospodarowania przestrzennego "Zacisze" dla terenu położonego w Koronowie	
Uchwała RM w Koronowie Nr	zmiana mpzp miasta Koronowa - ul. Ogrodowa	Koronowo

XIV/127/95 z dnia 01.12.1995 r. opubl. w Dz. Urz. Woj. Bydg. Nr 15 poz. 98 z dnia 19.12.1995 r.	i ul. Przemysłowa oraz zmiana miejscowego planu szczegółowego zagospodarowania przestrzennego miasta w rejonie ulic: Dworcowa, Ogrodowa, Zawadzkiego, Jedności Robotniczej	dz. 617/3, 617/5, 617/6, 617/9, 617/10, 1112/33
Uchwała RM w Koronowie Nr XIV/126/95 z dnia 01.12.1995 r. opubl. w Dz. Urz. Woj. Bydg. Nr 1 poz. 3 z dnia 03.01.1996 r.	mpzp terenu budownictwa mieszkaniowego we wsi Nowy Jasiniec, gm. Koronowo	Nowy Jasiniec dz. 20/5 - 20/34 dz. 2/3 LP dz. 21/22 - 21/102 dz. 11/4, 11/6, 11/7, 11/9, 11/10, 11/13, 11/14, 11/18, 11/20, 11/21, 11/22, 11/24, 11/26, 11/28, 11/30, 11/31, 11/33, 11/34
Uchwała RM w Koronowie Nr XXI/206/96 z dnia 19.08.1996 r. opubl. w Dz. Urz. Woj. Bydg. Nr 25 poz. 108 z dnia 18.09.1996 r.	zmiana mpzp terenów położonych: we wsi Nowy Dwór obejmującego dz. nr 35/1 i 35/2 oraz część dz. nr 9; we wsi Okole obejmującego część dz. nr 222; we wsi Samociążek obejmującego część dz. nr 108/2; we wsi Stary Dwór obejmującego część dz. nr 270/1 oraz dz. nr 322/1; we wsi Tryszczyn obejmującego część dz. nr 108 i część dz. nr 538; we wsi Wierzchucin Król. obejmującego dz. nr 123/1 i 223/1	Okole cz. 222 Nowy Dwór dz. 35/1, 35/2 cz. dz. 9 Samociążek cz. dz. 108/2 Stary Dwór cz. dz. 270/1 dz. 322/1 Tryszczyn cz. dz.: 108, 538 Wierzchucin Król. dz. 123/1, 223/3
Uchwała RM w Koronowie Nr XXI/207/96 z dnia 19.08.1996 r. opubl. w Dz. Urz. Woj. Bydg. Nr 25 poz. 109 z dnia 18.09.1996 r.	zmiana mpzp miasta Koronowo	Koronowo ul. Pomianowskiego dz. 190/5
Uchwała RM w Koronowie Nr XXI/208/96 z dnia 19.08.1996 r. opubl. w Dz. Urz. Woj. Bydg. Nr 25 poz. 110 z dnia 18.09.1996 r.	mpzp terenu budownictwa mieszkaniowego w Koronowie - dz. nr 200	Koronowo dz. 200/1 - 200/34
Uchwała RM w Koronowie Nr V/30/94 z dnia 09.11.1994 r. opubl. w Dz. Urz. Woj. Bydg. Nr 17 poz. 241 z dnia 05.12.1994 r. przedłużona	mpzp terenów budownictwa letniskowego "Sokole Kuźnica" gm. Koronowo przedłużony zmianą mpzp terenu budownictwa letniskowego we wsi Sokole Kuźnica gm. Koronowo	Sokole Kuźnica dz. 71/8 - 71/14 dz. 71/21 - 71/90
Uchwałą RM w Koronowie Nr XXII/218/96 z dnia 28.10.1996 r. opubl. w Dz. Urz. Woj. Bydg. Nr 63 poz. 248 z dnia 19.12.1996 r.	uchwalonego Uchwałą Rady Miejskiej w Koronowie Nr V/30/94 Rady Miejskiej w Koronowie z dnia 09.11.1994 r. (Dz. Urz. Woj. Bydg. Nr 17 poz. 241 z dnia 05.12.1994 r.)	
Uchwała RM w Koronowie Nr XXII/219/96 z dnia 28.10.1996 r. opubl. w Dz. Urz. Woj. Bydg. Nr 63	mpzp terenu budownictwa mieszkaniowego we wsi Tryszczyn (dz. 406) gmina Koronowo	Tryszczyn dz. 406/31 - 406/43

poz. 249 z dnia 19.12.1996 r. zmiana Uchwała Rady Miejskiej w Koronowie Nr XLIV/513/06 z dnia 28.06.2006 r. opubl. w Dz. Urz. Woj. Kuj.-Pom. Nr 110 poz. 1665 z dnia 21.08.2006 r.	zmiana miejscowy plan zagospodarowania przestrzennego terenu budownictwa mieszkaniowego we wsi Tryszczyn cz. dz. nr 406, gm. Koronowo	zmiana dotyczyła dz. 406/44 - 406/48
Uchwała RM w Koronowie Nr XXV/242/97 z dnia 07.02.1997 r. opubl. w Dz. Urz. Woj. Bydg. Nr 12 poz. 54 z dnia 07.04.1997 r.	mpzp terenu budownictwa mieszkaniowego w Pieczyskach, miasto Koronowo	Koronowo-Pieczyska dz. 72/23 (72/25-43) dz. 72/24 (72/44-85)
Uchwała RM w Koronowie Nr XXV/243/97 z dnia 07.02.1997 r. opubl. w Dz. Urz. Woj. Bydg. Nr 8 poz. 40 z dnia 20.03.1997 r.	zmiana mpzp terenów położonych w mieście Koronowo przy ul. Dworcowej, na Osiedlu Pomianowskiego, przy Alei Wolności, w Pieczyskach i przy ul. Bydgoskiej o łącznej powierzchni 3,12 ha	ul. Dworcowa dz. 687/4, dz. 777/2, dz. 691/1 Os. Pomianowskiego cz.dz. 1063/1 Al. Wolności cz. dz. 1097/31, cz. dz. 1028/60 Pieczyska cz. dz. 100 ul. Bydgoska dz. 1201, 1203
Uchwała RM w Koronowie Nr XXV/249/97 z dnia 07.02.1997 r. opubl. w Dz. Urz. Woj. Bydg. Nr 8 poz. 41 z dnia 20.03.1997 r.	mpzp terenu zabudowy letniskowej w Koronowie - Pieczyskach (cz. dz. nr 58)	Koronowo dz. 58/1-65
Uchwała RM w Koronowie Nr XXV/250/97 z dnia 07.02.1997 r. opubl. w Dz. Urz. Woj. Bydg. Nr 8 poz. 42 z dnia 20.03.1997 r.	mpzp terenu zabudowy letniskowej w Koronowie - Tuszynach (cz. dz. nr 172)	Koronowo dz. 172/1-12
Uchwała RM w Koronowie Nr XXV/253/97 z dnia 07.02.1997 r. opubl. w Dz. Urz. Woj. Bydg. Nr 8 poz. 43 z dnia 20.03.1997 r.	mpzp terenu zabudowy letniskowej w Koronowie - Pieczyskach (dz. nr 7/6, cz. dz. nr 7/4)	Koronowo-Pieczyska dz. 7/9-24
Uchwała RM w Koronowie Nr XXV/252/97 z dnia 07.02.1997 r. opubl. w Dz. Urz. Woj. Bydg. Nr 15 poz. 69 z dnia 06.05.1997 r.	mpzp terenu budownictwa jednorodzinnego w Koronowie - Pieczyskach	Koronowo-Pieczyska dz. 67/3-56, 69/1-24
Uchwała RM w Koronowie Nr XXVI/270/97 z dnia 24.03.1997 r. opubl. w Dz. Urz. Woj. Bydg. Nr 1 poz. 87 z dnia 12.05.1997 r.	zmiana mpzp gm. Koronowo dotyczących terenów położonych we wsi Mąkowarsko, Nowy dwór, Okole i Stary jasiniec o łącznej powierzchni 2,78 ha	Mąkowarsko dz. 527/11 Nowy Dwór dz. 6/14 Okole

		dz. 87, 88 Stary Jasiniec dz. 200/3
Uchwała RM w Koronowie Nr XXVII/281/97 z dnia 28.04.1997 r. opubl. w Dz. Urz. Woj. Bydg. Nr 26 poz. 132 z dnia 15.07.1997 r.	mpzp terenu zabudowy rzemieślniczo -mieszkaniowej w Koronowie, dz. nr 995	Koronowo dz. 995/1-18
Uchwała RM w Koronowie Nr XXVI/269/97 z dnia 24.03.1997 r. opubl. w Dz. Urz. Woj. Bydg. Nr 26 poz. 132 z dnia 15.07.1997 r.	mpzp terenów zabudowy letniskowej w Koronowie Tuszynach	Koronowo - Tuszyny dz. 181/6-88
Uchwała RM w Koronowie Nr XXXI/323/97 z dnia 29.10.1997 r. opubl. w Dz. Urz. Woj. Bydg. Nr 6 poz. 18 z dnia 28.01.1998 r.	mpzp terenów budownictwa jednorodzinnego w Koronowie - Pieczyskach II	Koronowo - Pieczyska dz. 6/24-35, 7/31-63, 20/2-6, 20/9-10, 20/12-15, 21/3-6
Uchwała RM w Koronowie Nr XXXI/320/97 z dnia 29.10.1997 r. opubl. w Dz. Urz. Woj. Bydg. Nr 1 poz. 2 z dnia 06.01.1998 r.	mpzp zabudowy letniskowej w Srebrnicy, miasto Koronowo	Koronowo - Srebrnica dz. 35/...
Uchwała RM w Koronowie Nr XXXIII/344/97 z dnia 29.12.1997 r. opubl. w Dz. Urz. Woj. Bydg. Nr 11 poz. 49 z dnia 27.02.1998 r.	zmiany mpzp gminy Koronowo obejmujących tereny w Gościeradzu, Mąkowsku, Starym Dworze i Tryszczyń	Gościeradz dz. 72/22 Mąkowsko cz. dz. 301 Stary Dwór dz. 259/14, 259/21 Tryszczyń dz. 531/4-5, 399/1
Uchwała RM w Koronowie Nr XXXIV/354/98 z dnia 26.02.1998 r. opubl. w Dz. Urz. Woj. Bydg. Nr 20 poz. 81 z dnia 07.04.1998 r.	mpzp terenów zabudowy letniskowej w Koronowie - Pieczyskach	Koronowo - Pieczyska dz. 86/5, 86/36-126, 86/132-140, 86/163-239, 1918-1966, 2044/13-15
Uchwała RM w Koronowie Nr XXXIV/355/98 z dnia 26.02.1998 r. opubl. w Dz. Urz. Woj. Bydg. Nr 20 poz. 82 z dnia 07.04.1998 r.	zmiany mpzp miasta Koronowa, obejmującej część działki nr 1009/1 położonej w mieście Koronowo	teren Koronowskiej Spółdzielni Mieszkaniowej przy ul. Pomianowskiego 5
Uchwała RM w Koronowie Nr XXXIV/356/98 z dnia 26.02.1998 r. opubl. w Dz. Urz. Woj. Bydg. Nr 25 poz. 102 z dnia 07.05.1998 r.	mpzp terenu położonego w Romanowie, miasto Koronowo	Koronowo - Romanowo 1338/21, 13, 10, 20, 11, 12, cz.1250/7, cz.1250/10, cz.1325/11
Uchwała RM w Koronowie Nr IV/24/98 z dnia 30.12.1998 r. opubl. w Dz. Urz. Woj. Kuj.-Pom. Nr 18 poz. 99 z dnia 23.03.1999 r.	mpzp terenu zabudowy mieszkaniowo -usługowej, usług oświaty i sportu "ul. Kotomierska" w Koronowie	Koronowo dz. 124/5-54, 160, 1103/1-17, 1104/1-11, 1106/1-28, 1107, 1108, 1109/1, 1109/3, 1109/4, 1110/1, 1110/3, 1110/4, 125, 126/1-31
Uchwała RM w Koronowie Nr XXXVIII/392/98 z dnia 18.06.1998 r. opubl. w Dz. Urz. Woj. Bydg. Nr 55 poz. 264 z dnia 14.09.1998 r.	mpzp terenów zabudowy letniskowej w Koronowie - Pieczyskach	Koronowo - Pieczyska dz. 2129-2147, 84/40, 84/52-55, 84/63, 86/25-26, 86/145, 86/147-162, 88, 77/29, 77/46-48,

		77/63-96, 2044/1-2, 2044/5-12, 2045, 2046, 2047/1-2, 2048, 2050, 1972-2006
Uchwała RM w Koronowie Nr IV/23/98 z dnia 30.12.1998 r. opubl. w Dz. Urz. Woj. Kuj.-Pom. Nr 18 poz. 98 z dnia 23.03.1999 r.	mpzp terenów zabudowy mieszkaniowej, usługowej i składowej "Za Pilawą" w Koronowie	dz. 1081/7-8, 1082/7, 1082/5, 1083/7, 1083/5, 1084/7, 1084/5, 1085/7, 1085/5, 1087/7-9, 1087/3, 1087/5, 1087/10, 1086/6, 1086/8, 1088/1, 1090/3, 1090/12-18, 1091/3, 1091/6-8, 1092/7, 1092/9-11, 1093/3, 1094/4-8, 1094/10-34
Uchwała RM w Koronowie Nr XI/119/99 z dnia 18.08.1999 r. opubl. w Dz. Urz. Woj. Kuj.-Pom. Nr 73 poz. 870 z dnia 15.11.1999 r.	zmiana mpzp gminy Koronowo	Wisłok dz. 57/6-15, 79/7-8, 79/10-12 Gogolin dz. 155/1 Nowy Dwór dz. 31 Tryszczyn dz. 189/7-9, 189/11-13
Uchwała RM w Koronowie Nr XI/120/99 z dnia 18.08.1999 r. opubl. w Dz. Urz. Woj. Kuj.-Pom. Nr 73 poz. 871 z dnia 15.11.1999 r.	zmiany mpzp miasta Koronowo	ul. Nowodworska dz. 63 Al. Wolności dz. 1028/55 ul. Ogrodowa dz. 554 ul. Paderewskiego dz. 1055/4 ul. Pomianowskiego dz. 1020/110 ul. Witosa dz. 1011/9-11 ul. Różana dz. 1028/85
Uchwała RM w Koronowie Nr V/55/99 z dnia 26.02.1999 r. opubl. w Dz. Urz. Woj. Kuj.-Pom. Nr 40 poz. 336 z dnia 28.06.1999 r.	mpzp terenów zabudowy letniskowej w Koronowie - Pieczyskach	Ośrodek FAMOR-u dz. 2011-2042
Uchwała RM w Koronowie Nr XI/117/99 z dnia 18.08.1999 r. opubl. w Dz. Urz. Woj. Kuj.-Pom. Nr 47 poz. 411 z dnia 04.08.2000 r.	zmiany mpzp miasta Koronowo	Pieczyska dz. 34/7, 6/12, 7/5 ul. Pomianowskiego dz. 1437/4

Uchwała RM w Koronowie Nr XIII/136/99 z dnia 27.10.1999 r. opubl. w Dz. Urz. Woj. Kuj.-Pom. Nr 47 poz. 414 z dnia 04.08.2000 r.	zmiany mpzp miasta Koronowa	ul. Nakielska dz. 127/2, 128, 129 Romanowo dz. 1338/9 ul. Okrężna cz. dz. 1064/5
Uchwała RM w Koronowie Nr XIII/135/99 z dnia 27.10.1999 r. opubl. w Dz. Urz. Woj. Kuj.-Pom. Nr 47 poz. 413 z dnia 04.08.2000 r.	zmiany mpzp gminy Koronowo	Gościeradz cz. dz. 217/11 Lucim cz. dz. 410/1, 449/5, 335/6, 335/9
Uchwała RM w Koronowie Nr XI/118/99 z dnia 18.08.1999 r. opubl. w Dz. Urz. Woj. Kuj.-Pom. Nr 47 poz. 412 z dnia 04.08.2000 r.	mpzp terenów zabudowy mieszkaniowej z usługami przy ul. Kotomierskiej w Koronowie	Koronowo dz. 46/3, 46/6
Uchwała RM w Koronowie Nr XVIII/211/2000 z dnia 26.04.2000 r. opubl. w Dz. Urz. Woj. Kuj.-Pom. Nr 66 poz. 531 z dnia 20.09.2000 r.	zmiany mpzp miasta Koronowo	ul. Ogrodowa dz. 512, 611
Uchwała RM w Koronowie Nr XIX/235/2000 z dnia 20.06.2000 r. opubl. w Dz. Urz. Woj. Kuj.-Pom. Nr 64 poz. 515 z dnia 15.09.2000 r.	mpzp terenu usług turystycznych i zabudowy letniskowej, wieś Nowy Jasiniec, gm. Koronowo	Kręgiel dz. 18/1, 19/2
Uchwała RM w Koronowie Nr XIX/236/2000 z dnia 20.06.2000 r. opubl. w Dz. Urz. Woj. Kuj.-Pom. Nr 64 poz. 516 z dnia 15.09.2000 r.	mpzp terenów usług turystycznych i zabudowy letniskowej w Koronowie - Tuszyń	Stomil
Uchwała RM w Koronowie Nr XXIII/282/2000 z dnia 20.06.2000 r. opubl. w Dz. Urz. Woj. Kuj.-Pom. Nr 8 poz. 61 z dnia 21.03.2001 r.	mpzp działki nr 249/3 w Samociążku, gm. Koronowo	Samociążek dz. 249/4 - 249/57
Uchwała RM w Koronowie Nr XIII/133/99 z dnia 27.10.1999 r. opubl. w Dz. Urz. Woj. Kuj.-Pom. Nr 48 poz. 416 z dnia 07.08.2000 r.	mpzp terenu przy ul. Dworcowej, I. Paderewskiego i W. Witosa w Koronowie	
Uchwała RM w Koronowie Nr XX/250/2000 z dnia 23.08.2000 r. opubl. w Dz. Urz. Woj. Kuj.-Pom. Nr 96 poz. 841 z dnia 05.12.2000 r.	mpzp terenu zabudowy mieszkaniowej, letniskowej i usług, miasto Koronowo - "Tuszyń"	Koronowo-Tuszyń dz. 128/2-26, dz. 127/3, dz. 130/1, dz. 130/2, dz. 131, dz. 133, dz. 134, dz. 136, dz. 138, dz. 140/1, dz. 140/2, dz. 143, dz. 144, dz. 146, dz. 147, dz. 149, dz. 150, dz. 152, dz. 153/8-15, dz. 155, dz. 156/1-4, 156/10-15, dz. 158/1-2, dz. 161/1-3, 161/10-15, dz. 163, dz. 165, dz. 166/1-13, dz. 168, dz. 169/1-15, dz. 188/5, dz. 172/14-15;
Uchwała RM w Koronowie Nr XXX/384/2001 z dnia 27.06.2001 r.	mpzp terenu usług i produkcji nieuciążliwej (ze stacją paliw) obejmującego części działek nr	Stary Dwór 252/2-3, 252/5-6

opubl. w Dz. Urz. Woj. Kuj.-Pom. Nr 51 poz. 1095 z dnia 10.08.2001 r.	252 w Starym Dworze i nr 68/2 w Okolu, gm. Koronowo	Okole 68/3-5
Uchwała RM w Koronowie Nr XXXV/404/05 z dnia 28.09.2005 r.	STUDIUM UWARUNKOWAŃ I KIERUNKÓW ZAGOSPODAROWANIA PRZESTRZENNEGO MIASTA I GMINY KORONOWO	TEREN MIASTA I GMINY KORONOWO
Uchwała RM w Koronowie Nr XXXI/398/2001 z dnia 29.08.2001 r. opubl. w Dz. Urz. Woj. Kuj.-Pom. Nr 85 poz. 1657 z dnia 25.09.2001 r.	mpzp terenu zabudowy usługowej, mieszkaniowej i letniskowej przy ul. Pomianowskiego w Koronowie (dz. nr ewid. 195/1, 196/7, 198/4)	Koronowo dz. 2152-2257/9
Uchwała RM w Koronowie Nr XXXI/399/2001 opubl. w Dz. Urz. Woj. Kuj.-Pom. Nr 85 poz. 1657 z dnia 25.09.2001 r.	mpzp terenów obejmujących w mieście Koronowo w Pieczyskach część działki nr 7/25 i w gminie Koronowo: we wsi Tryszczyń działkę nr 611; we wsi Samociążek działkę nr 121; we wsi Stary Dwór działkę nr 318/1; we wsi Mąkowsko działkę nr 523/1 oraz we wsi Wtelno działkę nr 223/3	Koronowo-Pieczyska cz.dz. 7/25 Tryszczyń dz. 611/1-9 Samociążek dz. 121 Stary Dwór dz. 318/1 Mąkowsko dz. 523/1 Wtelno dz. 223/4-5
Uchwała RM w Koronowie Nr XXXI/400/2001 z dnia 29.08.2001 r. opubl. w Dz. Urz. Woj. Kuj.-Pom. Nr 86 poz. 1677 z dnia 25.09.2001 r.	mpzp terenów w gminie Koronowo obejmujących: w Gogolinku działkę nr 109/3, we Wtelnie działki nr 46, nr 114, nr 116/1, nr 135/1, nr 284/2 i nr 285, w Tryszczyńce działki nr 400/12, nr 400/13, nr 400/14, nr 400/15 oraz części działek nr 95 i nr 400/19	Gogolinek dz. 109/3 Wtelno dz. 46, 114, 116/1, 135/1, 284/2, 285 Tryszczyń dz. 400/12-15, cz.dz. 400/19, cz.dz. 95
Uchwała RM w Koronowie Nr XXXIII/438/2001 z dnia 21.11.2001 r. opubl. w Dz. Urz. Woj. Kuj.-Pom. Nr 21 poz. 428 z dnia 11.04.2001 r.	mpzp terenu obejmującego w Koronowie działkę nr 1079/1, części działek nr 1068/11 i nr 1068/3	ul. Okrężna dz. 1079/1, cz.dz. 1068/11, cz.dz.1068/3
Uchwała RM w Koronowie Nr XXVII/336/2001 z dnia 28.03.2001 r. opubl. w Dz. Urz. Woj. Kuj.-Pom. Nr 31 poz. 518 z dnia 05.06.2001 r.	mpzp terenów w Okolu, Gościeradzu, Mąkowsku, Starym Dworze i Tryszczyńce, w gminie Koronowo	Okole dz. 32/3, 24/8, 137 Gościeradz dz. 40, 114/1 Stary Dwór dz. 51/2 Mąkowsko dz. 514/9 Tryszczyń dz. 531/7

Uchwała RM w Koronowie Nr XXXIV/464/2001 z dnia 28.12.2001 r. opubl. w Dz. Urz. Woj. Kuj.-Pom. Nr 42 poz. 809 z dnia 23.05.2002 r.	mpzp terenu zabudowy mieszkaniowej w samociążku, gm. Koronowo, obejmującego część działki nr 192/2	cz. dz. 192/2
Uchwała RM w Koronowie Nr XXXVIII/397/2001 z dnia 29.08.2001 r. opubl. w Dz. Urz. Woj. Kuj.-Pom. Nr 8 poz. 61 z dnia 22.02.2002 r.	mpzp terenu Starego Miasta - rejon koryta Brdy w Koronowie	ul. Nakielska 434, 387, 433/2, 495/2, 495/3, 431/1, 436/1, 389, 390/1 ul. Kasprzaka 1152/3, 1156, 1157, 1158, 1159, 1160, 1164, 1165, 1150, 1149, 1105, 413, 1141, 1161, 1144/1, 1149, 1146, 1143, 1142, 1140/1, 1135/1, 1134, 1133, 1130, 343/1 ul. Podgórna 1135/2, 1136, 1137, 1138/3, 1138/2, 1138/1, 1139, 343/2 ul. Krasickiego 1167, 1168, 1169, 1170, 1171, 1172, 1173, 1174, 1176, 1177/1, 1179, 1180 ul. Krzyżowa 937, 1060/2, 1059/3, 1061/2, 1058/3
Uchwała RM w Koronowie Nr XXXII/428/2001 z dnia 17.10.2001 r. opubl. w Dz. Urz. Woj. Kuj.-Pom. Nr 14 poz. 259 z dnia 14.03.2002 r.	mpzp terenów obejmujących działkę nr 306 w mieście Koronowo, oraz w gminie Koronowo działki nr 94/1, nr 497, nr 498/1, nr 498/2, nr 501/1, nr 501/2, nr 501/4, nr 536, oraz części nr 94/2 i nr 95 w Trzszczyń; nr 102/5 i nr 102/7 w Samociążku; nr 72/10 i nr 72/11 w Sokole Kuźnicy	Koronowo dz. 306 Trzszczyń dz. 94/5-18, 497, 498/1, 498/2, 501/1-2, 501/4, 536, 95, cz. dz. 94/2 Samociążek dz. 102/5, 102/10-13 Sokole Kuźnica dz. 72/10-11
Uchwała RM w Koronowie Nr XXXIV/463/2001 z dnia 28.12.2001 r. opubl. w Dz. Urz. Woj. Kuj.-Pom. Nr 43 poz. 816 z dnia 23.05.2002 r.	mpzp terenów w gminie Koronowo obejmujących działki: nr 116/1 w Nowym Dworze; nr 51/9, nr 51/11, nr 68/20 i część nr 68/19 w Witoldowie	Nowy Dwór dz. 116/1 Witoldowo dz. 51/9, 51/11, 68/20, cz. dz. 68/19 (=68/22)
Uchwała RM w Koronowie Nr XXXV/479/2002 z dnia 15.02.2002 r. opubl. w Dz. Urz. Woj. Kuj.-Pom. Nr 49 poz. 938 z dnia 04.06.2002 r.	mpzp terenu w gminie Koronowo obejmującego działki nr 183/1 i nr 184/1 w Buszkowie	Buszkowo dz. 183/1, 184/1
Uchwała RM w Koronowie Nr XXXVI/507/2002 z dnia 27.03.2002 r.	zmiany "mpzp terenu miasta Koronowa w rejonie ulic Dworcowa, Ogrodowa,	Koronowo dz. 634/6 (=634/7-8),

r. opubl. w Dz. Urz. Woj. Kuj.-Pom. Nr 63 poz. 1273 z dnia 18.06.2002 r.	Zawadzkiego, Jedności Robotniczej" obejmujących działki nr 634/6, 633/1 i nr 639/3, oraz części działek nr 634/1, 634/2, 634/3	633/1, 639/3, cz.dz. 634/1, cz.dz. 634/2, cz.dz.634/3
Uchwała RM w Koronowie Nr XXXV/480/2002 z dnia 15.02.2002 r. opubl. w Dz. Urz. Woj. Kuj.-Pom. Nr 49 poz. 939 z dnia 04.06.2002 r.	mpzp terenu zabudowy usługowo - handlowo - produkcyjnej i składów w Koronowie, obejmującego działki nr 1097/28, 1027/29, 1097/30, 1097/51, 1098/3, 1098/8, 1098/9 i 1098/11	dz. 1098/9 (=1098/17-1098/19), 1097/30 (=1097/72 - 1097/79), 1097/51 (=1097/63-1097/67), 1097/29 (=1097/68-1097/71), 1098/11 (=1098/14-1098/16) 1097/28, 1098/3, 1098/8
Uchwała RM w Koronowie Nr XXXVII/514/2002 z dnia 24.04.2002 r. opubl. w Dz. Urz. Woj. Kuj.-Pom. Nr 86 poz. 1793 z dnia 19.07.2002 r.	mpzp w mieście i gminie Koronowo	Gościeradz dz. 123 Wtelno dz. 81a/3 Tryszczyn dz. 606, 607 Nowy Jasinieć dz. 11/36 Koronowo - Srebrnica dz. 35/50, 35/51 Koronowo - Przyrzecze dz. 1266, 1275/4 Koronowo dz. 602/2, 602/4, 634/1
Uchwała RM w Koronowie Nr XXXVIII/530/2002 z dnia 12.06.2002 r. opubl. w Dz. Urz. Woj. Kuj.-Pom. Nr 84 poz. 1770 z dnia 10.07.2002 r.	mpzp terenu położonego przy ul. Pomianowskiego w Koronowie	Koronowo dz. 1008/1
Uchwała RM w Koronowie Nr XXXVIII/534/2002 z dnia 12.06.2002 r. opubl. w Dz. Urz. Woj. Kuj.-Pom. Nr 87 poz. 1802 z dnia 23.07.2002 r.	mpzp terenu działki nr 68 w Koronowie - Pieczyskach	-Koronowo-Pieczyska dz. 68
Uchwała RM w Koronowie Nr XXXVI/410/05 z dnia 26.10.2005 r. opubl. w Dz. Urz. Woj. Kuj.-Pom. Nr 130 poz. 2165 z dnia 14.12.2005 r.	zmiana mpzp działek nr 89/2 i 2044/4 w Koronowie - Pieczyskach	Koronowo-Pieczyska dz. 89/2, 2044/4
Uchwała RM w Koronowie Nr VI/77/2003 z dnia 19.03.2003 r. opubl. w Dz. Urz. Woj. Kuj.-Pom. Nr 51 poz. 856 z dnia 29.05.2003 r.	mpzp terenu zabudowy handlowo - usługowej we wsi Makowarsko, gmina Koronowo, obejmującego działkę nr 386/1	Mąkowarsko dz. 386/1
Uchwała RM w Koronowie Nr VII/92/2003 z dnia 23.04.2003 r. opubl. w Dz. Urz. Woj. Kuj.-Pom. Nr 95 poz. 1408 z dnia 16.09.2003 r.	mpzp terenów w gminie Koronowo obejmujących we wsi Gościeradz część działki nr 12, oraz we wsi Tryszczyn działkę nr 206 i część działki nr 199	Gościeradz cz.dz. 12 Tryszczyn dz. 206, cz.dz. 199
Uchwała RM w Koronowie Nr	mpzp w gminie Koronowo	Nowy Jasinieć

IX/110/2003 z dnia 26.06.2003 r. opubl. w Dz. Urz. Woj. Kuj.-Pom. Nr 175 poz. 2851 z dnia 31.12.2003 r.		dz. 11/44-46, 11/53 Okole-Stopka dz. 38 Wtelno dz. 264/20-21 Tryszczyn dz. 222 Stary Dwór dz. 321/5-6 Salno dz. 25/1
Uchwała RM w Koronowie Nr IX/111/2003 z dnia 26.06.2003 r. opubl. w Dz. Urz. Woj. Kuj.-Pom. Nr 3 poz. 15 z dnia 09.01.2004 r.	zmiana mpzp terenu przy ul. Witosa w Koronowie	Koronowo dz. 725/1, cz.dz. 1007/17
Uchwała RM w Koronowie Nr IX/112/2003 z dnia 26.06.2003 r. opubl. w Dz. Urz. Woj. Kuj.-Pom. Nr 97 poz. 1436 z dnia 18.09.2003 r.	zmiana mpzp miasta Koronowa obejmującej tereny działek nr 1112/22, 1112/46, oraz części działek 1112/9, 1112/11, 1112/24, 1112/41, 1112/48 w Koronowie	ul. Przemysłowa dz. 1112/22, 1112/46 cz.dz.: 1112/9, 1112/11, 1112/24, 1112/41, 1112/48
Uchwała RM w Koronowie Nr X/132/2003 z dnia 27.08.2003 r. opubl. w Dz. Urz. Woj. Kuj.-Pom. Nr 3 poz. 16 z dnia 09.01.2004 r.	mpzp działki nr 202/3 w Koronowie	Koronowo dz. 202/17 - 202/20
Uchwała RM w Koronowie Nr IX/133/2003 z dnia 27.08.2003 r. opubl. w Dz. Urz. Woj. Kuj.-Pom. Nr 5 poz. 40 z dnia 22.01.2004 r.	mpzp terenu położonego w Samociążku, gm. Koronowo	Samociążek dz. 73/4 - 73/25 dz. 150/102 - 150/108 dz. 150/25 - 150/101
Uchwała RM w Koronowie Nr VI/76/2003 z dnia 19.03.2003 r. opubl. w Dz. Urz. Woj. Kuj.-Pom. Nr 51 poz. 855 z dnia 29.05.2003 r.	mpzp terenu zabudowy handlowej z dopuszczeniem funkcji mieszkaniowej w Koronowie - Tuszynach obejmującego część działki nr 163 (w obr. 23 - Tuszyny)	Koronowo cz. dz. 163
Uchwała RM w Koronowie Nr XXXIV/398/2005 z dnia 24.08.2005 r. opubl. w Dz. Urz. Woj. Kuj.-Pom. Nr 110 poz. 1910 z dnia 30.09.2005 r.	mpzp terenu części działki nr 263/2 w Buszkowie	Buszkowo cz. dz. 263/2
Uchwała RM w Koronowie Nr VI/71/2003 z dnia 19.03.2003 r. opubl. w Dz. Urz. Woj. Kuj.-Pom. Nr 51 poz. 854 z dnia 29.05.2003 r.	mpzp terenu zabudowy gospodarczo - usługowej w Koronowie, obejmującego działki nr 1659/2 - 1659/16 (w obr. Koronowo)	ul. Powst. Wlkp dz. 1652/2 - 1652/18
Uchwała RM w Koronowie Nr XII/150/03 z dnia 24.09.2003 r. opubl. w Dz. Urz. Woj. Kuj.-Pom. Nr 21 poz. 234 z dnia 23.02.2004 r.	mpzp terenu zabudowy mieszkaniowej w Gościeradzu w gminie Koronowo obejmującego działki: nr 69/2 i nr 220	Gościeradz dz. 228-273
Uchwała RM w Koronowie Nr XII/152/03 z dnia 24.09.2003 r. opubl. w Dz. Urz. Woj. Kuj.-Pom. Nr 19 poz. 217 z dnia 20.02.2004 r.	mpzp terenów w gminie Koronowo obejmujących tereny działek: we wsi Samociążek nr 102/1, 102/2, 102/6; we wsi Sokole Kuxnica nr 72/5; we wsi Tryszczyn nr 117, 146/2, 494/1, 494/2, 501/3; we wsi Więzowno nr 4/4, we wsi Wtelno nr 74/2, 74/3,	Samociążek dz. 102/14 - 102/28 Tryszczyn 117/1 - 117/19

	74/4, 74/6, 74/7, 161/8, 232/3, 232/4, 232/5, 232/6, 232/7, 264/4, 264/18 i część 264/19	Wtelno 74/2, 74/3, 74/4, 74/6, 74/7, 264/18, cz. 264/19 Sokole Kuźnica dz. 72/5
Uchwała RM w Koronowie Nr XII/149/03 z dnia 24.09.2003 r. opubl. w Dz. Urz. Woj. Kuj.-Pom. Nr 21 poz. 233 z dnia 23.02.2004 r.	mpzp terenu adaptowanego zajazdu oraz zabudowy mieszkaniowej jednorodzinnej i wielorodzinnej we wsi Tryszczyń, gmina Koronowo, obejmującego działkę nr 152	Tryszczyń dz. 152
Uchwała RM w Koronowie Nr XII/196/03 z dnia 29.12.2003 r. opubl. w Dz. Urz. Woj. Kuj.-Pom. Nr 23 poz. 274 z dnia 25.02.2004 r.	zmiana mpzp gminy koronowo obejmującego teren we wsi Mąkowarsko, gmina Koronowo oznaczony dotychczas symbolem planu 15.3.UH (w obrębie Mąkowarsko działki nr 361, 362 i 363)	Mąkowarsko dz. 361, 362, 363
Uchwała RM w Koronowie Nr XIX/218/04 z dnia 22.03.2004 r. opubl. w Dz. Urz. Woj. Kuj.-Pom. Nr 58 poz. 1011 z dnia 27.05.2004 r.	mpzp w mieście i gminie Koronowo	Koronowo dz. 580, 581, 582, 1081/7, 2141 Tryszczyń dz. 400/11
Uchwała RM w Koronowie Nr XXII/256/04 z dnia 28.06.2004 r. opubl. w Dz. Urz. Woj. Kuj.-Pom. Nr 93 poz. 1640 z dnia 19.08.2004 r.	mpzp w mieście i gminie Koronowo	Koronowo dz. 653/3 Gościeradz dz. 108 Wtelno dz. 264/5
Uchwała Rady Miejskiej w Koronowie Nr XXV/289/04 z dnia 27.10.2004 r. opubl. w Dz. Urz. Woj. Kuj.-Pom. Nr 13 poz. 196 z dnia 18.02.2005 r.	mpzp - wieś Samociążek, gm. Koronowo	39, 42, 41, 40, 43/1-2, 45, 47/3, 51/2, 47/1, 47/4, 46, 48, 50, 49, 51/1, 52/1-2, 72, 55, 57, 58, 59, 60, 62/1-2, 53, 54, 56, 61/1-2, 65, 66, 67, 68/1-2, 68/3, 69, 70/1, 70/2, 74/2, 75/1, 80/1, 64, 71, 74/1, 81/1, 76, 77, 78, 79, 82, 83, 84, 85;
Uchwała Rady Miejskiej w Koronowie Nr XXXVI/411/05 z dnia 26.10.2005 r. opubl. w Dz. Urz. Woj. Kuj.-Pom. Nr 127 poz. 2123 z dnia 06.12.2005 r.	mpzp terenu działek nr 2149/1, nr 2149/2, nr 2150 i nr 2151 położonych w Koronowie (Tuszyny)	Ośrodek STOMIL-u
Uchwała Rady Miejskiej w Koronowie Nr XXXVIII/445/05 z dnia 29.12.2005 r. opubl. w Dz. Urz. Woj. Kuj.-Pom. Nr 24 poz. 352 z dnia 27.02.2006 r.	mpzp terenu działki nr 165 w Hucie	Huta dz. 165
Uchwała Rady Miejskiej w Koronowie Nr XLIV/513/06 z dnia 28.06.2006 r. opubl. w Dz. Urz. Woj. Kuj.-Pom. Nr 110 poz. 1665 z dnia 21.08.2006 r.	mpzp budownictwa mieszkaniowego we wsi Tryszczyń, cz. dz. nr 406, gmina Koronowo	Tryszczyń dz. 406/44-48

Uchwała Rady Miejskiej w Koronowie Nr IV/34/07 z dnia 30.01.2007 r. opubl. w Dz. Urz. Woj. Kuj.-Pom. Nr 27 poz. 402 z dnia 09.03.2007 r.	mpzp działki nr 109 położonej w Samociążku, gm. Koronowo	Samociążek dz. 109
Uchwała Rady Miejskiej w Koronowie Nr IV/35/07 z dnia 30.01.2007 r. opubl. w Dz. Urz. Woj. Kuj.-Pom. Nr 27 poz. 403 z dnia 09.03.2007 r.	miejscowy plan zagospodarowania przestrzennego dla terenu położonego pomiędzy drogą powiatową nr 1526C a kanałem lateralnym w Samociążku, gm. Koronowo	lewa strona Samociążka, patrząc w kierunku Bydgoszczy dz. 4-36/7
Uchwała Rady Miejskiej w Koronowie Nr IV/36/07 z dnia 30.01.2007 r. opubl. w Dz. Urz. Woj. Kuj.-Pom. Nr 27 poz. 404 z dnia 09.03.2007 r.	mpzp działki nr 131 położonej we wsi Samociążek, gm. Koronowo	Samociążek dz. 131
Uchwała Rady Miejskiej w Koronowie Nr IV/37/07 z dnia 30.01.2007 r. opubl. w Dz. Urz. Woj. Kuj.-Pom. Nr 44 poz. 644 z dnia 10.04.2007 r.	mpzp terenu działki nr 9/2 położonej w Nowym Jasińcu, gm. Koronowo	Nowy Jasiniec dz. 9/2
Uchwała Rady Miejskiej w Koronowie Nr V/52/07 z dnia 28.02.2007 r. opubl. w Dz. Urz. Woj. Kuj.-Pom. Nr 40 poz. 612 z dnia 02.04.2007 r.	mpzp terenu zabudowy mieszkaniowej i usług w Koronowie - Tuszynach	Koronowo dz. 137/1, 127/4, 141/3- 141/14
Uchwała Rady Miejskiej w Koronowie Nr V/53/07 z dnia 28.02.2007 r. opubl. w Dz. Urz. Woj. Kuj.-Pom. Nr 44 poz. 645 z dnia 10.04.2007 r.	mpzp terenu zabudowy mieszkaniowej i letniskowej w Koronowie - Tuszynach	Koronowo dz. 156/5-156/9 dz. 161/4-161/9
Uchwała Rady Miejskiej w Koronowie Nr V/54/07 z dnia 28.02.2007 r. opubl. w Dz. Urz. Woj. Kuj.-Pom. Nr 40 poz. 613 z dnia 02.04.2007 r.	mpzp działki nr 1201 w Koronowie	parking przy ul. Bydgoskiej
Uchwała Rady Miejskiej w Koronowie Nr V/55/07 z dnia 28.02.2007 r. opubl. w Dz. Urz. Woj. Kuj.-Pom. Nr 40 poz. 614 z dnia 02.04.2007 r.	mpzp drogi wraz z infrastrukturą w Koronowie	ul. Przemysłowa
Uchwała RM w Koronowie Nr XIII/124/07 z dnia 24.10.2007 r. opubl. w Dz. Urz. Woj. Kuj.-Pom. Nr 56 poz. 891 z dnia 08.04.2008 r.	mpzp działek w Tryszczyńcu	dz. 151, 148, 147, 146/2 (za zajazdem)
Uchwała RM w Koronowie Nr XIII/125/07 z dnia 24.10.2007 r. opubl. w Dz. Urz. Woj. Kuj.-Pom. Nr 85 poz. 1390 z dnia 18.06.2008 r.	mpzp działek w Tryszczyńcu	dz. 624/2, 625/2, 626/4 (w sąsiedztwie sióstr zakonnych)
Uchwała RM w Koronowie Nr XIV/137/07 z dnia 28.11.2007 r. opubl. w Dz. Urz. Woj. Kuj.-Pom. Nr 52 poz. 806 z dnia 01.04.2008 r.	mpzp działek w Okolu	dz. 103/2, 104/2, 105/3, 105/4, cz.106
Uchwała RM w Koronowie Nr XIV/138/07 z dnia 28.11.2007 r. opubl. w Dz. Urz. Woj. Kuj.-Pom. Nr	mpzp działek w Okolu	dz. 68/12, 219

52 poz. 807 z dnia 01.04.2008 r.		
Uchwała RM w Koronowie Nr XXI/255/08 z dnia 25.06.2008 r. opubl. w Dz. Urz. Woj. Kuj.-Pom. Nr 112 poz. 1821 z dnia 25.08.2008 r.	mpzp działek w Koronowie i w Starym Jasińcu - gazociąg średniego ciśnienia	Koronowo dz. 47/2, 17/5, 31/3 LP Stary Jasiniec dz. 31/6 LP, 31/1 LP
Uchwała RM w Koronowie Nr XXIV/278/08 z dnia 24.09.2008 r. opubl. w Dz. Urz. Woj. Kuj.-Pom. Nr 131 poz. 2076 z dnia 20.10.2008 r.	mpzp działek nr: 73, 114/2, 114/3, 115/4, 119/1, 120, 117 oraz część działek o nr: 303 i 317 położonych w Koronowie	
Uchwała RM w Koronowie Nr XXVI/305/08 z dnia 26.11.2008 r. opubl. w Dz. Urz. Woj. Kuj.-Pom. Nr 30 poz. 613 z 31.03.2009 r.	mpzp terenu przy ul. Okoniowej w Koronowie	ul. Okoniowa dz. 2128, 2129, 2130, 2131, 2132, 2133, 2134, 2135, 2136, 2137, 2138, 2139/1, 2139/2, 2140/1, 2140/2, cz.106, 2141, 2142, 2143, 2144, 2145, 2146, 2147
Uchwała RM w Koronowie Nr XXXIX/438/09 z dnia 30 września 2009 r. opubl. w Dz. Urz. Woj. Kuj.-Pom. Nr 8 poz. 108 z 15.01.2010 r.	mpzp dla terenu położonego w Trzszczyńie, gm. Koronowo	197, 198, 199, 200, 201/1, 201/2, 202/1, 203, 204, 205, 206, 207, 208, 209, 210, 211/1, 211/2, 211/3, 211/4, 215, 217, 216/1, 216/2, 219/1, 213/3, 213/4, 213/5, 189/3, 189/4, 189/5, 189/6, 189/16, 189/17, 189/18, 189/19, 189/20, 189/21, 190, cz.188/3 LP, cz.196, cz.213/6, cz.214, cz.220, cz.339
Uchwała RM w Koronowie Nr XXXIX/439/09 z dnia 30.09.2009 r. opubl. w Dz. Urz. Woj. Kuj.-Pom. Nr 116 poz. 1925 z 25.11.2009 r.	mpzp dla terenu „Plebanka” położonego w Koronowie	1078/5, 1078/7, 1078/14, 1078/16, 1078/17, 1078/18, 1078/19, cz.1079/12, cz.1026
Uchwała RM w Koronowie Nr XL/451/09 z dnia 28.10.2009 r. opubl. w Dz. Urz. Woj. Kuj.-Pom. Nr 132 poz. 2345 z dnia 16.12.2009 r.	mpzp terenu obejmującego działki nr nr 94/3, 94/4, 94/5, 94/6, 94/7, 94/16, cz.94/19, 658, 659, 660, 661, 662/1, 662/3, 662/4, 662/6, 662/7, 652/1, 652/3, 652/4, 652/5, 652/6, 652/8, 652/10, 652/11, 652/12 położone w Trzszczyńie, gm. Koronowo	94/3, 94/4, 94/5, 94/6, 94/7, 94/16, cz.94/19, 658, 659, 660, 661, 662/1, 662/3, 662/4, 662/6, 662/7, 652/1, 652/3, 652/4, 652/5, 652/6, 652/8, 652/10, 652/11, 652/12
Uchwała RM w Koronowie V/45/11 z dnia 23.02.2011 r. opubl. w Dz. Urz. Woj. Kuj.-Pom. Nr 163 poz. 1375 z dnia 25.07.2011 r.	mpzp dla terenu "Przy szkole" położonego w Samociążku i w mieście Koronowie	Samociążek: 87, 88/1, 88/2, 88/3, 88/4, 88/5, 89, 90, 91, 92, 93, 94, 95, 96, 97, 98, 99, 101, 103, 104, 105/1, 105/2, 107, 108/1, 108/3, 108/4, 108/5, 130/1, 132, 133, cz. 38, cz.129 Koronowo: cz. 1846
Uchwała RM w Koronowie Nr XL/453/09 z dnia 28.10.2009 r. opubl.	mpzp dla terenu położonego przy drodze krajowej nr 25 w Stopce-Okolu, gmina	94/1, 96/36, 96/39, 83, cz.81/1, 96/12, 96/9

w Dz. Urz. Woj. Kuj.-Pom. Nr 143 poz. 2627 z dnia 30.12.2009 r.	Koronowo	
Uchwała RM w Koronowie Nr XLI/466/09 z dnia 25.11.2009 r. opubl. w Dz. Urz. Woj. Kuj.-Pom. Nr 18 poz. 222 z dnia 29.01.2010 r.	mpzp dla terenu „Przy Elewatorze” położonego w Koronowie	1097/53, 1097/54, 1097/55, 1097/25, cz.1097/56, cz.1097/23
Uchwała RM w Koronowie Nr XLVII/522/10 z dnia 31.03.2010 r. opubl. w Dz. Urz. Woj. Kuj.-Pom. Nr 130 poz. 1665 z dnia 17.08.2010 r.	mpzp terenu przy ul. W. Witosa w Koronowie	1007/8, 1007/9, 1007/10, 1007/11, 1007/12, 1007/13, 1007/14, 1007/15, 1007/16, 1007/17, 1629, 734/15, 734/13, 734/9, 734/11, 734/16, 734/10, 734/17, 1377/9, cz.1378/14, 734/21
Uchwała RM w Koronowie Nr VIII/67/11 z dnia 27.04.2011 r. opubl. w Dz. Urz. Woj. Kuj.-Pom. Nr 187 poz. 1701 z dnia 17.08.2011 r.	mpzp terenu "Grabina" położonego w Starym Dworze i terenu położonego w Okolu, gm. Koronowo	Stary Dwór - 250, 251, 252/7, 252/8, 252/9, cz.254/3, cz.254/6, cz.261, 262/2, 262/7, 262/10, cz.262/14, 264/6, 265, 266/1, 266/2, 267/6, 267/7, cz.268/4, 268/6, 335/2, Okole - 24/8
Uchwała RM w Koronowie Nr L/548/10 z dnia 26.05.2010 r. opubl. w Dz. Urz. Woj. Kuj.-Pom. Nr 140 poz. 1748 z dnia 30.08.2010 r.	mpzp dla terenu położonego przy ul. Długiej w Trzuszczynie, gmina Koronowo	837, 838, 839, 840, 841, 842, 843, 844, 845, 846, 847, 848, 849, 850, 851, 852, 853, 854, 855, 856, 857, 858, 859, 860, 861, 862, 863, 864, 865, 866, 340/1, cz.346/2
Uchwała RM w Koronowie XII/97/11 z dnia 31.08.2011 r. opubl. w Dz. Urz. Woj. Kuj.-Pom. Nr 233 poz. 2157 z dnia 17.10.2011 r.	mpzp dla terenu "Przy Lesie" położonego w Okolu-Stopce, gm. Koronowo	cz. 256/5, cz. 256/1, 98, 252, 254, 255, cz. 256/4, 256/3, cz. 106, cz. 99/2, cz.56

Uchwały dotyczące planów odnowy i rozwoju miasta i gminy Koronowo

- Uchwała Nr XXXI/361/09 Rady Miejskiej w Koronowie z dnia 25 marca 2009 r. w sprawie „Zatwierdzenia Planu Odnowy Miejscowości Dziedzinek”.
- Uchwała Nr V/47/11 Rady Miejskiej w Koronowie z dnia 23 lutego 2011 r. w sprawie „Zatwierdzenia Planu Odnowy Miejscowości Glinki”.
- Uchwała Nr XXXI/362/09 Rady Miejskiej w Koronowie z dnia 25 marca 2009 r. w sprawie „Zatwierdzenia Planu Odnowy Miejscowości Gogolinek”.
- Uchwała Nr XXXII/386/05 Rady Miejskiej w Koronowie z dnia 25 czerwca 2005 r. w sprawie „Zmiany uchwały z lutego 25 2005 w sprawie Przyjęcia Planu Rozwoju Miejscowości Gogolinek”.
- Uchwała Nr XXXI/364/09 Rady Miejskiej w Koronowie z dnia 25 marca 2009 r. w sprawie „Zatwierdzenia Planu Odnowy Miejscowości Gościeradz”.
- Uchwała Nr LXVI/3511/10 Rady Miejskiej w Koronowie z dnia 24 lutego 2010 r. w sprawie „Przyjęcia Lokalnego Programu Rewitalizacji Miasta Koronowa 2009-2015”.
- Uchwała Nr XLV/490/10 Rady Miejskiej w Koronowie z dnia 27 stycznia 2010 r. w sprawie „Zatwierdzenia Planu Odnowy Miejscowości Lucim na lata 2010-2017”.
- Uchwała Nr IX/89/07 Rady Miejskiej w Koronowie z dnia 27 lipca 2007 r. w sprawie „Zatwierdzenia Planu Rozwoju Miejscowości Mąkowsko”.

- Uchwała Nr XXV/244/12 Rady Miejskiej w Koronowie z dnia 29 sierpnia 2012 r. w sprawie „Zatwierdzenia Planu Odnowy Miejscowości Nowy Jasiniec”.
- Uchwała Nr LVII/608/10 Rady Miejskiej w Koronowie z dnia 27 października 2010 r. w sprawie „Zatwierdzenia Planu Odnowy Miejscowości Popielewo”.
- Uchwała Nr XXX/363/05 Rady Miejskiej w Koronowie z dnia 30 marca 2005 r. w sprawie „Zatwierdzenia Planu Rozwoju Miejscowości Salno”.
- Uchwała Nr XXV/243/12 Rady Miejskiej w Koronowie z dnia 29 sierpnia 2012 r. w sprawie „Zatwierdzenia Planu Odnowy Miejscowości Samociążek”.
- Uchwała Nr LVII/610/10 Rady Miejskiej w Koronowie z dnia 27 sierpnia 2010 r. w sprawie „Zatwierdzenia Planu Odnowy Miejscowości Stary Dwór”.
- Uchwała Nr XLV/491/10 Rady Miejskiej w Koronowie z dnia 27 stycznia 2010 r. w sprawie „Zatwierdzenia Planu Odnowy Miejscowości Tryszczyn”.
- Uchwała Nr XXX/360/05 Rady Miejskiej w Koronowie z dnia 30 marca 2005 r. w sprawie „Zatwierdzenia Planu Odnowy Miejscowości Wierzchucin Królewski”.
- Uchwała Nr XXX/362/10 Rady Miejskiej w Koronowie z dnia 30 marca 2005 r. w sprawie „Zatwierdzenia Planu Rozwoju Miejscowości Wilcze”.
- Uchwała Nr XXXI/363/09 Rady Miejskiej w Koronowie z dnia 25 marca 2009 r. w sprawie „Zatwierdzenia Planu Odnowy Miejscowości Wtelno”.

4. Lokalny Program Rewitalizacji.

Zagadnienia opieki nad zabytkami wynikają bezpośrednio z przyjętego przez Gminę Lokalnego Programu Rewitalizacji. Władze samorządowe określając kierunki rozwoju Gminy Koronowo oraz prowadząc politykę inwestycyjną, dążą do zapewnienia zgodności z dokumentami strategicznymi sporządzonymi na szczeblu powiatowym, wojewódzkim czy narodowym. Jednak dokumenty o zasięgu lokalnym odzwierciedlają wiernie lokalne potrzeby i możliwości finansowe.

Opracowanie Lokalnego programu rewitalizacji dla Gminy Koronowo pozwoli na zintegrowanie projektów inwestycyjnych z planem finansowym. Lokalny program rewitalizacji pozwoli nie tylko na optymalne planowanie i zarządzanie w zakresie polityki inwestycyjnej, ale również pozwoli na pozyskanie środków zewnętrznych finansowania inwestycji gminnych.

5. Program rewitalizacji postawił przed samorządem następujące cele:

1. Pobudzenie aktywności społecznej i gospodarczej.
2. Zwiększenie potencjału turystycznego.
3. Podniesienie konkurencyjności Gminy Koronowo względem innych ośrodków miejskich – zwiększenie atrakcyjności inwestycyjnej i osiedleńczej.
4. Zwiększenie innowacyjności gospodarki lokalnej.
5. Zachowanie i rozwinięcie walorów środowiska przyrodniczego i kulturowego.
6. Kształtowanie nowego ładu przestrzennego.
7. Poprawa form, metod i efektów organizacji, zarządzania i finansowania gminy.

Realizacja zapisów Programu przyczyni się także do ograniczenia dysproporcji w zakresie przestrzennym oraz społeczno-gospodarczym Koronowa. Wyznaczono obszary, które szczególnie wymagają podjęcia zintegrowanych

działań, aby tworzyły razem z pozostałą częścią miasta spójny organizm.

Program rewitalizacji wpisuje się całkowicie w zapisy działania, którego zasadniczym celem jest ożywienie społeczno-gospodarcze, w tym także zwiększanie potencjału turystycznego poprzez wsparcie kompleksowych projektów działań technicznych takich jak remonty, modernizacja infrastruktury podstawowej oraz renowacja zabudowy, w tym poszczególnych obiektów służących działaniom z zakresu kultury o wartości architektonicznej i znaczeniu historycznym.

Lokalny Program Rewitalizacji Miasta Koronowa koresponduje z celem nadrzędnym Planu zagospodarowania przestrzennego województwa kujawsko-pomorskiego, którym jest zbudowanie struktur funkcjonalno-przestrzennych podnoszących konkurencyjność regionu i jakość życia mieszkańców. Zadania zawarte w Programie rewitalizacji Koronowa będą oddziaływać na realizację celów częściowych Planu. Na realizację celu składa się zwiększenie atrakcyjności regionu w wymiarze europejskim jako pochodnej jego walorów przyrodniczych i dziedzictwa kulturowego, wysokich standardów życia mieszkańców, sprawnych systemów infrastruktury technicznej i dogodnych powiązań ze światem zewnętrznym. Dzięki poprawie stanu infrastruktury, zabudowy miejskiej, w tym zabytków oraz estetyki przestrzeni oczekiwana jest ogólna poprawa wizerunku Gminy i wzrost jego atrakcyjności dla inwestorów, turystów oraz samych mieszkańców. Efektem tego będzie wzrost społeczno-gospodarczy gminy oraz długofalowo terenów do niego należących i ogólna poprawa warunków życia na tym terenie. Dzięki rozwojowi infrastruktury Gmina i jej zasoby staną się lepiej dostępne, a tym samym zostanie stworzona możliwość do pełnego wykorzystania ich potencjału.

Wykorzystanie walorów przyrodniczych i kulturowych na potrzeby turystyki – na realizację celu będą pozytywnie oddziaływać zadania dotyczące poprawy stanu środowiska naturalnego, renowacji zabytkowych obiektów i promocji Gminy.

Cele *Gminnego Programu Opieki nad Zabytkami* pokrywają się z celami Programu Rewitalizacji Koronowa oraz z następującymi priorytetami i działaniami Programu Rozwoju Województwa Kujawsko-Pomorskiego:

Priorytet 4 – Ochrona i racjonalne kształtowanie środowiska przyrodniczego, ochrona dziedzictwa kulturowego województwa.

Działanie 4.4. Ochrona dziedzictwa kulturowego.

Gminny Program Opieki nad Zabytkami wpisuje się ponadto w cele szczegółowe Strategii, w tym: B2. Wykorzystanie walorów przyrodniczych i kulturowych powiatu dla rozwoju turystyki i agroturystyki.

Gminny Program Opieki nad Zabytkami wykazuje zgodność z zapisami *Studium uwarunkowań i kierunków zagospodarowania przestrzennego miasta i gminy Koronowo*.

W *Studium* przewidziano konieczność renowacji zabytkowych obiektów Miasta (głównie „Stare Miasto”), w aspekcie pełniejszego wykorzystania ich potencjału dla rozwoju funkcji turystycznej terenu oraz poprawę stanu infrastruktury, w tym drogowej w celu poprawy atrakcyjności inwestycyjnej – ze szczególnym uwzględnieniem dzielnicy przemysłowej. *Gminny program opieki nad zabytkami* koresponduje także z zapisami *Studium* w

zakresie konieczności ochrony środowiska naturalnego, w tym z zapisami dotyczącymi konieczności melioracji terenu oraz wzmocnienia terenów osuwiskowych i ochrony zlewni rzeki Brdy.

Opracowując Gminny program opieki nad zabytkami zwrócono szczególną uwagę na konieczność zachowania szczególnej dbałości o estetykę i stan techniczny obiektów dziedzictwa kulturowego oraz infrastruktury poprzez poprawę stanu zabudowy zabytkowych obiektów na terenie „Starego Miasta”, poprawę ogólnej estetyki przestrzeni.

Cele Programu są zbieżne z założeniami Strategii, w tym także z misją rozwoju funkcji turystycznej i ogólną poprawą warunków życia jego mieszkańców, przy jednoczesnej trosce o walory środowiska naturalnego.

◦6. Program „Turystyka szansą rozwoju miasta i gminy Koronowo”.

◦Problematyka związana bezpośrednio i pośrednio z turystyką dotycząca miasta i gminy Koronowo zawarta jest w: kierunkach zagospodarowania przestrzennego oraz kierunkach ochrony i kształtowania środowiska przyrodniczego i kulturowego.

◦W programie podkreślono potrzebę wzmocnienia roli Koronowa jako regionalnego centrum obsługi ruchu turystycznego o charakterze pobytowym i krajoznawczym.

◦

◦W ramach ochrony dziedzictwa kulturowego jednostek osadniczych proponowane są następujące działania:

1. rewaloryzacja zabytkowego układu urbanistycznego Miasta Koronowa,
2. ochrona zasobów kulturowych Koronowa poprzez eliminację ruchu samochodowego z jego zabytkowego centrum.

Gminny program opieki nad zabytkami jest zgodny ze wszystkimi dokumentami strategicznymi Gminy Koronowo.

5.2. CHARAKTERYSTYKA ZASOBÓW I ANALIZA STANU DZIEDZICTWA I KRAJOBRAZU KULTUROWEGO MIASTA I GMINY KORONOWO.

5.2.1. ZARYS HISTORII MIASTA I GMINY KORONOWO.

Historia obecnego Koronowa nierozdzielnie związana jest ze sprowadzeniem do nieodległego Byszewa konwentu cystersów. W 1250 r. Mikołaj Zbrożek skarbnik księcia inowrocławskiego przekazał cystersom Byszewo oraz osiem wsi na uposażenie klasztoru. W 1253 r. książę Kazimierz zatwierdził fundację klasztoru cystersów w Byszewie.

W 1283 r. książę inowrocławski Ziemomysł zezwolił cystersom na lokację ośrodka miejskiego na prawie średzkim, na terenie wsi Byszewo. Lokację miasta jednak nie zrealizowano. Przyczyną było m.in. zniszczenie klasztoru przez krzyżaków. W wyniku porozumienia pomiędzy byszewskimi cystersami a biskupem włocławskim, w 1288 r. z zawarto umowę gdzie na drodze zamiany przejęta została na własność wieś Smeysze (obecne Koronowo). Korzystana lokalizacja zaowocowała budową kościoła i klasztoru w latach 1289 – 1350.

Z 1315 r. pochodzi pierwsza informacja, że klasztor w Koronowie był już pobudowany. Jednak skala inwestycji wskazuje na ich kontynuację. Przekazanie przez klasztor koronowski tegoż roku 60 grzywien na budowę katedry gnieźnieńskiej sugeruje zakończenie budowy zarówno kościoła jak i klasztoru. Nową lokację klasztoru początkowo nazwano Szczęśliwą Doliną (łac. Feli Vallis), później Jasną Doliną (łac. Clara Vallis). Ponieważ w średniowieczu cystersi często nazywali swoje klasztory "Corona Mriae" lub w skrócie "Corona" to od łacińskiej nazwy w XV w. przyjęła się nazwa miasta "Koronowo".

Założenie miasta w 1370 r. poprzedzone było dwoma aktami lokacyjnymi z 1359 r. i z 1368 r. wystawionymi przez króla Kazimierza Wielkiego. Natomiast z 1399 r. pochodzi pierwsza informacja o istnieniu pieczęci miejskiej z berłem i koroną.

W latach 1382-1396 na terenie miasta lokacyjnego został zbudowany gotycki kościół początkowo p.w. Bożego Ciała, a następnie Św. Andrzeja.

W 1599 r. w wyniku przebudowy świątynia otrzymała cechy renesansowe i barokowe. Obecnie obiekt jest kościołem filialnym.

W pobliżu Koronowa w rejonie wsi Łąsko Wielkie-Wilcze w dniu 10 października 1410 r. doszło do walk pomiędzy siłami zakonu krzyżackiego, a wojskami polskimi, która zakończyły się zwycięstwem Polaków. Jednak rok później w wyniku najazdu wojsk krzyżackich miasto zostało zajęte i zniszczone przez Krzyżaków.

Druga połowa XV w. przyniosła wieloletnią stabilizację społeczno-gospodarczą, korzystną dla rozwoju miasta. Nadane w latach 1476 r. i 1484 r. przez króla Kazimierza Jagiellończyka przywileje na dwa jarmarki i cotygodniowego targu wzmocniły pozycję miasta. Ponadto dogodne położenie sprzyjało handlowi zbożem, drewnem oraz lokalnej produkcji garncarskiej i browarniczej. W mieście i okolicy funkcjonowały młyny i tartaki.

Dnia 18 października 1523 roku biskup Mikołaj Mściwy, sufragan gnieźnieński, konsekrował kościół oraz siedem ołtarzy. Była to rekoncyliacja po wcześniejszych profanacjach i zniszczeniach. W 1549 – 1567 latach opat Adam Mirowski ufundował szpital dla ubogich i kościół p.w. Św. Ducha. Obiekty te zostały rozebrane w 1832 r.

Odnowiony przez opata Adama Mirkowskiego przywilej lokacyjny w 1563 r. zapewniał miastu dalszy korzystny rozwój czego przykładem było ufundowanie kościoła i szpitala Św. Ducha. W XVI w. przy klasztorze funkcjonowała szkoła.

Wiek XVII przyniósł Polsce czas niszczycielskich wojen szwedzkich. Szczególnie dotkliwe były lata 1655-1657. Większość miast Rzeczypospolitej, w tym i Koronowo, w wyniku działań wojennych i dużych kontrybucji nakładanych przez Szwedów była zrujnowana.

W 1656 r. Koronowo najechali Szwedzi, którzy splądrowali i zniszczyli miasto oraz kościół i klasztor. Później Koronowo było wielokrotnie napadane i niszczone. Kres tym katastrofalnym działaniom przyniósł pokój oliwski zawarty 3 maja 1660 r. Okres późniejszy to czas stopniowej odbudowy miasta. W latach 1686–1706 okazały gotycki kościół cystersów został przebudowany, a jego wnętrze otrzymało barokowy wystrój. Natomiast na przełomie XVII/XVIII w. powstała rezydencja opata.

Kolejny upadek miasta nastąpił w 1717 r., w okresie wojny północnej. Zawleczone przez obce wojska choroby spowodowały pomór i duże wyludnienie oraz zniszczenie miasta. Pewną próbą wydzwignięcia Koronowa z kryzysu społeczno-gospodarczego było nadanie przez króla Augusta III Sasa w 1750 r. prawa odbywania dwóch kolejnych jarmarków rocznie.

W 1772 r., po pierwszym rozbiórce Polski Koronowo znalazło się w granicach państwa pruskiego, w Obwodzie Nadnoteckim. W okresie istnienia Księstwa Warszawskiego, w latach 1807-1815 Koronowo włączone było w granice departamentu bydgoskiego. Trwałą zmianę i utratę niepodległości przyniosły ustalenia Kongresu Wiedeńskiego w 1815 r. W wyniku nowego podziału administracyjnego przeprowadzonego przez administrację pruską Koronowo weszło w skład regencji bydgoskiej, w granicach Wielkiego Księstwa Poznańskiego. Wkrótce władze pruskie przystąpiły do sekularyzacji majątków klasztornych, w jej wyniku w 1819 r. nastąpiła kasata zakonu cystersów, a zabudowania klasztorne przekształcono w więzienie, które tę funkcję pełni do dnia dzisiejszego. Skutki rozbiórki Polski w końcu XVIII w. istotnie wpłynęły na zmianę struktury społecznej oraz przeobrażenia w charakterze wyznaniowym mieszkańców Koronowa. Do miasta zaczęła napływać ludność niemiecka dla której na rynku w 1831 r. wybudowano kościół ewangelicki. Trzecią grupą społeczną byli Żydzi, którzy przy ul. Szkolnej w 1856 r. wzniesli synagogę. Ponieważ w 1938 r. znaczna część tej grupy wyznaniowej udała się na emigrację pozostali jej członkowie sprzedali synagogę koronowskiemu Towarzystwu Gimnastycznemu Sokół. Obiekt zachował się do dnia dzisiejszego, natomiast po 1945 r. rozbiórce uległ zbor ewangelicki na rynku. Z początku lat 60. XIX w. pochodzą informacje, iż w mieście funkcjonowała szkoła katolicka, ewangelicka i żydowska.

Na początku lat 80. XIX w., polscy kupcy, przemysłowcy i rzemieślnicy powołali w mieście Towarzystwo Przemysłowe, a powstałe w 1888 r. Towarzystwo Ludowe, skupiło przede wszystkim robotników. Przemysł w Koronowie bazował na 3 tartakach, 2 młynach, bekoniarni, rzeźni miejskiej, fabryce cementu oraz na 3 cegielniach.

Łączne zatrudnienie w przemyśle nie przekraczało 350 osób. Wzrost liczby ludności przyczynił się także do budowy dwupiętrowego szpitala w 1898 r. Kwestię transportu i komunikacji rozwiązano uruchamiając w 1895 r. linię kolei wąskotorowej, która połączyła Koronowo z Bydgoszczą. W Morzewcu przez Mochle, Wojnowo i Sicienko miasto uzyskało dodatkowe połączenie z Nakłem, w ramach sieci Wyrzyskiej Kolei Powiatowej. W 1900 r. oddana do użytku została elektrownia.

Na początku XX w. zwiększająca się produkcja i ilość lokalnych towarów wymagała dodatkowych wielkogabarytowych możliwości transportu, które mogła zapewnić normalnotorowa linia kolejowa. Prace nad jej uruchomieniem podjęto w 1907 r. budując most kolejowy i inne przeprawy, w tym monumentalny kamienno-ceglany wiadukt w Buszkowie. Uruchomienie nowego połączenia kolejowego z Tucholą nastąpiło w 1909 r. W 1912 r. została też zapewniona stała komunikacja autobusowa pomiędzy Bydgoszczą a Koronowem przez Towarzystwo Akcyjne.

Jedną z ważniejszych inwestycji związanych z rolnym charakterem okolic Koronowa było wybudowanie w 1907 r. rzeźni miejskiej. Wśród innych branż które funkcjonowały w pierwszych trzech dekadach były m.in.: Fabryka machin i narzędzi rolniczych - B. Nowak, Fabryka i skład maszyn rolniczych - J. Słomski, Fabryka powozów luksusowych - J. Batos, Fabryka win i skup zwierząt rzeźnych - A. Kopecki. Pobór czystej wody i większe wymogi sanitarne przyczyniły się do uruchomienia w 1913 r. miejskich wodociągów. Tego samego roku przy Rynku oddany został przebudowany i powiększony ratusz. I wojna światowa która rozpoczęła się w 1914 r. zakończyła się podpisaniem w dniu 11 listopada 1918 r. rozejmu pomiędzy państwami ententy a Niemcami w Compiègne. Powrót Koronowa do Rzeczypospolitej dały postanowienia traktatu Wersalskiego z 28 czerwca 1919 r.

Po ich ratyfikacji 10 stycznia 1920 r., w sześć dni później tj. 26 stycznia 1920 r. do miasta wkroczyły oddziały wojska polskiego armii gen. Hallera pod dowództwem pułkownika Wacława Przeździeckiego. Z tym też dniem władzę nad miastem przejęła administracja polska. W ramach nowego podziału administracyjnego miasto znalazło się do 1938 r. w województwie poznańskim, w powiecie bydgoskim. Kolejny podział Polski trwający od 1938 r. do początku września 1939 r. sprawił iż Koronowo i powiat bydgoski włączone zostało do województwa pomorskiego. Gospodarkę miasta w okresie międzywojennym determinowało głównie rolnictwo i przemysł drzewny. Ważne zadania edukacyjne realizowana była na bazie zreorganizowanego szkolnictwa powszechnego i Publicznej Szkoły Doksztalającej Przemysłowo - Kupieckiej - czteroletniej szkoły wydziałowej oraz zawodowej. W życiu kulturalnym Koronowa znaczącą rolę odgrywały: Towarzystwo Ludowe, Towarzystwo Czytelników Ludowych, Towarzystwo Gimnastyczne "Sokół" oraz Towarzystwo Upiększania Miasta Koronowa. Potrzeba krzewienia kultury fizycznej mocno popularyzowanej przez koronowskiego „Sokoła” miała zapewne ważny wpływ na budowę przez lokalną społeczność w 1931 r. stadionu sportowego ze strzelnicą.

W dniu 3 września 1939 r. do Koronowa wkroczyły wojska hitlerowskie i do początku 1945 r. rozpoczął się okres wieloletniej krwawej okupacji. Pod koniec października 1939 r. doszło do aresztowania i następnie rozstrzelania w pobliskim lesie w Srebrnicy 12 obywateli Koronowa.

Podczas 6 letniej okupacji Koronowo w ramach regencji bydgoskiej włączone zostało do niemieckiej Prowincji Gdańsk-Prusy Zachodnie. Wyzwolenie miasta spod okupacji niemieckiej przyniosło wkroczenie w dniu 26 stycznia 1945 r. wojsk radzieckich. W 1968 r. jubileusz 600-lecia Koronowo uroczyście obchodziło m.in. sesją Rady Narodowej Miasta i Gminy, wydaniem monografii oraz licznymi imprezami i konkursami dla mieszkańców Koronowa.

Po II wojnie światowej impulsem rozwojowym dla miasta stała się wieloletnia inwestycja związana z budową zapory wodnej, elektrowni w Samociążku i stworzenie sztucznego Jeziora Koronowskiego obecnie Zalewu Koronowskiego, a utworzenie dużego akwenu wodnego otoczonego lasami przyczyniło się do rozwoju turystyki. Budowa hydroelektrowni i Zalewu wynikała ze zwiększającego się zapotrzebowania na energię elektryczną. Koncepcja budowy tamy i siłowni była opracowana już w czasach II Rzeczypospolitej. W latach 1956-62 zbudowane zostały zapora i hydroelektrownia, a także spiętrzone wody Brdy. W rezultacie powstał sztuczny zbiornik wodny o powierzchni 1660 ha i długości 36 km. Budowa zapory i Zalewu przyczyniła się do urozmaicenia, ożywienia i uatrakcyjnienia krajobrazu tej części doliny Brdy oraz powstania rejonu turystyczno-wypoczynkowego o zróżnicowanych funkcjach.

Zachodnia część terenu gminy Koronowo należy do Krajny, historycznej krainy w Polsce, która początkowo była częścią Pomorza, a w 2 połowie X w. została przyłączona do państwa Polan. W kolejnych dziesięcioleciach utracona i odzyskana w 1 połowie XII w. Od 1 połowy XIII w. wschodnia część Krajny oraz południowa Pomorza została związana z księstwem kujawskim. Na połowę XIII w. przypada działalność fundacyjna księcia inowrocławskiego Kazimierza I Konradowica i sprowadzenie cystersów do Byszewa.

Większość miejscowości na terenie gminy Koronowo, istniejące lub założone, swoje pierwsze źródłowe informacje zawdzięczają cystersom byszewskim, a następnie koronowskim. Wśród najwcześniej wymienionych, a stanowiących uposażenie klasztoru oprócz Byszewa było m.in. Salno (1250 r.).

W sprawie utworzenia klasztoru w Byszewie, w 1253 r. poświęcone były obrady kapituły generalnej cystersów. Niespokojna sytuacja polityczna w tej okolicy sprawiła, iż pierwsi zakonnicy przybyli do Byszewa w 1256 r. Dla nowego klasztoru jednostką macierzystą było opactwo sulejowskie. W 1283 r. doszło do zniszczenia klasztoru przez Krzyżaków. Po przeniesieniu konwentu do wsi Smeysche (ob. Koronowo), w 1286 r. rozpoczął się wieloletni proces budowy murowanego zespołu klasztorowego. Dla zapewnienia realizacji tej inwestycji zwiększeniu uległo uposażenie cystersów, gdyż w 1288 r. pojawia się szereg nowych miejscowości w tym m.in.: Lucim, Łąsko Wielkie i Więżowno. W 1 połowie XIV w. w wyniku zakupu do lokalnego rycerstwa własność cysterska uległa powiększeniu o następujące wsie: Gościeradz, Mąkowarsko i Wtelno. W 1404 r. został zapisany cystersom przez króla Władysława Jagiełło - Wierzchucin Królewski. Jedną z większych wsi w XVII w. był Gogolinek, który darowany został bydgoskim jezuitom. Dawny pograniczny charakter gminy Koronowo akcentuje Nowy Jasiniec, który w XIII w. był siedzibą kasztelana z Serocka, a do początku XIV w. jednym z grodów książąt pomorskich. Zajęty przez Krzyżaków w XIV w., w latach 1466-1772 stał się siedzibą starostów niegrodowych. W 1772 r. obszar gminy Koronowo znalazł się pod zaborem pruskim w regencji bydgoskiej. Intensywniejszy rozwój na tym terenie zarysował się w połowie XIX w., szczególnie kiedy nastąpiło uruchomienie linii kolei wąskotorowej w 1895 r. łączącej Bydgoszcz z Koronowem oraz normalnotorowej w kierunku na Tucholę, w 1909 r. W dniu 26 stycznia 1920 r. z chwilą wkroczenia do miasta oddziałów wojska polskiego władzę nad miastem przejęła administracja polska.

5.2.2.CHARAKTERYSTYKA ZASOBÓW I ANALIZA STANU DZIEDZICTWA I KRAJOBRAZU KULTUROWEGO

Obszar gminy i miasta Koronowa z racji bogatej historii związanej, między innymi, z położeniem na pograniczu pomorsko - wielkopolskim i kujawskim, a usytuowanej na wschód od Wisły polskiej ziemi zajętej ongiś przez Państwo Krzyżackie, posiada wiele cennych turystycznie miejsc i obiektów kultury materialnej.

Do najważniejszych zasobów historycznych gminy należy zaliczyć zespoły i obiekty architektury zabytkowej wraz z przekazami historycznymi im towarzyszącymi:

I. Miasto Koronowo

1. *Średniowieczny układ urbanistyczny* z czasów Kazimierza Wielkiego wraz z krajobrazowym położeniem miasta („Szczęśliwa Dolina”),
2. *Zespół poklasztorny* - cysterski z kościołem parafialnym Wniebowzięcia NMP stanowiący kompleks o wysokiej atrakcyjności turystycznej, a w nim:

Bazylika, trójnawowa z zespołem kaplic, prezbiterium oraz dolną częścią transeptu będącą przykładem monumentalnej architektury wczesnogotyckiej z lat 1289 - 1315 oraz trójnawowy korpus z rzędem kaplic przy nawie północnej z 1 poł. XIV w., a także kaplice przy nawie południowej z początku XVII w.; całość posiadająca zewnętrzny wystrój architektoniczny zbarokizowany, niezależnie od ogólnej struktury gotyckiej. Bogate, wyjątkowo atrakcyjne turystycznie, wnętrza kościoła, z gotyckim sklepieniem gwiaździstym w prezbiterium, barokowym sklepieniem kolebkowym z lunetami nad nawą główną, sklepieniami krzyżowymi w nawach bocznych, z wystrojem barokowym i rokokowym: barokowym ołtarzem głównym wypełniającym całą szerokość prezbiterium z obrazami Bartłomieja Strobla z 1647 r. („Adoracja NMP” w polu środkowym), ze stallami i amboną z poł. XVIII w., barokowymi i rokokowymi ołtarzami w nawie głównej i bocznych kaplicach oraz rokokowym drewnianym chórem muzycznym i prospektem organowym z 2 poł. XVIII w.,

Zabudowania poklasztorne, dwupiętrowe, przylegające od południa do transeptu i prezbiterium kościoła, wzniesione na miejscu wcześniejszego klasztoru cystersów z XIV w., w stylu baroku na przełomie XVII i XVIII w., złożone z czterech skrzydeł i wirydarza pośrodku stanowiące od kasacji klasztoru w 1819 r. więzienie,

Dawna rezydencja opata zbudowana za czasów opata Gnińskiego na przełomie XVII i XVIII w., również barokowa i włączona do zespołu więziennego,

3.**Kościół Św. Andrzeja** z końca XIV w. na skarpie wznoszącej się z rynku ku wschodowi, (negatywna jest

bliskość drogowej trasy przelotowej) - gotycki, trzynawowy z zamkniętym trójbocznie prezbiterium i kwadratową wieżą od zachodu, ze szkarpami na narożach; w 1599 r. przebudowano w stylu renesansu wnętrze, szczyty, wieżę (obecnie nakryta barokowym hełmem), zaś w 1752 r. zniszczone sklepienie wymieniono na drewniane stropy. Wyposażenie kościoła jest barokowo - rokokowe, z interesującym późnobarokowym ołtarzem głównym z 1740 r., a w nim obrazem Matki Boskiej z Dzieciątkiem w srebrnej sukience.

4. **Dawna synagoga** przy ul. Szkolnej.

5. **Młyn wodny** z poł. XIX w. (tzw. Diabelski Młyn) - o drewnianej konstrukcji szkieletowej wypełnionej cegłą, z zachowanym kołem młyńskim.

6. Dwa domniemane **grodziska wczesnośredniowieczne** z XI - XIII w.: na Górze Łokietka (w pobliżu rezerwatu „Grabina”) o kwadratowym zarysie, oraz na Górze Św. Jana o nieckowatym kształcie.

7. **Zabytkowa zabudowa miejska** z 1 i 2 poł. XIX w. (Pl. Zwycięstwa, ul. Kościuszki, Sienkiewicza), w tym późnoklasycystyczny ratusz z 1 poł. XIX w.

Przekazy historyczne. Szczególnie interesujące w Koronowie są wątki historyczne związane z dziejami zakonu Cystersów na ziemiach polskich (Szlak Cystersów) i z historią wojen krzyżackich w 1 poł. XIV w. oraz z rozwojem Koronowa jako ośrodka rzemieślniczo - handlowego od XV do XIX w.

II. Teren gminy Koronowo

Na obszarach wiejskich znajduje się wiele zespołów i obiektów zabytkowych:

1. **Zabytkowe wsie**, często pochodzenia cysterskiego, o zachowanym układzie

osadniczym, niejednokrotnie z zachowanymi XIX-wiecznymi drewnianymi chałupami.

1. *Buszkowo*: zespół wiejski z kościołem i cmentarzami ewangelickimi,
2. *Byszewo*: Pierwsza siedziba Cystersów, przeniesiona do Koronowa ok. 1290r.,
3. *Gościeradz*: wzmiankowany w XIII w., od 1304 r. - własność cysterska, od XVIII w. - wieś szlachecka,
4. *Lucim*: chałupy drewniane, o konstrukcji zrębowej z 2 poł. XIX w.,
5. *Łąsko Wielkie*: wzmiankowana w 1288 r., od 1358 r. - w posiadaniu Cystersów,
6. *Mąkowsko*: chałupy z XIX w., o konstrukcji sumikowo - łątkowej,
7. *Wierzchucin Królewski*: wieś nadana klasztorowi Cystersów w 1253 r.

2. Zabytkowe kościoły

1. *Byszewo*: Usytuowany na wzniesieniu opadającym stromo ku rynnie jeziornej - kościół parafialny p.w. Św. Trójcy z ok. 1651 r. rozbudowany z wcześniejszego z XV lub XVI w., przebudowany w 2 poł. XVIII w. (dodanie kaplic, sklepienia w nawie, hełm na wieży). Wystrój wnętrza bogaty - barokowy i rokokowy: zróżnicowane sklepienia, interesująca rokokowa belka tęczowa, w ołtarzu głównym obraz Matki Boskiej z Dzieciątkiem w srebrnych koronach z 1 poł. XVIII w., chór muzyczny wsparty na dwóch filarach z prospektem organowym w stylu rokoka o bogatej ażurowej dekoracji, konfesjonały, ławy kolatorskie, liczne obrazy, portrety trumienne, płyty epitafijne itd. Atrakcyjność wzbogacona poprzez otoczenie

starodrzewu dębowego, murowaną dzwonnice z przełomu XVIII i XIX w. oraz walory widokowe.

2. *Łąsko Wielkie*: Kościół par. p.w. Św. Anny - barokowy murowany, zbudowany przez Cystersów na niewielkim wzniesieniu w r. 1765., odnowiony gruntownie w 1892 r. Wyposażenie wnętrza rokokowe z okresu budowy, w ołtarzu głównym obrazy z 2 poł. XIX w.: w polu środkowym „Przemienienie” wg Rafaela. Dzwonnica klasycystyczna murowana z ok. poł. XIX w.; w arkadzie tablice upamiętniające bitwę z Krzyżakami z 10.10.1410 r. i ku czci poległych w czasie II wojny światowej. Grobowce i płyty kamienne z XIX w. także na cmentarzu przykościelnym.
3. *Mąkowsko*: Kościół parafialny p.w. Św. Wawrzyńca z lat 1790-1791, powiększony i przekształcony w końcu XIX w.; nawa dwuprzęsłowa zbliżona do kwadratu, część nowsza z elewacją zachodnią utrzymana w formach pseudobarokowych. Wystrój barokowy: tęcza zamknięta półkoleście z barokowym krucyfiksem z XVIII w., ołtarz główny z pocz. XVIII w., trójosiowy, chrzcielnica regencyjna z ok. 1740 r., dwa konfesjonały rokokowo - klasycystyczne.
4. *Wierzchucin Królewski*: Na miejscu dawnego kościoła - pseudobarokowy kościół par. p.w. Św. Piotra i Pawła z l. 1930-1931, o rokokowym wystroju wnętrza; w pobliżu kościoła gład narzutowy z datą 1752 oraz alfą i omegą - znaleziony w czasie rozbiórki dawnej świątyni.
5. *Wtelno*: Usytuowany na niewielkim wzniesieniu barokowy kościół par. p.w. Św. Michała Archanioła zbudowany w l. 1785-1787 z fundacji opata koronowskiego A.J. Chrzastkowskiego, przedłużony w 1863 r. i powiększony o kaplice, a w 1908 r. uzupełniony o neobarokową kwadratową wieżę nakrytą hełmem baniastym z latarnią. Wyposażenie rokokowe: w ołtarzu głównym obraz Matki Boskiej z Dzieciątkiem z pocz. XVII w. w srebrnych sukienkach, także rokokowe inne obrazy z XVIII w., ołtarze boczne, ambona i prospekt organowy.

3. Zespoły dworsko - parkowe oraz parki podworskie

1. *Bieskowo*: Dwór zbudowany w końcu XIX w., parterowy z użytkowanym poddaszem, przy dworze pozostałości parku ze stawem.
2. *Glinki*: Dwór zbudowany w k. XIX w., parterowy, nakryty dachem dwuspadowym
3. *Gościeradz*: Dworek wzniesiony w 1933 r. wg projektu Leona Wyczółkowskiego i K. Sulisławskiego na miejscu podarowanego malarzowi w 1922 r. dworku z parkiem, stanowił miejsce zamieszkania artysty przez wiele lat i bazę wypadową w rejon Pomorza, szczególnie Borów Tucholskich (rysunki cisów, dębów itd.). Niestety obiekt nie jest udostępniony do zwiedzania; park dworski prywatny o pow. 1,58 ha założony w XIX w.
4. *Huta*: Dwór z ok. poł. XIX w., eklektyczny, o cechach neogotyckich i neoklasycystycznych; w ryzalicie od frontu szczyt z krenelazem i wieżyczkami w narożnikach; park krajobrazowy z XIX w., z dwoma stawami.
5. *Koronowo - Iwickowo*: Park dworski o pow. 15,68 ha założony w XIX w.
6. *Koronowo-Lipinki*: Park dworski o pow. 0,7 ha z XIX w.
7. *Krapiewo*: Dwór z 1 poł. XIX w. - murowany, parterowy, rozbudowany w 4 ćw. XIX w. - o skromnych cechach klasycystycznych, z mansardami. Park krajobrazowy o pow. 2,36 ha z 2 poł. XIX w. z jeziorem.
8. *Lucim*: Dwór z XVIII w. rozbudowany w latach 20. XX w.; parterowy, z mieszkalnym poddaszem, dach

dwuspadowy.

9. Łąsko Wielkie: Dwór zbudowany w 1921 r., parterowy nakryty dachem dwuspadowym.

10. *Morzewiec*: Park dworski o pow. 1,15 ha, założony w XIX w.

11. *Nowy Dwór*: Zespół dworsko - parkowy, park dworski o pow. 0,95 ha z XIX w.

4. Inne obiekty zabytkowe:

- a. wiadukt kolejowy linii Koronowo - Tuchola zbudowany w 1909 r., w Buszkowie,
- b. most kolejki wąskotorowej na rzece Brdzie w Koronowie,
- c. spichlerz plebański z XVIII w., drewniany, konstrukcji sumikowo - łątkowej, o dachu dwuspadowym, wewnątrz nakryte stropem belkowym w Byszewie.

5. Stanowiska archeologiczne - 1293 stanowisk archeologicznych na terenie miasta i gminy Koronowo.

III. Miejsca historyczne

Nowy Jasiniec: ruiny zamku we wsi o bogatych tradycjach historycznych położonej w średniowieczu na pograniczu pomorsko - wielkopolskim, w latach 1309 - 1454 w rękach Krzyżaków: zachowane mury zewnętrzne zamku kamiennie-ceglanego, z końca XIV w., wielokrotnie niszczonego i odbudowanego, w otoczeniu fosa ze śladami podstawy mostu oraz pozostałości ziemne przedzamcza. W jeziorze odkryto znaleziska średniowiecznych militariów oraz elementy wystroju zamku.

Gościeradz: grodzisko wczesnośredniowieczne z zespołem 12-u zabytkowych dębów i dwóch lip („Gaj Wyczółkowskiego”).

Łąsko Wielkie - Wilcze: rejon miejsca bitwy z Krzyżakami w 1410 r.,

Miejsca związane z walkami w okresie II wojny światowej (np. pozycje obronne 9 Dywizji Piechoty na linii rynny jezior Byszewskich) i martyrologią żołnierzy oraz miejscowej ludności (cmentarze),

Miejsca związane z osobą artysty Leona Wyczółkowskiego:

1. Dwór w Gościeradzu,
2. Pomnik nagrobny na cmentarzu przykościelnym we Wtelnie;
3. Tablica na ścianie kościoła umieszczona w 50-ą rocznicę śmierci malarza, w 1986 r.

IV. Prawna ochrona kulturowa walorów historycznych gminy.

Miejsce ochrony zabytków w dokumentach programowych Gminy Koronowo.

O bogatych wartościach zabytkowych nie tylko samego miasta Koronowa, ale i gminy świadczy fakt, że aż w 31 sołectwach wyznaczone zostały obszary objęte strefami ochrony konserwatorskiej A, B, C i W, w których działania

inwestycyjne należy prowadzić zgodnie z przepisami i uzgadniać z Wojewódzkim Konserwatorem Zabytków. Strefy „A” występują w następujących sołectwach: Buszkowo, Byszewo, Gościeradz, Huta, Krąpiewo, Lucim, Łąsko Wielkie, Mąkowsko, Nowy Dwór, Nowy Jasiniec, Trzyczyn, Wierzchucin Królewski, Wiskitno, Wtelno, Witoldowo.

Najwięcej stref archeologicznych (W) występuje w sołectwach: Gościeradz, Nowy Jasiniec, Samociążek, Trzyczyn i Wtelno.

Rygorochronne stanowią czynnik pozytywny, gdyż nie tylko zwracają uwagę na walory dóbr kultury i bronią ich nienaruszalnej tożsamości, ale i dają gwarancję lepszego ich wyeksponowania i interpretacji.

Dokonanie ogólnej charakterystyki zasobu zabytków znajdujących się na terenie miasta i gminy Koronowo ma na celu określenie obiektów i zespołów obiektów, które należy chronić i otoczyć opieką. Skuteczna opieka nad zabytkami wymaga od samorządu, nie tylko wiedzy dotyczącej wartości zabytków zlokalizowanych na terenie, ale także dostrzegania występujących problemów i reagowania na pojawiające się zagrożenia.

W Studium uwarunkowań i kierunków zagospodarowania przestrzennego Miasta i Gminy Koronowo w dziale „Kierunki rozwoju” w pkt. 5. przedstawiono „Obszary i zasady ochrony dziedzictwa kulturowego i zabytków oraz dóbr kultury współczesnej.”

Przedstawiono w tym dokumencie następujące strefy ochrony konserwatorskiej:

Strefa "A" - strefa pełnej ochrony konserwatorskiej, obejmująca obszary szczególnie wartościowe, do bezwzględного zachowania.

Wytyczne konserwatorskie dla strefy "A":

1. Zachowanie zasadniczych proporcji wysokościowych zabudowy kształtujących sylwetę zespołu miejskiego,
2. Zachowanie rozplanowania ulic i placów z zachowaniem ich szerokości, przekroju, nawierzchni z utrzymaniem historycznych linii zabudowy oraz wysokości i proporcji budynków, geometrii dachów, materiałów wykończeniowych,
3. Zachowanie historycznego podziału działek lub nawiązanie do dawnych podziałów,
4. Zachowanie zabudowy historycznej, jej konserwacja i rewaloryzacja,
5. Zachowanie, konserwacja i rewaloryzacja historycznej zieleni,
6. Dostosowanie nowej zabudowy do historycznej, z nawiązaniem form współczesnych do lokalnej, wartościowej tradycji architektonicznej oraz dążenie do likwidacji obiektów dysharmonizujących.

Na obszarze strefy "A" wymagane jest:

- a. Uzgadnianie z Wojewódzkim Konserwatorem Zabytków wszelkiej działalności inwestycyjnej, podziałów geodezyjnych, zmian sposobu użytkowania, prac ziemnych, remontów, modernizacji, adaptacji, uzupełnień zabudowy, zdobienia brył architektonicznych, wprowadzania małych form architektonicznych,

wprowadzania elementów reklamy wizualnej,

- b. Prowadzenie - na koszt inwestora - badań archeologicznych wyprzedzających wszelką działalność budowlaną.

W ramach strefy "A" konserwator zabytków może warunkować swoją akceptację wymogiem wykonania dodatkowych badań, dokumentacji, analiz itp. na koszt inwestora.

Strefa "B" - strefa ochrony konserwatorskiej, obejmująca obszar podlegający rygorom w zakresie utrzymania zasadniczych elementów istniejącej substancji o wartościach kulturowych oraz charakteru w skali nowej zabudowy. Strefa "B" jest równoznaczna ze strefą "OW" -obserwacji archeologicznej.

Wytyczne konserwatorskie dla strefy "B"

1. Zachowanie historycznego układu ulic, linii zabudowy, proporcji i wysokości zabudowy,
2. Zachowanie historycznego podziału działek,
3. Zachowanie zabudowy historycznej, jej konserwacja i rewaloryzacja,
4. Zachowanie, konserwacja i rewaloryzacja historycznej zieleni, parków i cmentarzy,
5. Dostosowanie nowej zabudowy do historycznej,
6. Usuwanie obiektów dysharmonizujących.

Na obszarze strefy "B" wymagane jest:

Uzgodnianie z Wojewódzkim Konserwatorem Zabytków: remontów, modernizacji, adaptacji, zmian sposobu użytkowania obiektów zabytkowych, uzupełnień zabudowy, wprowadzania małych form architektonicznych, wprowadzenia nowych inwestycji, prac ziemnych.

Strefa „E” - obejmuje obszar stanowiący zabezpieczenie właściwego eksponowania zespołu zabytkowego, głównie wyznacza tereny wyłączone spod zabudowy lub określa jej nieprzekraczalne gabaryty.

Wytyczne konserwatorskie dla strefy "E”:

1. Zabezpieczenie właściwego eksponowania zespołów zabytkowych wpisanych do rejestru zabytków,
2. Ochrona przed powstaniem dominant widokowych, jak budowle wielokondygnacyjne, czy wielkoformatowe tablice reklamowe,
3. Zachowanie historycznych relacji przestrzennych,
4. Ustalenie nieprzekraczalnych gabarytów i wysokości zabudowy nowowprowadzanej.

Na obszarze strefy "E" wymagane jest:

Wprowadzenie nowych inwestycji po uzyskaniu pozytywnej opinii Wojewódzkiego Konserwatora Zabytków.

Strefa „W” - strefa ochrony archeologicznej obejmująca obszary występowania stanowisk archeologicznych rozpoznanych i potencjalnych.

Wytyczne konserwatorskie dla strefy „W”: Na obszarze strefy dopuszcza się działalność inwestycyjną pod warunkiem przeprowadzenia wyprzedzających badań archeologicznych na koszt inwestora.

Na obszarze strefy "W" wymagane jest:

1. Wszelkie prace ziemne prowadzone w granicach strefy wymagają uzgodnienia z Wojewódzkim Konserwatorem Zabytków.
2. Szczegółowy zakres i rodzaj niezbędnych badań archeologicznych określony zostaje na etapie uzgodnienia projektu budowlanego i wydania decyzji. Egzemplarz dokumentacji badań archeologicznych podlega po ich zakończeniu nieodpłatnemu przekazaniu Wojewódzkiemu Konserwatorowi Zabytków.

Zgodnie z obowiązującymi ogólnie przepisami prawa wymaga się, aby:

1. każdy, kto przypadkowo znalazł przedmiot, co do którego istnieje przypuszczenie, iż jest on zabytkiem archeologicznym, jest obowiązany, przy użyciu dostępnych środków, zabezpieczyć ten przedmiot i oznakować miejsce jego znalezienia oraz niezwłocznie zawiadomić o znalezieniu tego przedmiotu właściwego wojewódzkiego konserwatora zabytków, a jeśli nie jest to możliwe, wójta gminy,
2. w trakcie prowadzenia robót budowlanych lub ziemnych, odkryty przedmiot, co do którego istnieje przypuszczenie, iż jest on zabytkiem, obowiązkowo: wstrzymać wszelkie roboty mogące uszkodzić lub zniszczyć odkryty przedmiot, następnie zabezpieczyć, przy użyciu dostępnych środków, ten przedmiot i miejsce jego odkrycia, oraz niezwłocznie zawiadomić o tym Wojewódzkiego Konserwatora Zabytków, a jeśli nie jest to możliwe, wójta gminy.

W ewidencji Wojewódzkiego Konserwatora Zabytków znajdują się następujące obiekty zabytkowe w strefach ochrony konserwatorskiej, usytuowane na terenie gminy Koronowo

SOLECTWO BUSZKOWO

1. zespół wiejski -strefa "B",

2. zespół kościelny (d.ewangelicki) -strefa "A",
3. wiadukt kolejowy i młyn wodny -strefa "A",
4. dwa cmentarze ewangelickie -strefy "B",
5. wiadukt kolejowy (drugi) -strefa "B",
6. stacja kolejowa -strefa "B" ,
7. stanowiska archeologiczne –strefa "W",
 - punkt osadniczy z okresu rzymskiego,
 - osadnictwo kultury amfor kulistych, kultury łużyckiej-pomorskiej, z okresu rzymskiego, późnośredniowieczne i nowożytny,
 - osada nowożytna,
 - osada kultury łużyckiej-pomorskiej,
 - punkt osadniczy z wczesnej epoki brązu, ślad osadnictwa kultury łużyckiej,
 - ślad osadnictwa z okresu rzymskiego, osada wczesnośredniowieczna, ślad osadnictwa z późnego średniowiecza,
 - osada kultury łużyckiej-pomorskiej i nowożytnej.

SOLECTWO BYSZEWO

1. zespół wiejski -strefa "B" i "C",
2. zespół kościelny -strefy "A", „B" i "C",
3. cmentarz rzymsko-katolicki -strefa "B".

SOLECTWO BYTKOWICE

1. cmentarz ewangelicki -strefa "B".

SOLECTWO DZIEDZINEK

1. zespół wiejski -strefa "B",
2. stanowiska archeologiczne -strefa "W",
 - punkt osadniczy okres rzymski,
 - punkt osadniczy z wczesnego średniowiecza, osada z późnego średniowiecza i nowożytna.

SOLECTWO GLINKI

1. dwór i kolonią mieszkaniową -strefa "B",
2. cmentarz ewangelicki -strefa "B",
3. cmentarz poepidemiczny -strefa "B",
4. stanowiska archeologiczne – strefa "W",
 - ślad osadnictwa z neolitu schyłkowego, punkt osadniczy nowożytny,
 - osada późnośredniowieczna,
 - ślad osadnictwa z mezolitu, punkt osadniczy z późnego średniowiecza i nowożytny,
 - punkt osadniczy kultury amfor kulistych.

SOLECTWO GOGOLIN

1. cmentarz ewangelicki -strefa "B",

2. zespół wiejski -strefa "B".

SOLECTWO GOGOLINEK

1. cmentarz ewangelicki -strefa "B".

SOLECTWO GOŚCIERADZ

1. zespół wiejski -strefa "B",
2. zespół dworsko-parkowy i folwark -strefa "A" i "B",
3. stanowiska archeologiczne -strefa "W",
 - osada kultury łużyckiej, ślad osadnictwa -wczesne średniowiecze, punkt osadniczy -późne średniowiecze,
 - osada późne średniowiecze,
 - ślad osadnictwa -mezolit, osada -późne średniowiecze,
 - cmentarzysko -kultura pomorska,
 - cmentarzysko -kultura pomorska i kultura grobów kloszowych.

SOLECTWO HUTA

1. zespół dworsko-parkowy -strefa "A",
2. cmentarz rodzinny -strefa "B",
3. zespół folwarczny -strefa "B".

MIASTO KORONOWO

1. zespół klasztorny cystersów -strefa "A" i "W",
2. kościół p.w. św. Andrzeja -filialny -strefa "A" i "W",
3. młyn wodny -strefa "A" i "W",
4. dzielnica starego miasta -"A" i "W",
5. cmentarz żydowski -strefa "A" i "W",
6. pałac Opata -strefa "A",
7. synagoga -strefa "A" i "W",
8. most kolejki wąskotorowej nad rzeką Brdą -strefa "A" i "W",
9. zespoły folwarczne: Iwickowo, Janowo i Lipinki -strefa "B",
10. obszar otaczający średniowieczny zespół urbanistyczny oraz zespół klasztorny cystersów -strefa "E",
11. stanowiska archeologiczne -strefa "W",
 - punkt osadniczy - kultura łużycko-pomorska,
 - osada kultury łużycko-pomorskiej,
 - osada kultury łużycko-pomorskiej, punkty osadnicze z okresu rzymskiego i czasów nowożytnych,
 - osada kultura łużycka-pomorska, punkty osadnicze z XI-XII w i późnośredniowieczna,
 - ślad osadnictwa kultura pucharów lejkowatych, osada kultura łużycko-pomorska, punkt osadniczy okres rzymski,
 - domniemane grodzisko późnośredniowieczne,
 - ślad osadnictwa późnośredniowiecznego, osada okres nowożytny,

- osada kultury łużycko-pomorskiej, ślad osadnictwa okres rzymski, osada okres nowożytny,
- ślady osadnictwa łużycko-pomorskiego i z okresu rzymskiego,
- ślad osadnictwa kultury pucharów lejkowatych, osady kultury łużyckiej okresu rzymskiego,
- punkt osadniczy okres rzymski i nowożytny,
- ślady osadnictwa -mezolit, wczesna epoka brązu, osada okres rzymski.

SOLECTWO KRAPIEWO

1. zespół dworsko-park i folwarczny -strefa "A" i "B".

SOLECTWO LUCIM

1. zespół folwarczny z dworem -strefy "A" i "B",
2. zespół wiejski -strefa "B",
3. cmentarz ewangelicki -strefa "B",
4. wiadukt kolejowy -strefa "B",
5. stanowiska archeologiczne -strefa "W",
 - osady wczesnośredniowieczne i nowożytne,
 - punkt osadniczy kultury łużycko-pomorskiej, osady późnośredniowieczne i nowożytne,
 - ślad osadnictwa z epoki kamienia, osadnictwo kultury łużyckiej i nowożytna,
 - osady kultury łużycko-pomorskiej,
 - punkt osadniczy kultury łużycko-pomorskiej,
 - osady kultury łużycko-pomorskiej i nowożytne,
 - punkt osadniczy kultury łużycko-pomorskiej.

SOLECTWO ŁĄSKO MAŁE

1. cmentarz ewangelicki -strefa "B."

SOLECTWO ŁĄSKO WIELKIE

1. zespół wiejski -strefa "B",
2. zespół kościelny -strefa "A",
3. schyłkowo-neolityczne, osady,
4. cmentarz rzymsko-katolicki -strefa "B",
5. dwór -strefa "B",
6. stanowiska archeologiczne -strefa "W",
 - punkt osadniczy kultura pomorska,
 - ślad osadnictwa kultury amfor kulistych, osady kultury łużycko-pomorskiej,
 - punkt osadniczy kultury łużycko-pomorskiej, ślad nowożytny,
 - punkt osadniczy kultury łużycko-pomorskiej,
 - osada kultury amfor kulistych.

SOLECTWO MAKOWARSKO

1. zespół wiejski -strefa "B" i "G",
2. zespół kościelny -strefa "A",

3. zespół dworca PKP -strefa "B",
4. cmentarz rzymsko-katolicki -strefa "B",
5. cmentarz ewangelicki -strefa "B",
6. stacja kolejowa -strefa "B",
7. Rybkowo –zespół folwarczny -strefa "B",
8. Łakomowo -cmentarz ewangelicki - strefa "B",
9. Sokole-Kuźnica -cmentarz ewangelicki -strefa "B",
10. Wymysłowo -cmentarz ewangelicki -strefa "B",
 - stanowiska archeologiczne -*strefa "W"*,
 - punkt osadniczy kultura łużycko-pomorska,
 - punkty osadnicze kultury łużycko-pomorskiej i nowożytny,
 - osada kultura łużycko-pomorska,
 - osady kultury łużycko-pomorskiej, późnośredniowieczna i nowożytna,
 - osady kultury łużycko-pomorskiej, ślady osadnictwa średniowiecznego, osady nowożytne,
 - punkt osadniczy z wczesnego średniowiecza i osada nowożytna,
 - osada kultur wczesnej epoki brązu i osady kultur łużycko-pomorskiej,
 - osady kultur łużycko-pomorskiej, ślady osadnictwa z okresu rzymskiego wczesnego średniowiecza, osady późnośredniowieczne i nowożytne,
 - osady średniowieczne i nowożytne,
 - punkt osadniczy kultury łużyckiej,
 - ślady osadnictwa z epoki kamienia, kultury łużycko-pomorskiej, z okresu rzymskiego, z wczesnego średniowiecza, osady późnośredniowieczna i nowożytna
 - osada kultury łużyckiej i nowożytna,
 - punkt osadniczy kultury łużycko-pomorskiej,
 - 24.śląd osady neolitycznej, kultura amfor kulistych, kultury łużyckiej, osada z okresu rzymskiego i nowożytna.

SOLECTWO NOWY DWÓR

1. zespół dworsko-parkowy i folwark -strefa "A",
2. gorzelnia -strefa "A",
3. cmentarz ewangelicki -strefa "B".

SOLECTWO NOWY JASINIEC

1. zespół wiejski - strefa "B" i "G",
2. cmentarz ewangelicki - strefa "B",
3. ruiny zamku i przedzamcze -strefa "A",
4. stanowiska archeologiczne -strefa "W",
 - osada późne średniowiecze -okres nowożytny,
 - punkty osadnicze -epoka kamienia, kultura łużycka i późne średniowiecze,

- punkt osadniczy -epoka kamienia, późne średniowiecze,
- cmentarzysko -kultura łużycka,
- osada -późne średniowiecze -okres nowożytny,
- punkty osadnicze -kultura łużycka, wczesne średniowiecze,
- osada -późne średniowiecze,
- punkty osadnicze -epoka kamienia, okres rzymski, wczesne średniowiecze, późne średniowiecze,
- punkty osadnicze -wczesne i późne średniowiecze,
- obozowisko -paleolit schyłkowy –mezolit.

SOLECTWO OKOLE

1. dwa cmentarze ewangelickie –strefy "B".

SOLECTWO OSIEK

1. zespół wiejski -strefa "B" stanowiska archeologiczne -strefa "W",
2. ślad osadnictwa z mezolitu, osada kultury łużycko-pomorskiej.

SOLECTWO POPIELEWO

1. zespół wiejski -strefa "B",
2. cmentarz ewangelicki -strefa "B".

SOLECTWO SALNO

1. cmentarz poepidemiczny -strefa "B",
2. zespół wiejski -strefa "B".

SOLECTWO SAMOCIĄŻEK

1. cmentarz ewangelicki, strefa "B" stanowiska archeologiczne -strefa "W",
2. obozowisko -paleolit schyłkowy, osady -kultura łużycka, późne średniowiecze.

SOLECTWO SITOWIEC

1. zespół dawnego kościoła ewangelickiego - strefa "B",
2. cmentarz ewangelicki -strefa "B",
3. stanowiska archeolog. -strefa "W",
 - osady z okresu rzymskiego i wczesnego średniowiecza,
 - ślady osadnictwa z mezolitu, neolitu, osady kultury łużyckiej, z okresu rzymskiego i wczesnego średniowiecza,
 - ślady osadnictwa mezolitycznego, kultury łużyckiej z okresu rzymskiego,
 - punkty osadnicze kultury łużyckiej, okresu rzymskiego i wczesnego średniowiecza",
 - punkt osadniczy kultury łużycko-pomorskiej i osada wczesnośredniowieczna,
 - ślad osadnictwa mezolitycznego i punkt osadniczy z okresu rzymskiego,
 - punkt osadniczy kultury łużycko-pomorskiej.

SOLECTWO SKARBIEWO

1. cmentarz ewangelicki, strefa "B".

SOLECTWO STARY DWÓR

1. cmentarz ewangelicki -strefa "B",
2. zespół wiejski -strefa "B",
3. Bieskowo -zespół folwarczny -strefa "B".

SOLECTWO STARY JASINIEC

1. cmentarz ewangelicki -strefy "B".
2. cmentarz choleryczny -strefy "B".

SOLECTWO TRYSZCZYN

1. zespół wiejski -strefa "B",
2. cmentarz ewangelicki -strefa "B",
3. cmentarz -strefa "B",
4. Morzewiec -park podworski i zespół folwarczny, strefa "A" i "B" ,
5. stanowiska archeologiczne -strefa "W"
 - ślad osadnictwa - epoka brązu, punkt osadniczy -wczesne średniowiecze,osada - późne średniowiecze,
 - osada –średniowiecze,
 - obozowisko - paleolit schyłkowy, osada -kultura pucharów lejkowatych, kultura łużycka, punkt osadniczy - późne średniowiecze,
 - obozowisko - mezolit, osada - kultura łużycka,
 - punkty osadnicze - neolit, późne średniowiecze.

SOLECTWO WIERZCHUCIN KRÓLEWSKI

1. zespół wiejski -strefa "B",
2. zespół kościelny -strefa "A",
3. cmentarz ewangelicki i rzymsko-katolicki -strefa "B",
4. stacja PKP -strefa "B".

SOLECTWO WIĘZOWNO

1. cmentarz ewangelicki -strefa "B",
2. zespół dworski -strefa "B".

SOLECTWO WILCZE

1. cmentarz ewangelicki -strefa "B",
2. zespół wiejski -strefa "B",

Wilcze Gardło –zespół leśniczówki -strefa "B" stanowiska archeolog. –strefa "W"

- ślad osadnictwa mezolitycznego, osada i cmentarzysko kultury pomorskiej, punkt osadniczy – nowożytny,
- ślad osadnictwa mezolitycznego, osady kultury łużycko-pomorskiej, osady z okresu rzymskiego, punkt osadniczy wczesnośredniowieczny, osady późnośredniowieczne i nowożytne,
- osada kultury łużyckiej, ślad osadnictwa z okresu rzymskiego i wczesnego średniowiecza, osady późnośredniowieczna i nowożytna,
- ślad osadnictwa neolitycznej kultury pucharów lejkowatych, punkt osadniczy kultury łużycko-pomorskiej, osada nowożytna,

SOLECTWO WISKITNO

1. park podworski -strefa "A",
2. zespół folwarczny z kolonią mieszkaniową -strefa "B",
3. cmentarz ewangelicki -strefa "B",
4. zespół wiejski -strefa "B".

SOLECTWO WTELNO

- zespół wiejski, strefa "B" -zespół kościelny, strefa "A" -dwa cmentarze ewangelickie, strefy "B",
Wtlenko -zespół dworski, strefa "B"
- stanowisko archeologiczne Wtelno: cmentarzysko epoka żelaza, strefa "W"
- stanowisko archeologiczne Wtelno: punkty osadnicze -epoka żelaza, późne średniowiecze, strefa "W"
- stanowisko archeologiczne Wtelno: ślad osadnictwa -epoka żelaza, osada -późne średniowiecze. strefa "W"
- stanowisko archeologiczne Wtelno, ślad osadnictwa -epoka kamienia, osada -późne średniowiecze, strefa "W".

SOLECTWO WITOLDOWO

1. zespół dworsko parkowy, strefa "A" i "B" -cmentarz ewangelicki, strefa "B".

5.2.2. ZABYTKI NIERUCHOME OBJĘTE PRAWNYMI FORMAMI OCHRONY.

Charakteryzując zasoby zabytków znajdujących się na terenie miasta i gminy Koronowo podzielono je wg wspomnianych klasyfikacji na zabytki nieruchome, zabytki ruchome i archeologiczne. W literaturze przedmiotu zabytki nieruchome dzieli się, z uwagi na ich znaczenie oraz formę ochrony i opieki, na cztery zasadnicze części:

1. Obiekty objęte szczególną ponadnarodową ochroną sprawowaną poprzez wpis na Listę Światowego Dziedzictwa Kulturowego i Naturalnego UNESCO.
2. Zabytki objęte krajowymi prawnymi formami ochrony, do których zaliczamy:
 - a) uznanie za pomnik historii
 - b) utworzenie parku kulturowego,
 - c) wpis do rejestru zabytków,
 - d) ustanowienie ochrony w miejscowym planie zagospodarowania przestrzennego.
3. Obiekty zabytkowe wpisane w ewidencji zabytków (gminnej, powiatowej, wojewódzkiej).
4. Pozostałe obiekty nigdzie nie zakwalifikowane, a godne zauważenia i objęcia opieką.

Pomniki historii i parki kultury.

Miasto Koronowo nie posiada obiektów o nadzwyczajnym znaczeniu w skali globu lub kraju, takich jak zabytkowe obiekty, czy zespoły wpisane na Listę Światowego Dziedzictwa Kulturowego UNESCO oraz Listę Pomników Historii. Również do chwili obecnej na terenie miasta nie został utworzony żaden park kulturowy. Na terenie miasta i gminy Koronowo znajdują się 34 obiekty wpisane do Rejestru Zabytków i 529 obiektów w ewidencji zabytków.

Ochrona ustalona w planach zagospodarowania przestrzennego:

Kolejną omawianą formą ochrony zabytków jest ustanowienie ochrony zabytków w miejscowym planie zagospodarowania przestrzennego. Miasto i Gmina Koronowo na dzień opracowania niniejszego programu nie posiada, dla całego miasta, aktualnego miejscowego planu zagospodarowania przestrzennego. Dysponuje jedynie Studium uwarunkowań i kierunków zagospodarowania przestrzennego miasta i gminy Koronowo, które obecnie jest aktualizowane oraz miejscowe plany zagospodarowania przestrzennego dla poszczególnych obszarów miasta i gminy.

W Ustawie z dnia 23 lipca 2003 r. o ochronie zabytków i opiece nad zabytkami (art.19.1) wymienione zostały zabytki, które należy uwzględnić przy opracowywaniu studium uwarunkowań i kierunków zagospodarowania przestrzennego miasta i gminy oraz miejscowego planu zagospodarowania przestrzennego. Są to zabytki nieruchome wpisane do rejestru zabytków wraz z ich otoczeniem oraz inne zabytki nieruchome, znajdujące się w Gminnej ewidencji zabytków oraz parki kulturowe.

Formy ochrony zabytków.

Ustawa z dnia 23 lipca 2003 r. o ochronie zabytków i opiece nad zabytkami określa takie formy ochrony jak:

- a. wpis do rejestru zabytków, prowadzonego przez Wojewódzkiego Konserwatora Zabytków,
- b. uznanie za pomnik historii, czyli zabytek nieruchomy wpisany do rejestru,
- c. utworzenie parku kulturowego, którego celem jest ochrona krajobrazu kulturowego, ale także zachowanie charakterystycznych terenów z zabytkami nieruchomymi miejscowej tradycji budowlanej i osadniczej,
- d. ustalenie ochrony w miejscowym planie zagospodarowania przestrzennego (Art. 7), którego projekt konsultowany jest z Wojewódzkim Konserwatorem Zabytków,
- e. sporządzenie Studium Uwarunkowań i Kierunków Zagospodarowania Przestrzennego jest swoistym aktem kierownictwa wewnętrznego określającym politykę przestrzenną gminy.

Na podstawie ustawy o ochronie zabytków i opiece nad zabytkami każda gmina prowadzi Gminną Ewidencję Zabytków, która stanowi podstawę do sporządzenia Programu Opieki nad Zabytkami. Ewidencję tę prowadzi się w formie zbioru kart adresowych zabytków nieruchomych z terenu gminy, objętych Wojewódzką Ewidencją Zabytków (Art. 21 i 22, Dz. U. z 2003 r. Nr 162, poz. 1568 z późn. zm.). Zabytki umieszczone w takim rejestrze zyskują podstawę prawną do objęcia ich odpowiednią ochroną w formie zapisu w studium uwarunkowań i kierunków zagospodarowania przestrzennego.

Na mocy art. 5 ustawy właściciel lub posiadacz zabytku powinien zapewnić warunki:

- naukowego badania i dokumentowania zabytku,
- prowadzenia prac konserwatorskich, restauratorskich i robót budowlanych przy zabytku,
- zabezpieczenia i utrzymania zabytku oraz jego otoczenia w jak najlepszym stanie,
- korzystania z zabytku w sposób zapewniający trwałe zachowanie jego wartości,
- popularyzowania i upowszechniania wiedzy o zabytku oraz jego znaczeniu dla historii i kultury.

Ustawa z dnia 23 lipca 200 r. o ochronie zabytków i opiece nad zabytkami (oprócz obowiązków tj.: prowadzenia gminnej ewidencji zabytków, uwzględniania ochrony zabytków przy sporządzaniu strategii rozwoju, studiów uwarunkowań i miejscowych planów zagospodarowania przestrzennego) w art. 87 przewiduje również obowiązki gminy dotyczące sporządzenia i uchwalenia Gminnego Programu Opieki nad Zabytkami.

Winien on być:

- opracowany na okres 4 lata,
- przyjęty przez radę gminy, po konsultacji z Wojewódzkim Konserwatorem Zabytków,
- ogłoszony w wojewódzkim dzienniku urzędowym,
- realizowany przez burmistrza miasta i gminy.

Ustawa z dnia 8 marca 1990 r. o samorządzie gminnym określa zadania własne gminy. Godne uwagi są tu kwestie:

- ładu przestrzennego, ochrony środowiska oraz gospodarki wodnej,

- kultury, w tym bibliotek gminnych oraz ochrony zabytków i opieki nad nimi,
- cmentarzy gminnych,
- promocji gminy.

Jednym z **najcenniejszych zabytków miasta Koronowa jest średniowieczny układ urbanistyczny**. Cenną wartością kulturową miasta są liczne pomniki poświęcone postaciom związanym z Koronowem i z jego regionem. Inną grupę obiektów świadczących o historii miasta stanowią pamiątkowe głązy kamienne z tablicami oraz inne tablice pamiątkowe montowane na budynkach i kościołach dla upamiętnienia wydarzeń z historii miasta i gminy. Godnym zauważenia i objęcia opieką są przydrożne kapliczki, krzyże i pomniki kultu religijnego znajdujące się na terenie miasta i gminy. Stan zachowania tych obiektów jest ogólnie dobry, wymaga jednak zabiegów konserwatorskich. W tym zakresie miasto w ostatnich latach, corocznie przywraca blask dawnej świetności pomnikom najbardziej dotkniętym destrukcją. Opracowanie kompleksowego programu renowacji wraz z ich inwentaryzacją stanowiłoby ważny element w Lokalnym Programie Rewitalizacji.

Zabytki nieruchome o szczególnym znaczeniu dla dziedzictwa narodowego zlokalizowane na terenie gminy Koronowo to przede wszystkim:

Koronowo:

Zespół pocysterski pochodzący z końca XIII w. lub z pierwszej połowy XIX w. Wzniesiony lub zaprojektowany był prawdopodobnie przez mistrza Theodoricusa. Wielokrotnie odbudowywany po zniszczeniach w wojnach z Krzyżakami i Szwecją. W 1819 r. po kasacie zakonu budynki klasztorne zostały przekształcone w istniejące do dnia dzisiejszego więzienie.

W skład zespołu wchodzi:

1. Kościół parafialny pw. Wniebowzięcia Najświętszej Marii Panny, ul. Bydgoska 23, XIV, XVIII w., gotycka bazylika przebudowana częściowo w stylu barokowym z licznymi kaplicami bocznymi; prezbiterium. Nawy boczne przykrywają gotyckie sklepienia, w pozostałych częściach sklepienia barokowe. Kościół posiada bogate, barokowe wyposażenie, w tym obrazy Bartłomieja Strobla i fragmenty polichromii gotyckich. Kościół reprezentuje najwyższy poziom umiejętności cystersów w budownictwie i rzemiośle. Obiekt powstawał etapami, stąd prezentuje trzy style: gotycki, barokowy i rokokowy. Budynki klasztorne należące do zespołu klasztornego wybudowano w tym samym okresie, nawiązują one do historii związanej z osiedleniem się cystersów na ziemi pomorskiej ok. 1288 r. i z historią założenia klasztoru koronowskiego.
2. Budynek klasztorny, XVII/XVIII w., barokowy, murowany, w 1819 r. przebudowany na więzienie. Zabudowania klasztorne obecnie nie są dostępne, ze względu na mieszczące się w nich więzienie. Złożony z trzech skrzydeł dwutraktowych, wzniesionych wokół prostokątnego wirydarza i z czwartego skrzydła jednoraktowego, stanowiącego krużganek, przyległy do bocznej nawy prezbiterium kościoła.
3. Pałac Opata, Zbudowany XVII/XVIII w., barokowy, murowany, otynkowany. Po kasacie zakonu włączony do zespołu więzienia. Obecnie w budynku mieszczą się mieszkania.

4. Kościół filialny pw. Św. Andrzeja zbudowany w latach 1382-1396 w stylu gotyckim, a następnie przebudowany w renesansie i baroku. Kościół posiada barokowo – rokokowe wyposażenie. Świątynia usytuowana jest we wschodniej części starego miasta.

Byszewo:

1. Kościół parafialny pw. Świętej Trójcy z ok. 1651 r. rozbudowany z wcześniejszego z XV lub XVI w. przez opata koronowskiego Jana K. Czołchańskiego. Przebudowany w 2 poł. XVIII w. m.in. przez dodanie kaplic, założenie sklepień w nawie i hełmu na wieży. Manierystyczny w tradycjach gotyckich z elementami barokowymi oraz z rokokowym wystrojem wnętrza.

Mąkowarsko:

1. Kościół parafialny pw. Św. Wawrzyńca zbudowany w latach 1790-1791, powiększony i przekształcony w końcu XIX w. Ołtarz główny barokowy z początku XVIII w.

Wtelno:

1. Kościół parafialny pw. Św. Michała Archaniola zbudowany w l.1785-1787 z fundacji opata koronowskiego Antoniego Jana Chrzastowskiego, przedłużony w 1863 r. ku zachodowi i powiększony o kaplice, w 1908 r. uzupełniony o neobarokową kwadratową wieżę. Wyposażenie rokokowe.

5.2.3. ZABYTKI RUCHOME.

Rejestr Zabytków Ruchomych prowadzony jest podobnie jak Rejestr Zabytków Nieruchomych przez Wojewódzkiego Konserwatora Zabytków.

Do rejestru wpisuje się zabytek ruchomy na podstawie decyzji wydanej przez Wojewódzkiego Konserwatora Zabytków na wniosek właściciela tego zabytku. Wojewódzki Konserwator Zabytków może wydać z urzędu decyzję o wpisie zabytku ruchomego do Rejestru w przypadku uzasadnionej obawy zniszczenia, uszkodzenia lub nielegalnego wywiezienia zabytku za granicę. Do Rejestru nie wpisuje się zabytków wpisanych do inwentarza muzeum lub wchodzącego w skład narodowego zasobu bibliotecznego.

Zabytki ruchome z terenu Miasta i Gminy Koronowo wpisane do Rejestru Zabytków Województwa Kujawsko – Pomorskiego to głównie wyposażenie kościołów, na które składają się ołtarze główne, ołtarze boczne, ambony, chrzcielnice, obrazy i naczynia liturgiczne. Wyposażenie to odznacza się z reguły bardzo wysokim poziomem artystycznym oraz historycznym. Zabytków w zbiorach muzealnych brak

Zabytki ruchome wpisane do rejestru:

Byszewo - Parafia Rzymsko-Katolicka pw. Św. Trójcy

(25 obrazów)

(4 portrety trumienne i 15 tablic herbowych)

Łasko Wielkie - Kościół p.w. św. Anny.

(25 obiektów)

Ołtarz główny (3 obrazy, 3 rzeźby)

Ołtarz boczny (2 obrazy)

Ołtarz boczny lewy (2 obrazy), 2 rzeźby), ambona, rzeźba, organy, chrzcielnica

Mąkowarsko - Parafia Rzymsko-Katolicka pw. Wawrzyńca

(23 obiekty)

Wtelno - Parafia Rzymsko-Katolicka pw. Św. Michała Archanioła

(41 obiektów)

Koronowo - Parafia Rzymsko-Katolicka pw. Wniebowstąpienia NMP

(84 obiektów)

Wierzchucin Królewski - Parafia Rzymsko-Katolicka pw. Św. Apost. Piotra i Pawła

Zabytki ruchome o szczególnym znaczeniu dla dziedzictwa narodowego zlokalizowane na terenie gminy Koronowo to m.in:

Byszewo – kościół p.w. Świętej Trójcy.

Romańska chrzcielnica, obraz Matki Boskiej z Dzieciątkiem gotycki z XV w., krucyfiks późnogotycki z XVI w., 4 portrety trumienne, 15 tarcz herbowych z ok. 1670 r., barokowe, barokowe i rokokowe ołtarze i rzeźby świętych.

Koronowo – kościół p.w. Wniebowzięcia Najświętszej Marii Panny.

Ołtarz główny z obrazem wniebowzięcia NMP z 1647 r., wyk. Bartłomiej Strobel., barokowo-rokokowy wystrój i wyposażenie rzeźbiarskie i malarskie kościoła.

Koronowo – kościół p.w. Św. Andrzeja.

Renesansowy obraz Matki Boskiej z Dzieciątkiem (XVI/XVI w.), rokokowe i barokowe ołtarze, obrazy, feretrony i rzeźby, barokowa ambona.

Łasko Wielkie – Kościół p.w. Św. Anny.

Rokokowe wyposażenie kościoła z 2 poł. XVIII w.

Mąkowarsko – kościół p.w. Św. Wawrzyńca

Barokowy ołtarz główny p.w. Św. Trójcy z XVII/XVIII w, barokowe rzeźby świętych z pocz. XVIII w

Wtelno - kościół p.w. św. Michała Archanioła

Rokokowe ołtarze i rzeźby świętych.

Wierzchucin Królewski – kościół p.w. śś. Apostołów Piotra i Pawła

Rokokowe wyposażenie kościoła, ołtarze, rzeźby świętych.

5.2.4 ZABYTKI ARCHEOLOGICZNE.

Obszar miasta i gminy Koronowo został rozpoznany pod względem archeologicznym w ramach Archeologicznego Zdjęcia Polski (AZP).

Badania powierzchniowe wykonano także na terenie miasta, rejestrując szereg stanowisk na obszarach niezabudowanych, dostępnych do badań terenowych.

W ramach AZP wykonano kwerendy archiwalne dla całego terenu. Dostępne w literaturze i archiwach informacje o znaleziskach archeologicznych z terenu miasta i gminy zostały uwzględnione w odrębnych opracowaniach dostępnych w zbiorach urzędu konserwatorskiego.

Na terenie miasta i gminy Koronowo znajduje się 1293 stanowisk archeologicznych, z czego w Buszkowie – 61, Byszewie – 19, Bytkowicach – 5, Dziedzinku – 31, Glinkach – 19, Gogolinie – 31, Gogolinku – 12, Gościeradzu – 124, Hucie – 37, Koronowie – 80, Krąpiewie – 22, Lucimiu – 80, Łasku Małym – 31, Łasku Wielkim – 28, Mąkowarsku – 137, Nowym Dworze 23, Nowym Jasińcu – 31, Okolu – 39, Osieku – 17, Popielewie – 9, Salnie – 29, Samociążku – 35, Sitowcu – 40, Skarbiewie – 6, Starym Dworze – 53, Starym Jasińcu – 21, Tryszczynie – 45, Wierzchucinie Królewskim – 72, Więżownie -27, Wilczu – 59, Wiskitnie – 37 i Wtelnie – 25.

W stanowiskach archeologicznych na terenie gminy Koronowo zaobserwowano działalność człowieka i dokonano szeregu odkryć ze wszystkich epok od najwcześniejszych po czasy nowożytne: od epoki kamiennej, paleolitu, mezolitu, neolitu, kultury pucharów lejkowatych, amfor kulistych, epoki brązu, kultury łużyckiej, pomorskiej, okresu halsztackiego, lateńskiego, rzymskiego, średniowiecza i czasów nowożytnych.

5.2.5 DZIEDZICTWO NIEMATERIALE.

Ważną częścią dziedzictwa kulturowego jest dziedzictwo niematerialne, aktywizujące i integrujące lokalną społeczność. W wielu miejscowościach stałym jego elementem są tradycje związane z odpustami i pielgrzymkami. Większość z nich jest związana z Sanktuarium Maryjnym w Byszewie. Kontynuowane są także przez niektóre wsie dożynki parafialne. Z wieloma miejscowościami związane są także legendy dotyczące ich powstania lub charakterystycznych postaci i wydarzeń. Ich ponownemu przypomnieniu i zaktualizowaniu służyłoby wznowienie publikacji Towarzystwa Ziemi Koronowskiej „Wiedzmy z Grabiny i inne legendy koronowskie” z 1993 r.

Bardzo ważnym elementem w historii Koronowa jest nawiązanie do wielowiekowej działalności Cystersów. Podniesiona w ostatnich latach wiedza historyczna przyczyniła się do rekonstrukcji zwyczajów, w tym do organizacji festynu cysterskiego połączonego z inscenizacją bitwy pod Koronowem z 1410 r.

Znaczenie lokalnej tożsamości wynika także z wiedzy na temat etymologii – pochodzenia nazw wsi na terenie gminy Koronowo. Często wnikliwa analiza odsłania genezę, charakter i typ wielu osad.

Rolniczy charakter okolic Koronowo i pewna specyfika upraw przed laty umożliwia np. odtworzenie zapomnianych upraw, np. kminku czy kolendry, część minionego dziedzictwa niematerialnego okolicznych wsi.

Staropolskie obyczaje na terenie gminy kultywują liczne placówki kulturalne. Jedną z nich jest Dom Ludowy w Lucimiu, gdzie od końca lat 70. XX w. podejmowane są działania związane ze wsią, domem i przyrodą oraz tworzone są mechanizmy powstawania współczesnej sztuki ludowej. Realizowany jest też proces odtwarzania dawnej obrzędowości, gdzie m.in. mieszkańców tej wsi, w domach odwiedzają kolędnicy.

W okresie międzywojennym dużą popularnością cieszyły się spływy Brdą z Koronowa do Bydgoszczy. Tradycje międzywojennych spływów flisackich podobne do spływów Dunajcem tratwami pomimo zmienionych walorów Brdy mogłyby w zmienionej formie stać się atrakcyjnym elementem nawiązującym do zwyczajów wodniackich.

Dwa ważne aspekty minionego dziedzictwa niematerialnego i materialnego związane są z Gościeradzem. W 1922 r. Leonowi Wyczółkowskiemu przekazany został dworek w Gościeradzu. W latach 1931-1934 wybudowano nowy parterowy budynek, w którym artysta zamieszkiwał do śmierci w 1936 r.

Pochowany został na cmentarzu w nieodległym Wtelnie. Jego twórczość artystyczna prezentującą bogactwo okolicznej przyrody stwarza dogodne warunki do nawiązania tej dziedziny sztuki, np. w formie plenerów malarskich. Miasto Koronowo posiada bardzo dogodne warunki krajobrazowo-kulturowe, które mogłoby - nie tylko skali województwa kujawsko-pomorskiego - ale i w skali kraju, stać się drugim „Kazimierzem nad Brdą”.

Równie ważnym, lecz mniej znanym są dawne tradycje związane z wydobywaniem węgla brunatnego w okolicach Gościeradza tj. część wsi Gościeradz – Kopalnia. Jej początki sięgają 1856 r. Przypomnienie tego miejsca i historii wzbogaciłoby obecne niematerialne zasoby dziedzictwa kulturowego gminy Koronowo.

5.3. ZABYTKI OBJĘTE PRAWNYMI FORMAMI OCHRONY - WYKAZ OBIEKTÓW NIERUCHOMYCH WPISANYCH DO REJESTRU.

Buszkowo

Most kolejowy nad rzeka Kamionką, 1909 r., nr rej. A/421 z dnia 17.07.1997 r.

Byszewo

Kościół parafialny p.w. św. Trójcy, 1663 r., 2 poł. XVIII w., nr rej. A/1635 z dnia 4.03.1931 r.

Cmentarz przy kościele, 2 poł. XVII w. – 1 poł. XIX w., nr rej. A/1633/1-4 z 10.05.2013 r.

Dzwonnica, XVIII/XIX w. nr rej. j.w.

Brama z elementami ogrodzenia, XVIII/XIX w., nr rej. j.w.

Spichrz plebański, k. XVIII w., nr rej. j.w.

Gościeradz

Założenie dworsko - parkowe: nr rej. A/1061 z dnia 21.02.1996 r.

Dwór, 1931-34

Park , 2 poł. XIX w.

Huta

Założenie dworsko - parkowe: nr rej. A/1045, z dnia 15.05.1991 r.

Dwór, ok. poł. XIX w.

Park, ok. poł. XIX w.

Stajnia, 1897 r.

Gorzelnia, 1897 r.

Koronowo

Dzielnica starego miasta, nr rej. A/1418 z dnia 16.09.1957 r.,

Koronowo

Poklasztorny kościół cystersów, ob. parafialny p.w. Wniebowzięcia NMP, XIV w., 1687 r., nr rej.

A/1621 z dnia 4.03.1931 r.

Koronowo

Kościół filialny p.w. św. Andrzeja, k. XIV w., XVI w., nr rej. A/1622 z dnia 4.03.1931 r.

Koronowo

Pałac Opata, ob. dom mieszkalny, ul. Klasztorna 1, XVII/XVII w., nr rej. A/873 z dnia 24.04.1995 r.

Koronowo

Synagoga, od 1938 r. Towarzystwo Gimnastyczne „Sokół”, Szkolna 6, 1858 r. ul. nr rej. A/1060 z dnia 24.06.1996 r.

Koronowo

Cmentarz żydowski, ul. Kotomierska, poł. XIX w., nr rej. A/1289 z dnia 3.01.1990 r.

Koronowo

Most kolejki wąskotorowej nad rzeką Brdą, 1895 r., nr rej. A/1422 z dnia 21.07.1997 r.

Koronowo

Ratusz, 2 poł. XIX w. , 1913-16, nr rej. A/1603 z 2.12.2011 r.

Koronowo

Młyn wodny „Diabelski Młyn”, 1920 r., nr rej. A/1142 z dnia 3.04.1957 r.

Krapiewo

Założenie dworsko - parkowe: nr rej. A/1423 z dnia 5.06.1987 r.

Dwór, (ruina)

Spichlerz, (nie istnieje)

Park, 2 poł. XIX w.

Lucim

Dwór, XVIII w., nr rej. A/1151 z dnia 1985 r.

Łąsko Wielkie

Zespół kościoła parafialnego-

Kościół parafialny p.w. św. Anny, 1765-1772, nr rej. A/756 z dnia 4.03.1931 r.

Dzwonnica, poł. XIX w., nr rej. A/1576/1-3 z dn. 10.12.2010 r.

Cmentarz przykościelny, poł. XIX w., nr rej. j.w.

Ogrodzienie cmentarza, 2 poł. XIX w., nr rej. j.w.

Mąkowarsko

Kościół parafialny p.w. św. Wawrzyńca, 1790-91, 1910-15, nr rej. A/188/1-2 z 23.08.2004 r

Cmentarz przykościelny, nr rej. j.w.

Nowy Jasiniec

Ruiny zamku, XIV w., poł. XVI w., nr rej. A/761 z dnia 18.10.1934 r.

Wierzchucin Królewski

Kościół parafialny p.w. św.św. Piotra i Pawła, 1929-30, nr rej. A/1546 z dn. 1.12.2009 r.

Wtelno

Kościół parafialny p.w. św. Michała Archanioła, 1785 r., 1863 r., 1908 r., nr rej. A/778 z dnia 8.06.1955 r.

5.4. WYKAZ OBIEKTÓW NIERUCHOMYCH WPISANYCH DO GMIENNEJ EWIDENCJI ZABYTKÓW.

SPIS GMINY KORONOWO

BIESKOWO

1. Zespół dworski, dwór
2. Zespół dworski, spichlerz dworski
3. Zespół dworski, park

BUSZKOWO

4. Kościół ewangelicki, ob. rzym-kat. pw. Świętego Ducha
5. Cmentarz katolicki
6. Cmentarz ewangelicki
7. Cmentarz II wojny światowej
8. Kapliczka MB
9. Nr 1, dom
10. Nr 6, dom
11. Nr 19, dom
12. Nr 20, zagroda, dom
13. Nr 20, zagroda, budynek gospodarczy
14. Nr 30, dom
15. Nr 38, (d. nr 53), szkoła
16. Nr 48, zagroda, dom
17. Nr 48, zagroda, budynek gospodarczy
18. Nr 48, zagroda, stodoła
19. Młyn wodny
20. Most kolejowy nad Kamionką

BYSZEWO

21. Zespół kościoła pw. św. Trójcy, plebania
22. Zespół kościoła, organistówka, ob. dom nr 2
23. Zespół kościoła, dom parafialny, ob. dom nr 3
24. Nr 5, dom

BYTKOWICE

25. Cmentarz ewangelicki

DZIEDZINEK

- 26. Nr 3, dom
- 27. Nr 7, dom
- 28. Nr 8, dom
- 29. Dom, ob. szkoła

GLINKI

- 30. Cmentarz ewangelicki
- 31. Cmentarz choleryczny
- 32. Kapliczka MB
- 33. Nr 3, dom
- 34. Nr 5, dom
- 35. Nr 7, dom
- 36. Nr 8, dom
- 37. Nr 9, dom
- 38. Nr 13, dom, ob. szkoła
- 39. Nr 14, dwór
- 40. Nr 17, szkoła, ob. budynek mieszkalny
- 41. Nr 19, zagroda, dom
- 42. Nr 19, zagroda, budynek gospodarczy

GOGOLIN

- 43. Cmentarz ewangelicki
- 44. Pastorówka, ob. budynek mieszkalny nr 10
- 45. Szkoła ewangelicka, ob. świetlica

GOGOLINEK

- 46. Cmentarz ewangelicki
- 47. Nr 13, dom

GOŚCIERADZ

- 48. Kapliczka NPSJ
- 49. Kapliczka MB

- 50. ul. Bydgoska nr 9, mleczarnia
- 51. ul. Bydgoska nr 12 (d. nr 3), dom
- 52. ul. Szkolna nr 2, szkoła

HUTA

- 53. Kapliczka MB
- 54. Cmentarz rodowy w parku dworskim
- 55. Nr 16, dom
- 56. Nr 24, dom

KORONOWO

ul. Bydgoska

- 57. Nr 1, dom
- 58. Nr 6, dom
- 59. Nr 7, zespół młyna, dom młynarza
- 60. Nr 7, zespół młyna, budynek gospodarczy
- 61. Nr 7, zespół młyna, młyn wodny
- 62. Nr 7, zespół młyna, spichlerz
- 63. Nr 7, zespół młyna, kaszarnia (magazyn produktów)
- 64. Nr 7, zespół młyna, jaz wodny
- 65. Nr 8, dom
- 66. Nr 9, dom
- 67. Nr 10, dom
- 68. Nr 12, dom
- 69. Nr 15, dom
- 70. Nr 17, dom
- 71. Nr 18, dom
- 72. Nr 20, dom
- 73. Nr 21, zespół młyna, dom zarządcy
- 74. Nr 21, zespół młyna, młyn
- 75. Nr 21, zespół młyna, magazyn produktów
- 76. Nr 21, zespół młyna, spichlerz
- 77. Nr 21, zespół młyna, magazyn pomocniczy
- 78. Nr 22, dom
- 79. Nr 23, zespół kościoła pw. WNMP, plebania

80. Nr 23, zespół kościoła pw. WNMP, budynek gospodarczy
81. Nr 23, zespół kościoła pw. WNMP, mur probostwa
82. Nr 24, dom
83. Nr 26, dom
84. Nr 28, dom
85. Nr 32, dom
86. Nr 27, klasztor cysterski, ob. więzienie
87. Nr 27b, zespół więzienia, budynek administracyjny
88. Nr 29, zespół więzienia, dom
89. Nr 31, zespół więzienia, dom
90. Nr 33, zespół więzienia, dom
91. Nr 35, zespół więzienia, dom
92. Zespół więzienia, mur klasztorny

ul. Dworcowa

93. Droga brukowana, fragment ulicy Dworcowej
94. Nr 1, poczta
95. Nr 1, budynek gospodarczy .
96. Nr 1, ogrodzenie zespołu budynków poczty
97. Nr 2. kamienica
98. Nr 2, budynek gospodarczy .
99. Nr 4, magazyn ob. dom
100. Nr 7, dom
101. Nr 11, dom
102. Nr 11, budynek gospodarczy
103. Nr 12, hotel, ob. dom
104. Nr 15, zespół domu, dom
105. Nr 15, zespół domu, budynek gospodarczy
106. Nr 18, dom
107. Nr 20, dom
108. Nr 21, dom
109. Nr 22, zespół domu, dom
110. Nr 22, zespół domu, budynek gospodarczy
111. Nr 23, dom
112. Nr 26, dom
113. Nr 28, dom
114. Nr 29, dom

115. Nr 30, dom
116. Nr 31, dom
117. Nr 32, dom
118. Nr 33, dom
119. Nr 35, dom
120. Nr 37, dom
121. Nr 36, Zakład Poprawczy
122. Nr 38, Zakład
123. Nr 40, dom
124. NR 41, dom
125. Nr 47, dom
126. Nr 49, dom
127. Nr 53, hotel i restauracja, ob. szkoła
128. Nr 55, dom
129. Nr 56, dom
130. Nr 56, bud. gospod.
131. Nr 58, dom
132. Nr 58, bud. gospod.
133. Nr 60, dworzec
134. Nr 60, zespół dworca, bud. magazynowy
135. Nr 60, zespół dworca, budynek gospod.
136. Nr 60, zespół dworca, wieża ciśnień

ul. Farna

137. Kapliczka przy kościele pw. św. Andrzeja
138. Kapliczka przy kościele pw. św. Andrzeja
139. Nr 1, dom
140. Nr 3, dom
141. Nr 5, dom
142. Nr 7, dom
143. Nr 19, dom
144. Nr 21, dom
145. Nr 26, magazyn
146. Nr 27, magazyn ceramiki, ob. budynek mieszkalny
147. Nr 30, dom
148. Nr 56, dom
149. Nr 64, dom

150. Nr 68, dom

151. Nr 70, dom

ul. Garncarska

152. Nr 1, dom

153. Nr 3, dom

154. Nr 5, dom

155. Nr 6, dom

156. Nr 9, dom

ul. Kasprzaka

157. Nr 1 koszary, ob. budynek mieszkalny

158. Nr 7, dom

159. Nr 15, dom

160. Nr 20, dom

ul. Klasztorna

161. Nr 2, dom

162. Nr 3, dom

163. Nr-, cegielnia

ul. Kościuszki

164. Nr 1, dom (oficyna kamienicy pl. Zwycięstwa nr 12)

165. Nr 2, dom

166. Nr 3, dom

167. Nr 4, dom

168. Nr 5, dom

169. Nr 6, dom

170. Nr 7, dom

171. Nr 7, budynek gospodarczy, ul. Podwórzowa

172. Nr 8, dom

173. Nr 9, dom

174. Nr 10, dom

- 175. Nr 11, dom
- 176. Nr 12, dom
- 177. Nr 16, dom
- 178. Nr 17, dom
- 179. Nr 18, dom
- 180. Nr 19, dom
- 181. Nr 20, dom
- 182. Nr 21, dom
- 183. Nr 22, dom
- 184. Nr 23, dom

ul. Kotomierska

- 185. Ogrodzenie cmentarza żydowskiego
- 186. Nr 1, dom
- 187. Nr 2/4 (d. nr 13), cegielnia, ob. budynek mieszkalny
- 188. Wiadukt kolejowy

ul. Krasickiego

- 189. Nr 2, dom
- 190. Nr 14, dom
- 191. Nr 20, dom
- 192. Nr 22, dom
- 193. Nr 26, dom

ul. Krzyżowa

- 194. Nr 3a, dom
- 195. Nr 10, dom
- 196. Nr 19, dom

ul. Władysława Łokietka

- 197. Nr 4, dom
- 198. Nr 6, dom
- 199. Nr 6, magazyn
- 200. Nr 8, dom

- 201. Nr 11, dom
- 202. Nr 12, magazyn
- 203. Nr 15, dom
- 204. Nr 17, dom
- 205. Nr 19, dom
- 206. Nr 21, dom
- 207. Nr 23, dom
- 208. Nr 31, zespół elektrowni, elektrownia, ob. budynek mieszkalny
- 209. Nr 31, zespół elektrowni, magazyn

ul. Nakielska

- 210. Nr 1, magazyn
- 211. Nr 2, dom
- 212. Nr 3, dom
- 213. Nr 6, dom
- 214. Nr 8, dom

ul. Ogrodowa

- 215. Nr 1, dom
- 216. Nr 6, dom
- 217. Nr 9 (11), dom
- 218. Nr 9, budynek gospodarczy
- 219. Nr 13, dom

ul. Okrzei

- 220. Nr 1, dom
- 221. Nr 2, dom
- 222. Nr 3, dom

ul. Paderewskiego

- 223. Cmentarz katolicki
- 224. Kostnica, w zespole cmentarza katolickiego
- 225. Kapliczka, w zespole cmentarza katolickiego
- 226. Kaplica grobowa, w zespole cmentarza katolickiego

- 227. Kaplica grobowa, w zespole cmentarza katolickiego
- 228. Kaplica grobowa, w zespole cmentarza katolickiego
- 229. Cmentarz ewangelicki, ob. park miejski
- 230. Nr 1, dom
- 231. Nr 3, dom , ob., przedszkole
- 232. Nr 7, dom
- 233. Nr 11, dom
- 234. Nr 17, dom
- 235. Nr 19, dom
- 236. Nr 20, dom
- 237. Nr 25, dom

ul. Pomianowskiego

- 238. Nr 3 A, rzeźnia, ob. budynek handlowy
- 239. Nr 3 B, budynek administracyjny, ob. bank
- 240. Nr 3 C, budynek gospodarczy, ob. sklep

ul. Sawickiej

- 241. Nr 1, dom
- 242. Nr 2, dom

ul. Sienkiewicza

- 243. Nr 1, dom
- 244. Nr 2, zespół domu, dom
- 245. Nr 2, zespół domu, budynek gospodarczy
- 246. Nr 3, dom
- 247. Nr 4, dom
- 248. Nr 5, dom
- 249. Nr 6, dom
- 250. Nr 4/6, magazyn
- 251. Nr 7, dom
- 252. Nr 16, dom
- 253. Nr 20, zespół domu, dom
- 254. Nr 20, zespół domu, budynek gospodarczy
- 255. Nr 25, dom

256. Nr 27, dom

257. Nr 29, dom

ul. Jana Sobieskiego

258. Nr 1, dom

259. Nr 2, dom

260. Nr 4, dom

261. Nr 10, dom

262. Nr 12, dom

263. Nr 15, dom

264. Nr 16, szkoła

265. Nr 18, dom

266. Nr 20, dom

ul. Staromiejska

267. Nr 2, dom

ul. Szkolna

268. Nr 2, dom

269. Nr 4, zespół szkoły, szkoła

270. Nr 4, zespół szkoły, budynek gospodarczy

271. Nr 4, zespół szkoły, ogrodzenie

272. Nr 7, dom

273. Nr 8, dom

274. Nr 9, dom

ul. Tucholska

275. Nr 1-3, dom

276. Nr 2, dom

277. Nr 14, dom

278. Nr 15, dom

279. Nr 16, dom

280. Nr 17, dom

281. Nr 19, dom

- 282. Nr 20, dom
- 283. Nr 21, dom
- 284. Nr 27, dom
- 285. Nr 35, dom
- 286. Nr 37, dom
- 287. Nr 39, dom

ul. Wincentego Witosa

- 288. Nr 3, dom
- 289. Nr 34, dom

ul. Wodna

- 290. Nr 1, dom
- 291. Nr 2, dom
- 292. Nr 6, dom

ul. Zdrojowa

- 293. Nr 1, dom
- 294. Nr 4, dom

pl. Zwycięstwa

- 295. Nr 3, dom
- 296. Nr 5, dom
- 297. Nr 6, dom
- 298. Nr 7, dom
- 299. Nr 8, dom
- 300. Nr 9, dom
- 301. Nr 11, dom
- 302. Nr 12, dom
- 303. Nr 13, dom
- 304. Nr 14, dom
- 305. Nr 15, dom

- 306. Nr 16, dom
- 307. Nr 17, dom
- 308. Nr 17, budynek gospodarczy
- 309. Nr 18, dom
- 310. Nr 19, dom
- 311. Nr 20, dom
- 312. Nr 21, dom
- 313. Nr 22, dom
- 314. Nr 23, dom
- 315. Wiadukt kolejowy nad rzeką Brdą

Koronowo – Iwickowo

- 316. Spichlerz dworski
- 317. Park dworski

Koronowo – Lipinki

- 318. Dwór
- 319. Obora, zespół dworski
- 320. Stajnia, zespół dworski
- 321. Park, zespół dworski
- 322. Linia kolejowa nr 241 Koronowo – Tuchola

KRĄPIEWO

- 323. Kapliczka
- 324. Nr 9, dom
- 325. Nr 11, dom
- 326. Nr 12, dom
- 327. Nr 18, stacja kolejki wąskotorowej, ob. budynek mieszkalny

KRÓWKA

- 328. Kapliczka z figurą św. Józefa
- 329. Zespół leśniczówki, leśniczówka
- 330. Zespół leśniczówki, budynek gospodarczy

LUCIM

- 331. Cmentarz ewangelicki
- 332. Kapliczka NSPJ
- 333. Kapliczka MB
- 334. Kapliczka św. Antoniego
- 335. Spichlerz, zespół dworski
- 336. Stodoła , zespół dworski
- 337. Nr 8, dom
- 338. Nr 15, dom
- 339. Nr 21, dom
- 340. Nr 24, dom
- 341. Nr 25, dom
- 342. Nr 28, dom
- 343. Nr 29, zespół szkoły, szkoła
- 344. Nr 29, zespół szkoły, budynek gospodarczy
- 345. Nr 35, dom
- 346. Nr 48, dom
- 347. Nr 77, dom
- 348. Nr 78, dom
- 349. Wiadukt kolejowy

ŁĄSKO MAŁE

- 350. Cmentarz ewangelicki
- 351. Kapliczka MB
- 352. Nr 15, dom
- 353. Nr 28, dom

ŁĄSKO WIELKIE

- 354. Kapliczka NSPJ
- 355. Kapliczka św. Antoni
- 356. Nr 1, szkoła
- 357. Nr 3, dom

- 358. Nr 5, dom
- 359. Nr 16, dom
- 360. Nr 42, dwór

ŁUGOWO

- 361. Zespół leśniczówki, leśniczówka
- 362. Zespół leśniczówki, budynek gospodarczy

MAKOWARSKO

- 363. Ogrodzenie kościoła i cmentarza przykościelnego
- 364. Kaplica grobowa, zespół kościoła
- 365. Dzwonnica, zespół kościoła
- 366. Plebania parafii św. Wawrzyńca, zespół kościoła
- 367. Cmentarz katolicki
- 368. Cmentarz ewangelicki
- 369. Kapliczka z figurą św. Wawrzyńca, ul. Lipowa
- 370. Figura NSPJ, ul. Tucholska róg ul. Bydgoskiej
- 371. ul. Bydgoska nr 3, dom
- 372. ul. Jeziorna nr 61, dom
- 373. ul. Sępoleńska nr 2, dom
- 374. ul. Sępoleńska nr 4, dom
- 375. ul. Sępoleńska , mleczarnia
- 376. ul. Słoneczna nr 3 i 5, dom
- 377. ul. Słoneczna nr 11, dom
- 378. ul. Słoneczna nr 22, zagroda, dom
- 379. ul. Słoneczna nr 22, zagroda, stodoła
- 380. ul. Tucholska nr 3, dom
- 381. ul. Tucholska nr 4, gospoda, ob. dom
- 382. ul. Tucholska nr 7, dom
- 383. ul. Tucholska nr 9, dom/piekarnia
- 384. ul. Tucholska nr 10, szkoła
- 385. ul. Tucholska nr 11, dom
- 386. ul. Tucholska nr 17, dom
- 387. ul. Tucholska nr 21, dom (poczta)
- 388. ul. Tucholska nr 22, dom
- 389. ul. Tucholska nr 24, szkoła
- 390. ul. Tucholska nr 25, dom

- 391. ul. Tucholska nr 33, budynek gospodarczy
- 392. ul. Tucholska nr 48, (d. 84), dom (ośrodek zdrowia)
- 393. nr 28, zespół dworca, dworzec kolejowy
- 394. nr 28, zespół dworca, budynek gospodarczy
- 395. nr 28, zespół dworca, budynek gospodarczy

MAKOWARSKO – KENCEROWO

- 396. Zespół dworski, dwór
- 397. Zespół dworski, obora

MAKOWARSKO - ŁAKOMOWO

- 398. Cmentarz ewangelicki
- 399. Nr 5 (d. nr 74), zagroda , budynek gospodarczy
- 400. Nr 5 (d. nr 74), zagroda, obora

MAKOWARSKO - RYBKOWO

- 401. Czworak ob. budynek mieszkalny nr 1

MORZEWIEC

- 402. ul. Folwarczna nr 5, dom, d. owczarnia
- 403. ul. Folwarczna nr 7, (d. nr 25) dom, d. budynek gospodarczy
- 404. ul. Dworcowa nr 19, zespół szkoły, szkoła
- 405. ul. Dworcowa nr 19, zespół szkoły, budynek gospodarczy
- 406. park dworski

NOWY DWÓR

- 407. Cmentarz ewangelicki
- 408. Kapliczka MB
- 409. Zespół dworski, dwór
- 410. Zespół dworski, gorzelnia,
- 411. Zespół dworski, park

- 412. Nr 13, zagroda, dom
- 413. Nr 13, zagroda, kuźnia
- 414. Nr 30, dom
- 415. Nr 66, szkoła

NOWY DWÓR - JANOWO

- 416. Kapliczka NSPJ
- 417. Pozostałości zespołu dworskiego, stajnia I,
- 418. Pozostałości zespołu dworskiego, stajnia II

NOWY JASINIEC

- 419. Cmentarz ewangelicki.
- 420. Kapliczka
- 421. Nr 12, dom
- 422. Nr 19, zespół zajazdu, zajazd, ob. bud. mieszkalny
- 423. Nr 19, zespół zajazdu, stajnia, ob. bud. gospodarczy
- 424. Nr 28, zagroda, dom
- 425. Nr 28, zagroda, kuźnia
- 426. Nr 29, zespół szkoły, szkoła
- 427. Nr 29, zespół szkoły, budynek gospodarczy

OKOLE

- 428. Cmentarz ewangelicki I
- 429. Cmentarz ewangelicki II

OSIEK

- 430. Nr 3, dom
- 431. Nr 6/1, dom

POPIELEWO

- 432. Kapliczka MB
- 433. Cmentarz ewangelicki
- 434. Nr 1, dom

- 435. Nr 4, zespół szkoły, szkoła
- 436. Nr 4, zespół szkoły, budynek gospodarczy
- 437. Nr 16, dom z cz. gospodarczą
- 438. Nr 17 (d. nr 19), dom z cz. gospodarczą

PÓLKO

- 439. Leśniczówka, nr 1

SALNO

- 440. Cmentarz choleryczny
- 441. Nr 10, dom

SAMOCIAŻEK

- 442. Cmentarz ewangelicki
- 443. Kapliczka MB
- 444. ul. Olimpijska nr 7, szkoła, ob. budynek mieszkalny

SITOWIEC

- 445. Kościół ewangelicki ob. rzym. – kat. fil, pw. św. Teresy od Dzieciątka Jezus
- 446. Cmentarz ewangelicki
- 447. Kapliczka NSPJ
- 448. Nr 1, dom
- 449. Nr 16, zespół szkoły, szkoła
- 450. Nr 16, zespół szkoły, budynek gospodarczy

SKARBIEWO

- 451. Cmentarz ewangelicki
- 452. Kapliczka MB
- 453. Nr 9, zespół szkoły, szkoła
- 454. Nr 9, zespół szkoły, budynek gospodarczy

SOKOLE KUŹNICA

- 455. Cmentarz ewangelicki
- 456. Nr 11, zagroda, dom
- 457. Nr 11, zagroda, stodoła

STARY DWÓR

- 458. Cmentarz ewangelicki
- 459. Nr 10, dom

STARY JASINIEC

- 460. Cmentarz ewangelicki
- 461. Cmentarz choleryczny
- 462. Kapliczka MB
- 463. Nr 13, dom
- 464. Nr 61, dom
- 465. Nr 66, dom
- 466. Nr 78 (d. nr 33), dom

TRYSZCZYN

- 467. Cmentarz ewangelicki
- 468. Kapliczka MB
- 469. ul. Bydgoska nr 13, budynek gospodarczy, częściowo mieszkalny
- 470. ul. Bydgoska nr 16, dom
- 471. ul. Bydgoska nr 31, dom
- 472. ul. Nad Stawem nr 4, dom
- 473. ul. Nad Stawem nr 6, dom

WIERZCHUCIN KRÓLEWSKI

- 474. Nr 29, plebania kościoła pw. św. Piotra i Pawła
- 475. Cmentarz rzymskokatolicki Parafii pw. św. Piotra i Pawła
- 476. Cmentarz ewangelicki
- 477. Nr 33, spichlerz, ob. budynek mieszkalny
- 478. Nr 79, dworzec kolejowy , ob. budynek mieszkalny

479. Nr 112, dom

WIĘZOWNO

480. Cmentarz ewangelicki

481. Kapliczka MB

482. Zespół dworski, dwór

483. Zespół dworski, park

WILCZA GÓRA

484. Zespół dworca , dworzec kolejowy

485. Zespół dworca, budynek gospodarczy

486. Wiadukt kolejowy

487. Wiadukt drogowy

WILCZE

488. Cmentarz ewangelicki

489 Kapliczka NSPJ

490. Nr 6, dom

491. Nr 10, dom

492. Nr 11, dom

493. Nr 15, dom

494. Nr 16, zagroda, dom

495. Nr 16, zagroda, budynek gospodarczy

496. Nr 22, dom

497. Nr 34, zagroda. dom

498. Nr 34, zagroda, budynek gospodarczy

WILCZE GARDŁO

499. Zespół leśniczówki, leśniczówka

500. Zespół leśniczówki, budynek gospodarczy

WISKITNO

- 501. Cmentarz ewangelicki
- 502. Szkoła ewangelicka, ob. szkoła podstawowa
- 503. Pozostałości zespołu dworskiego, cmentarz rodziny Schmeckel w parku dworskim
- 504. Pozostałości zespołu dworskiego, park

WITOLDOWO

- 505. Cmentarz ewangelicki
- 506. Kapliczka NSPJ
- 507. Nr 15, gospoda, ob. budynek mieszkalny
- 508. Nr 23 , zespół dworski, dwór
- 509. Nr 23, zespół dworski, park
- 510. Nr 33, zespół szkoły, szkoła
- 511. Nr 33, zespół szkoły, budynek gospodarczy

WTELENKO

- 512. Zespół dworski. dwór, ul. Pałacowa nr 2
- 513. Zespół dworski, park

WTELNO

- 514. Zespół kościoła, cmentarz przykościelny
- 515. Zespół kościoła, ogrodzenie cmentarza i kościoła
- 516. Zespół kościoła, plebania par. św. Michała Archanioła, ul. Kościelna nr 23
- 517. Zespół kościoła ewangelickiego, kościół ewangelicki, ob. świetlica/mieszkania, ul. Wyczółkowskiego nr 4
- 518. Zespół kościoła ewangelickiego, pastorówka, ob. dom mieszcz., ul. Wyczółkowskiego nr 2
- 519. Cmentarz ewangelicko-katolicki , ob. katolicki, ul. Kwiatowa
- 520. Kaplica grobowa rodziny Beck, na cmentarzu cholerycznym
- 521. Kapliczka Pana Jezusa Dobrego Pasterza
- 522. ul. Bydgoska nr 7, dom
- 523. ul. Bydgoska nr 82, dom
- 524. ul. Dworcowa nr 6, dom
- 525. ul. Szkolna nr 1, dom
- 526. ul. Szkolna nr 2, szkoła

527. ul. Wyczółkowskiego nr 8, dom

528. ul. Wyczółkowskiego nr 24 (d. nr 26)

WYMYSŁOWO

529. Cmentarz ewangelicki

5.5. ZABYTKI O NAJWYŻSZYM ZNACZENIU DLA MIASTA I GMINY KORONOWO.

BIESKOWO

Zespół dworski, park o pow. 0,6 ha, założony w XIX w.

BYSZEWO

Murowany kościół parafialny pw. Świętej Trójcy z ok. 1651 r. rozbudowany z wcześniejszego z XV lub XVI w. przez opata koronowskiego Jana K. Czołnańskiego. Przebudowany w 2 poł. XVIII w. m.in. przez dodanie kaplic, założenie sklepień w nawie i hełmu na wieży. Manierystyczny w tradycjach gotyckich z elementami barokowymi oraz rokokowym wystrojem wnętrza.

GOŚCIERADZ

Zespół dworski prywatny o pow. 1,58 ha, założony w XIX w.

KORONOWO

Zespół pocysterski pochodzący z końca XIII w. lub z 1 połowy XIX w. Wzniesiony lub zaprojektowany był prawdopodobnie przez mistrza Theodoricusa. Wielokrotnie odbudowywany po zniszczeniach w wojnach z Krzyżakami i Szwecją. W 1819 r. po kasacie zakonu został przekształcony w istniejące do dziś więzienie. W skład zespołu wchodzi kościół parafialny pw. Wniebowzięcia Najświętszej Marii Panny. Jest to okazała gotycka bazylika przebudowana częściowo w stylu barokowym z licznymi kaplicami bocznymi; prezbiterium. Nawy boczne przykrywają gotyckie sklepienia, w pozostałych częściach sklepienia barokowe. Kościół posiada bogate, barokowe wyposażenie, w tym obrazy Bartłomieja Strobla i fragmenty polichromii gotyckich. Zabudowania klasztorne nie są dostępne ze względu na mieszczące się w nich więzienie, a w barokowym pałacu mieszczą się dziś mieszkania.

Kościół filialny pw. Św. Andrzeja został zbudowany w latach 1382-1396 w stylu gotyckim, a następnie przebudowany w renesansie i baroku. Kościół posiada barokowo – rokokowe wyposażenie. Kościół usytuowany we wschodniej części starego miasta, otoczony ze wszystkich stron drogami. Wokół wznoszą się kioski handlowe.

Zabudowa starego miasta – XIII-wieczny układ urbanistyczny zachowany jest na rynku i w jego okolicach. W obrębie dzielnicy starego zachował się wartościowy zespół domów mieszkalnych liczący ok. 100 obiektów wzniesionych między przełomem XVIII i XIX w. a na pocz. XX stulecia, zdominowany przez budynki z 1 poł. i 4 ćw. XIX w.

„Diabelski Młyn” – wybudowany w XIX w. nad strugą dawniej zwaną Żalnicą, która wpada do Brdy. Obiekt o konstrukcji szkieletowej drewnianej, wypełnionej cegłą z zachowanym kołem młyńskim (koło w bardzo złym stanie). Fundamenty wykonane z kamienia polnego, dach kryty papą. Obecnie w trakcie końcowych prac renowacyjnych.

Synagoga – budynek wzniesiony po sekularyzacji Koronowa w 1858 r. Usytuowany w centrum miasta. Obiekt

cegłany, tynkowany o dachu dwuspadowym. Otwory okienne zostały zamurwane. W 1938 r. synagoga została sprzedana Towarzystwu Gimnastycznemu „Sokół”. Przed II wojną w budynku znajdowało się kino. Aktualnie użytkowany przez Towarzystwo Gimnastyczne „Sokół”.

KORONOWO - IWICKOWO

Zespół dworski (AWRSP) o pow. 15,68 ha, założony w XIX w.

KORONOWO - LIPINKI

Zespół dworski o pow. 0,7 ha z XIX w.

KRĄPIEWO

Parterowy, murowany z cegły dwór zbudowany w 1 poł. XIX w., rozbudowany w 4 ćw. XIX w. o skromnych cechach klasycystycznych (w starszej części), z mansardami. Część starsza tworzy prostokątny korpus o dwutraktowym układzie. Dwa poprzecznie ustawione skrzydła, przebudowane do krótszych boków w 4 ćw. XIX w. Korpus siedmioosiowy, z wejściem pośrodku i z trójkątnym szczykiem. Na korpusie dach dwuspadowy kryty dachówką, na skrzydłach dachy mansardowe kryte łupkiem, z opilastrowanymi lukarnami. Na południe od dworu - park krajobrazowy (o pow. 2,36 ha) z 2 poł. XIX w. z jeziorem.

LUCIM

Drewniana chałupa z XIX w., konstrukcji zrębowej. Prostokątna, dwutraktowa, z sienią pośrodku. Dach dwuspadowy.

ŁĄSKO WIELKIE

Wieś wzmiankowana w 1288 r. jako własność rodu Leszczyców, nabyta w 1358 r. przez cystersów. Kościół parafialny, barokowy, murowany usytuowany na niewielkim wzniesieniu pw. Św. Anny zbudowany w 1765 r. przez cystersa Benedykta Liskiewicza. Wyposażenie wnętrza rokokowe z okresu budowy. Na cmentarzu przykościelnym kilka grobowców i płyt kamiennych z ok. poł. XIX w.

MAKOWARSKO

Kościół parafialny pw. Św. Wawrzyńca zbudowany w latach 1790-1791, powiększony i przekształcony w końcu XIX w. Ołtarz główny barokowy z początku XVIII w. Chałupy drewniane konstrukcji sumikowo-łątkowej z dachami dwuspadowymi.

MORZEWIEC

Pozostałości zespołu dworskiego, o pow. 1,15 ha, założony w XIX w.

NOWY DWÓR

Zespół dworski, o pow. 0,95 ha z XIX w.

WISKITNO

Zespół dworski, o pow., 2,0 ha, z XIX w.

WITOLDOWO

W otoczeniu niewielkiego parku z Iipową aleją dojazdową dwór zbudowany ok. poł. XIX w. o skromnych cechach klasycystycznych.

WIERZCHUCIN KRÓLEWSKI

Wieś nadana w 1253 r. klasztorowi cysterskiemu z Byszewa. Pseudobarokowy kościół parafialny pw. Św. Piotra i Pawła zbudowany wg projektu arch. Stefana Cybichowskiego o wystroju wnętrza rokokowym z ok. 1754 r., w większości odnowionym w latach 1964-1966. W pobliżu kościoła gład narzutowy z datą 1752.

WTELNO

Barokowy kościół parafialny pw. Św. Michała Archanioła zbudowany w l.1785-1787 z fundacji opata koronowskiego Antoniego Jana Chrzastowskiego, przedłużony w 1863 r. ku zachodowi i powiększony o kaplice, a w 1908 r. uzupełniony o neobarokową kwadratową wieżę. Wyposażenie rokokowe. Ołtarz główny architektoniczny rokokowy z 2 poł. XVIII w. Na cmentarzu przykościelnym nagrobek Leona Wyczółkowskiego.

1. OCENA STANU DZIEDZICTWA KULTUROWEGO GMINY.

ANALIZA SZANS I ZAGROŻEŃ – SŁABE I MOCNE STRONY GMINY.

Mocne strony:

1. Bogata historia miasta.
2. Lokalne dziedzictwo kulturowe (Cystersi, Grabina, Stary Jasiniec, Byszewo, Koronowo) .
3. Duża liczba zabytków kultury materialnej, atrakcje (Gościeradz), pomniki, miejsca pamięci.
4. Atrakcyjne położenie geograficzne gminy, walory krajobrazowo–przyrodnicze (środowiskowe) m.in. Zalew Koronowski, liczne jeziora i lasy.
5. Istniejące szlaki turystyczne, dobre warunki do rozwoju turystyki, oferta turystyczna (kluby turystyczne).
6. Działalność mediów (TV Koronowo, prasa, radio).
7. Imprezy o charakterze ogólnopolskim, powiatowym i lokalnym (festyny, przeglądy).

Słabe strony:

1. Brak aktualnych planów zagospodarowania przestrzennego dla całego obszaru.
2. Zbyt niskie nakłady na wspieranie kultury.
3. Przesuwanie środków na kulturę i dziedzictwo kultury do innych działów w gminie.
4. Ubożenie społeczeństwa.
5. Niewystarczająca infrastruktura turystyczna i obsługa szlaków turystycznych.

6. Niska świadomość społeczna o prawnych zobowiązaniach właścicieli do należytego utrzymania obiektów historycznych.
7. Zbyt słabe współdziałanie pomiędzy poszczególnymi jednostkami samorządu terytorialnego w promowaniu atrakcyjności kulturowej i turystycznej regionu.
8. Brak powiązań między ofertą kulturalną, a turystyczną.
9. Słabe i zbyt selektywne przygotowanie odbiorców dziedzictwa kulturowego.
10. Mała aktywność istniejących organizacji kulturalnych w krzewieniu idei zachowania dziedzictwa kulturowego gminy.

Szanse:

1. Wykorzystanie wielkiego potencjału miasta i gminy.
2. Budowa baz turystycznych i agroturystycznych w oparciu o obiekty i obszary historyczne.
3. Zwiększenie ilości szlaków turystycznych prowadzących przez miasto i wsie, w których znajdują się zabytki.
4. Opracowania studialne uwarunkowań i kierunków rozwoju przestrzennego.
5. Zweryfikowanie zakresów ochrony konserwatorskiej.
6. Powołanie Oddziału Towarzystwa Opieki Nad Zabytkami, mającego na celu pobudzenie społecznej inicjatywy ochrony zabytków oraz popularyzację wiedzy o regionalnym dziedzictwie kulturowym.
7. Wykorzystanie aktywności i zaangażowania lokalnej społeczności.
8. Współpraca z Wojewódzkim Konserwatorem Zabytków w sprawie opracowania dokumentacji i przygotowania planów parku kulturowego w Koronowie.
9. Wykorzystanie potencjału i ofert największego miasta w regionie (Bydgoszczy)

Zagrożenia

1. Zły stan większości zabytków spowodowany brakiem środków finansowych na ich konserwację i renowację.
2. Realizacje robót konserwatorsko – remontowych prowadzone często bez niezbędnych uzgodnień konserwatorskich i budowlanych.
3. Stosowanie nieprawidłowych rozwiązań technologicznych i materiałowych w pracach remontowych.
4. Niski poziom wykonawstwa prac spowodowanych brakiem pracowników specjalistycznych i branżowych.
5. Zanik wiedzy i wiadomości o lokalnej tradycji niematerialnego dziedzictwa kulturowego.

7. ZAŁOŻENIA PROGRAMOWE. Priorytety. Kierunki działań i zadania w zakresie opieki nad zabytkami

Zadania.

7.1. Priorytety programu opieki.

Głównym celem Gminnego Programu Opieki nad Zabytkami miasta i gminy Koronowo na lata 2016-2019 jest dążenie do poprawy stanu zasobów dziedzictwa kulturowego z zachowaniem krajobrazu kulturowego miasta i gminy oraz zainicjowanie procesów zmierzających do wzmocnienia świadomości społecznej mieszkańców i właścicieli obiektów zabytkowych co do ważności dziedzictwa kulturowego i szczególnej wartości obiektów zabytkowych dla wzmocnienia tożsamości i rozwoju gminy

Dokonywane jest to poprzez następujące priorytety:

Priorytet 1. Zachowanie dziedzictwa kulturowego dla następnych pokoleń poprzez:

- a. prawną ochronę dziedzictwa kulturowego:
 - wykonywanie przez gminę obowiązków wynikających z zapisów ustawy o ochronie zabytków i opiece nad zabytkami,
 - aktualizacji gminnej ewidencji zabytków,
 - w procesach planistycznych dbałość o ochronę dziedzictwa kulturowego,
- b. konserwację i rewaloryzację dziedzictwa kulturowego:
 - wsparcie finansowe prac konserwatorskich przy obiektach zabytkowych wpisanych do rejestru zabytków,
 - informowanie o możliwościach i sposobach pozyskiwania środków finansowych na działania związane z konserwacją zabytków,
 - przeprowadzanie analizy finansowej pod kątem możliwości stworzenia przez gminę wieloletnich programów wsparcia finansowego prac konserwatorskich przy obiektach wpisanych do rejestru zabytków,
 - sporządzanie dokumentacji i inwentaryzacji dziedzictwa kulturowego gminy,
 - udzielanie pomocy finansowej przy sporządzaniu dokumentacji dotyczących obiektów zabytkowych wpisanych do rejestru i będących w ewidencji zabytków dotyczących:
 - a) ekspertyz konserwatorskich,
 - b) badań architektonicznych,
 - c) dokumentacji projektowych niezbędnych przy pracach konserwatorskich i
 - d) rewaloryzacyjnych na obiektach zabytkowych,
 - e) tworzenia kart ewidencyjnych zabytków.

Priorytet 2. Rewitalizacja dziedzictwa kulturowego.

- I. rewitalizacja dziedzictwa kulturowego zwiększająca atrakcyjność miejsc na terenie gminy,
- II. rewitalizacja jako narzędzie poprawy kształtowania ładu przestrzennego - sporządzanie planów rozwoju i

rewitalizacji kolejnych miejscowości z uwzględnieniem elementów dziedzictwa kulturowego.

Priorytet 3. Ochrona i popularyzacja dziedzictwa kulturowego jako element kształtowania polityki społecznej.

- a. promocja idei ochrony dziedzictwa kulturowego poprzez:
 - wspieranie inicjatyw, różnorodnych form promocji i popularyzacji,
 - propagowanie idei i zasad ochrony dziedzictwa kulturowego w lokalnych mediach,
 - wspieranie inicjatyw związanych z rozwojem bazy turystycznej np. wytyczanie nowych ścieżek rowerowych i szlaków turystycznych,
 - wspieranie inicjatyw związanych z imprezami promującymi dziedzictwo kulturowe,
 - wspieranie działań zmierzających do tworzenia atrakcyjnych produktów turystycznych uwzględniających zasoby kulturowe gminy,

- b. podnoszenie świadomości społecznej i edukacyjnej poprzez:
 - wspieranie konkursów związanych z dziedzictwem kulturowym i ochroną dóbr kultury,
 - wspieranie działań edukacyjnych bazujących na dziedzictwie kulturowym,
 - prowadzenie gminnej strony internetowej informującej o zasobach kulturowych gminy i sposobach ich ochrony,
 - - udostępnianie publikacji wydawniczych związanych z dziedzictwem kulturowym gminy i jego ochroną.

III. zachowanie i popularyzacja dziedzictwa niematerialnego

- wspieranie tradycji lokalnej poprzez promowanie lokalnej historii, zwyczajów czy produktów,
- pogłębianie świadomości historycznej poprzez:
 - a) wspieranie inicjatyw wydawniczych i publikacji związanych z historią i dziedzictwem niematerialnym gminy,
 - b) wspieranie inicjatyw związanych z promocją i sprzedażą produktów lokalnych,
 - c) wspieranie inicjatyw związanych z utrzymaniem ginących tradycyjnych dla regionu zawodów,

Zasady ochrony obiektów wpisanych do rejestru zabytków i znajdujących się w ewidencji obiektów zabytkowych podlegających ochronie konserwatorskiej wg poniższych wytycznych:

1. Działania związane z obiektami mającymi charakter zabytkowy lub znajdującymi się w strefach ochrony konserwatorskiej powinny uzyskać zgodę Kujawsko – Pomorskiego Wojewódzkiego Konserwatora Zabytków.
2. Nowa zabudowa na terenach zabytkowych powinna być dostosowana do historycznej kompozycji przestrzennej w zakresie skali i bryły oraz nawiązywać do lokalnej tradycji architektonicznej.
3. Obiekty zabytkowe należy poddawać systematycznie monitoringowi, a w ramach restauracji, konserwacji

czy modernizacji utrzymać pierwotną funkcję lub zbliżoną do pierwotnej.

4. Obiekty zabytkowe podlegające ochronie powinny być użytkowane tak, aby zminimalizować bądź wykluczyć ich degradację.
5. Opieka nad zabytkami powinna być sprawowana przez ich właścicieli lub zarządców przez cały okres ich użytkowania.
6. Właściciel lub zarządca jest zobowiązany do prowadzenia prac konserwatorskich, restauratorskich i innych prac budowlanych przy zabytku, zabezpieczenia i utrzymania obiektu oraz jego otoczenia w należytym stanie, dokumentowania zabytku i korzystania z niego w sposób zapewniający trwałe zachowanie jego wartości.
7. Działalność inwestycyjna w strefie ochrony czynnej „W” na etapie projektowania i wykonawstwa powinna uwzględnić ochronę obiektów archeologicznych.
8. Stanowiska archeologiczne (ślady osadnictwa, osady, cmentarzyska) objęte ochroną prawną, znane z badań bibliograficznych i archiwalnych oraz inspekcji terenowych winny być zachowane i chronione zgodnie z wytycznymi Wojewódzkiego Konserwatora Zabytków.

Dla ochrony posiadanych zasobów kulturowych Gmina winna przyjąć następujące zasady działania:

1. Utworzenie i aktualizacja kompletnej ewidencji obiektów zabytkowych o dużej wartości i walorach zabytkowych (architektury, zabytków techniki, krajobrazów komponowanych, obiektów archeologicznych).
2. Wnioskowanie tworzenia stref ochrony konserwatorskiej we współpracy z Wojewódzkim Urzędem Ochrony Zabytków.
3. Czynne wspieranie przez Urząd Miejski działań zmierzających do utrzymania lub przywrócenia jak najlepszego stanu terenom i obiektom o wysokiej wartości kulturowej lub zabytkowej wskazanym przez instytucje powołane do opieki nad zabytkami na danym terenie.
4. Tworzenie planów rozbudowy infrastruktury w oparciu o konsultacje i opinie instytucji powołanych do opieki nad zabytkami na danym terenie.
5. Harmonijne wkomponowywanie w krajobraz nowych obiektów.
6. Kontynuacja form zabudowy tradycyjnej w zabudowie współczesnej.
7. Unikanie zabudowy wielkogabarytowej w bezpośrednim sąsiedztwie obiektów i zespołów zabytkowych.
8. Tworzenie neutralnych pasów zieleni wokół zespołów o szczególnej wartości w oparciu o wyznaczone strefy ochrony konserwatorskiej.
9. Zharmonizowanie tzw. małej architektury z istniejącymi formami zabudowy oraz prawidłowe wkomponowanie poszczególnych obiektów w obszary o dużych walorach krajobrazowo-kulturowych.
10. Przeciwdziałanie samowoli budowlanej.

7.2. Kierunki działań w zakresie opieki nad zabytkami.

Zgodnie z wymogami Ustawy z dnia 23 lipca 2003 roku o ochronie zabytków i opiece nad zabytkami, sprawowanie opieki nad obiektami zabytkowymi w mieście i gminie Koronowo będzie realizowane w zakresie następujących działań:

I. Utrzymanie i poprawa stanu technicznego zabytków stanowiących własność Gminy Koronowo.

1. Kontynuacja bądź dokończenie remontów, renowacji, rekonstrukcji i konserwacji wybranych obiektów – synagoga, ratusz.
2. Kontynuacja rozpoczętych prac na obiektach gminnych
3. Wytypowanie kolejnych, priorytetowych zadań w zakresie koniecznych remontów i konserwacji.
4. Opracowanie harmonogramu badań i robót konserwatorskich
5. Prowadzenie rejestru zmian w obiektach zabytkowych.
6. Sukcesywne monitorowanie stanu technicznego obiektów zabytkowych.
7. Wykonanie badań architektonicznych i prac konserwatorskich dla wytypowanych budynków.
8. Opracowanie projektów rewitalizacji starego miasta i obiektów historycznych.
9. Opracowanie planu działań w zakresie badań archeologicznych.
10. Określenie niezbędnych prac remontowych i konserwatorskich obiektów zabytkowych i szacunkowych kosztów ich przeprowadzenia.
11. Pozyskiwanie środków finansowych na opiekę nad zabytkami:
 - zewnętrznych (Fundusze z U. E., Ministerstwa Kultury, budżetu województwa kujawsko-pomorskiego, jednostek samorządu terytorialnego, EFRR, Fundusz Poręczeń Unijnych, Fundusz Inwestycji Komunalnych, fundusz kościelny),
 - gminnych (z budżetu gminy).
10. Zwiększenie atrakcyjności zabytków oraz walorów krajobrazu kulturowego.

II. Utrzymanie i poprawa stanu technicznego zabytków nie stanowiących własności gminnej.

1. Kontynuacja prac konserwatorsko remontowych wybranych obiektów nie należących do gminy: w tym

sakralnych i innych np. „Diabelski Młyn”

2. Kontynuacja rozpoczętych prac na obiektach sakralnych – kościołach: w Koronowie, Byszewie, Wtelnie, Wierzchucinie Królewskim.
3. Dalsza pomoc osobom prawnym: właścicielom obiektów sakralnych (parafiom) i innym właścicielom obiektów zabytkowych.
4. Pomoc w uzyskiwaniu pozwoleń na roboty budowlane w obiektach objętych remontem i konserwacją oraz w kontaktach ze służbami konserwatorskimi i archeologicznymi.
5. Wsparcie działań właścicieli w zakresie dokumentowania i przeglądów obiektów zabytkowych.
6. Współpraca z właścicielami obiektów zabytkowych w zakresie ich remontu i konserwacji.
7. Określenie zasad i udzielenie pomocy finansowej właścicielom remontującym obiekty wpisane do Rejestru Zabytków i Gminnej Ewidencji Zabytków.
8. Wspieranie inicjatyw sprzyjających wzrostowi środków finansowych na opiekę nad zabytkami.
9. Rozpropagowanie idei premii kompensacyjne mającej na celu rekompensatę strat poniesionych przez właścicieli budynków mieszkalnych, w związku z obowiązującymi w okresie między 12 listopada 1994 roku a 25 kwietnia 2005 roku przepisami ustalania czynszów za najem lokali kwaterunkowych znajdujących się w tych budynkach.
10. Podejmowanie działań zmierzających do zahamowania procesów degradacji zabytków i poprawę stanu ich zachowania.

III. Bieżąca aktualizacja Gminnej Ewidencji Zabytków.

1. Wprowadzenie informacji dotyczącej remontów, modernizacji, konserwacji i rozbiórek obiektów.
2. Wprowadzenie zmian dotyczących stosunków własnościowych.

IV. Dokonanie podziału dóbr kultury pod względem priorytetów prac konserwatorsko-remontowych i dofinansowania.

1. Realizowanie współpracy z Wojewódzką Urząd Ochrony Zabytków i dokonywanie wspólnej oceny w kontekście przeprowadzonej inwentaryzacji.
2. Poinformowanie właścicieli obiektów o ich zakwalifikowaniu i możliwości pozyskiwania środków na odnowę zabytków.
3. Dostosowanie aktów prawa miejscowego.

V. Aktualizacja i uzupełnienie bazy danych.

1. Dokonanie przeglądów w terenie i weryfikacja posiadanych wykazów.
2. Niezbędne wypisanie z Rejestru Zabytków obiektów nie istniejących lub będących w daleko posuniętej ruinie jak np. dwór czy spichlerz w Krąpiewie.
3. Aktualizacja dokumentacji fotograficznej obiektów zabytkowych.
4. Aktualizacja kart ewidencyjnych obiektów o uzyskane dane i dodatkowe materiały.

VI. Opracowanie elektronicznej bazy danych.

1. Utworzenie i prowadzenie elektronicznej bazy danych w oparciu o Gminną Ewidencję Zabytków.
2. Rozszerzenie i uzupełnienie danych w Gminnej Ewidencji Zabytków.
3. Opracowanie fotograficzne stanu zachowania zabytków.

VII. Określenie stanów własnościowych obiektów.

1. Ustalenie lokalizacji obiektów w terenie (numery działek).
2. Aktualizacja obecnych właścicieli lub zarządców obiektów zabytkowych.
3. Naniesienie aktualnych danych do kart ewidencyjnych.

VIII. Działania w zakresie popularyzacji dziedzictwa kulturowego.

1. Wyeksponowanie zabytków posiadających szczególne znaczenie i wartość historyczną.
2. Opracowanie i wykonanie systemu oznakowania zabytków zlokalizowanych na terenie miasta i gminy Koronowo (tablice, plansze, mapy).
3. Opracowanie ścieżek turystycznych po obiektach zabytkowych na terenie miasta i gminy Koronowo z zaznaczeniem ich na planie miasta.
4. Edycja, opracowanie i wydawanie folderów, pocztówek prezentujących historię miasta, gminy i obiektów zabytkowych.
5. Utworzenie na stronie internetowej gminy Koronowo zakładki poświęconej zabytkom miasta i okolic.
6. Rozszerzenie działalności Punktu Informacji Turystycznej o zadania dotyczące zabytków i dziedzictwa kulturowego.
7. Prezentacja zabytków i historii miasta w mediach lokalnych. Spopularyzowanie historii ciekawych, a mało znanych obiektów w gminie np. mostów, wiaduktów związanych z istnieniem kolejki wąskotorowej. Popularyzacja historii kolei w regionie, przywołanie historii tradycji górniczej czy powstania jednej z pierwszych elektrowni.
8. Spopularyzowanie ciekawych miejsc i znanych osób związanych i wywodzących się z regionu.
9. Zaktualizowanie bazy danych o szczególnych miejscach w gminie, o wyjątkowych, zabytkowych obiektach, o wyjątkowych ważkich wydarzeniach w historii gminy i „miejscach pamięci”. Nawiązanie współpracy z Radą Ochrony Pamięci Walki i Męczeństwa (zaktualizowanie lokalizacji miejsc pamięci - rada przyznaje środki finansowe na uporządkowanie i oznakowanie tych miejsc.
10. Spopularyzowanie idei konkursu „*Wolontariat na rzecz dziedzictwa*” konkursu ogłoszonego w 2015 r. przez Narodowy Instytut Dziedzictwa (NID), jako jedno z zadań Krajowego Programu Ochrony i Opieki nad Zabytkami, którego celem jest popularyzacja społecznego zaangażowania w system opieki nad materialnym i niematerialnym dziedzictwem kulturowym. Skierowany i angażujący głównie wolontariuszy, ale też umożliwia stworzenie sieci współpracy pomiędzy różnymi sektorami działającymi na rzecz opieki nad zabytkami. Program zakłada możliwość dofinansowania projektów, wspieranie organizacji pozarządowych i budowanie współpracy z innymi podmiotami oraz pomoc merytoryczną.

Podejmowanie działania mają przyczynić się do poszerzenia wiedzy na temat dziedzictwa kulturowego wśród społeczności lokalnych.

11. Promocja miejscowości atrakcyjnych turystycznie i rekreacyjnie położonych nad Zalewem Kornowskim, jeziorami i Brdą. (Sokole Kuźnica, Samociążek, etc.) Promocja ciekawych miejsc (np. prom przez Zalew), miejsc ciekawych krajobrazowo i turystycznie, szlaków i np. możliwości rekreacyjnych.

IX. Działanie edukacyjne z zakresu ochrony zabytków i dziedzictwa kulturowego.

1. Włączenie tematyki ochrony dóbr kultury do zajęć szkolnych w szkołach podstawowych i gimnazjach.
 2. Publikacja materiałów dotyczących ochrony zabytków i opieki nad zabytkami w lokalnej prasie, na stronie internetowej gminy i w telewizji kablowej.
 3. Edukacja dzieci i młodzieży w zakresie popularyzacji dziedzictwa kulturowego miasta i gminy Koronowo oraz zapoznanie ich z historią miasta i jego zabytkami.
 4. Kontynuowanie konkursów w szkołach, świetlicach, kołach zainteresowań na terenie miasta i gminy Koronowo.
 5. Inicjowanie działalności kółek zainteresowań historycznych, fotograficznych i plastycznych i ich ukierunkowanie na ochronę i opiekę nad zabytkami.
 6. Przywołanie historii społeczności (grupy wyznaniowe) zamieszkujących region, gminę (ewangelicy, żydzi, społeczność niemiecka), tworzących niegdyś dawne dziedzictwo wielokulturowe.
 7. Kontynuacja festynu cysterskiego, przywołującego obecność niezwykle ważnego dla rozwoju regionu zakonu, budującego lokalną tożsamość czy rekonstrukcji „Bitwy pod Koronowem”.
-
1. Powoływanie do życia nowych cyklicznych imprez, festynów związanych z dziedzictwem kulturowym gminy.
 2. Zmobilizowanie lokalnych społeczności i władz lokalnych celem uporządkowania i zachowania zaniedbanych, zdegradowanych silnie cmentarzy głównie ewangelickich czy cholerycznych.

11.3. Ocena i rejestr realizacji zadań.

1. Prowadzenie rejestru z realizacji zadań objętych Programem.
2. Prowadzenie rejestru zmian w obiektach zabytkowych.
3. Prowadzenie rejestru postulatów mieszkańców dotyczących opieki nad zabytkami.
4. Sporządzenie sprawozdań z realizacji Programu.

8. INSTRUMENTARIUM STOSOWANE W REALIZACJI PROGRAMU OPIEKI NAD ZABYTKAMI.

Zadania określone w gminnym programie opieki nad zabytkami będą wykonywane za pomocą następujących instrumentów:

1. instrumentów prawnych wynikających z przepisów ustawowych (uchwalanie miejscowych planów zagospodarowania przestrzennego, budowa parków kulturowych, wnioskowanie o wpis do rejestru zabytków obiektów będących własnością gminy, wykonywanie decyzji administracyjnych, np. wojewódzkiego konserwatora zabytków),
2. instrumentów finansowych - finansowanie prac konserwatorskich i remontowych przy obiektach zabytkowych będących własnością gminy, korzystanie z programów uwzględniających finansowanie z funduszy europejskich oraz dotacje, subwencje, dofinansowania, nagrody, zachęty finansowe dla właścicieli i posiadaczy obiektów zabytkowych,
3. instrumentów koordynacji - poprzez realizację projektów i programów dotyczących ochrony dziedzictwa kulturowego zapisanych w wojewódzkich, powiatowych i gminnych strategiach, planach rozwoju lokalnego itp., współpraca z ośrodkami naukowymi i akademickimi, współpraca z organizacjami wyznaniowymi w zakresie ochrony i opieki nad zabytkami),
4. instrumentów społecznych - poprzez działania edukacyjne promocyjne, współdziałanie z organizacjami społecznymi, działania prowadzące do tworzenia miejsc pracy związanych z opieką nad zabytkami,
5. instrumentów kontrolnych - aktualizacja gminnej ewidencji zabytków, (monitoring stanu zagospodarowania przestrzennego oraz stanu zachowania dziedzictwa kulturowego).

9. ZASADY OCENY REALIZACJI GMINNEGO PROGRAMU OPIEKI NAD ZABYTKAMI.

Ocenę realizacji gminnego programu opieki nad zabytkami należy dokonać co dwa lata, a zobligowani do jego realizacji są wójtowie, burmistrzowie i prezydenci dokonujący sprawozdań z realizacji gminnych programów opieki nad zabytkami, którą przedstawia się radzie gminy.

Wykonanie sprawozdania powinna poprzedzić ocena poziomu realizacji gminnego programu uwzględniająca:

- a) wykonanie zadań przyjętych do realizacji w okresie czteroletnim obowiązywania gminnego programu opieki nad zabytkami,
- b) efektywność ich wykonania.

W ocenie realizacji programu należy wskazać kryteria i wskaźniki oceny realizowanych zadań.

W ramach priorytetu: „*Rewaloryzacja dziedzictwa kulturowego jako element rozwoju społeczno-gospodarczego gminy*” należy uwzględnić:

1. Poziom wydatków budżetu gminy na ochronę i opiekę nad zabytkami (w %).
2. Wartość finansowa zrealizowanych kompleksowych programów rewaloryzacji i rewitalizacji oraz liczbę (bądź inne mierniki) obiektów poddanych rewaloryzacji w ramach tych programów.
3. Wartość finansową wykonanych prac remontowo-konserwatorskich przy zabytkach oraz liczbę obiektów poddanych w/w pracom.
4. Zakres współpracy z organizacjami pozarządowymi.

W ramach priorytetu: „*Ochrona i świadome kształtowanie krajobrazu kulturowego*” należy uwzględnić:

1. Poziom objęcia terenu gminy wykonanymi miejscowymi planami zagospodarowania przestrzennego (w %).
2. Liczba wniosków o wpis do rejestru zabytków obszarów, obiektów i zespołów zabytkowych.
3. Liczba wniosków o uznanie obiektów i obszarów za pomniki historii.
4. Zakres współpracy z organizacjami pozarządowymi.

W ramach priorytetu: „*Badanie i dokumentacja dziedzictwa kulturowego oraz promocja i edukacja służąca budowaniu tożsamości*” należy uwzględnić:

1. Liczbę opracowanych prac studialnych (studia historyczno-urbanistyczne, studia krajobrazowe, katalogi typów zabudowy regionalnej i detalu architektonicznego).
2. Liczbę zrealizowanych konkursów, wystaw, działań edukacyjnych na terenie gminy.
3. Liczbę utworzonych szlaków turystycznych, tras rowerowych, konnych, wodnych.
4. Liczbę opracowanych, wydanych wydawnictw (w tym folderów promocyjnych, przewodników).
5. Liczbę utworzonych, zmodernizowanych elementów infrastruktury służących funkcjonowaniu i rozwojowi turystyki kulturowej Liczba osób zwiedzających muzea, skanseny, izby regionalne itp.
6. Liczbę szkoleń lub liczba pracowników biorących udział w szkoleniach związanych z ochroną dziedzictwa kulturowego.

10. ŹRÓDŁA FINANSOWANIA GMINNEGO PROGRAMU OPIEKI NAD ZABYTKAMI.

Podstawowe źródła finansowania realizacji zadań Programu opieki to:

- Fundusze europejskie – środki zagraniczne
- Środki z budżetu państwa
- Środki własne jednostki samorządu terytorialnego

Dofinansowanie zadań z zakresu opieki i ochrony dziedzictwa kulturowego z Funduszy Unii Europejskiej.

Pozyskiwanie środków finansowych na zadania inwestycyjne jest również możliwe ze źródeł zewnętrznych. Możliwość współfinansowania działań obejmujących zarówno podnoszenie poziomu wiedzy w zakresie kultury i historii, jak również zachowanie oraz ochronę dziedzictwa kulturowego o znaczeniu europejskim, istnieje ze środków finansowych Unii Europejskiej. W ramach funduszy polityki spójności będzie realizowanych 6 krajowych programów, w tym jeden ponadregionalny dla województw Polski Wschodniej oraz instrument współpracy transgranicznej i ponadnarodowej:

- Infrastruktura i Środowisko
- Inteligentny Rozwój
- Wiedza Edukacja Rozwój
- Polska Cyfrowa
- Pomoc Techniczna
- Europejska Współpraca Terytorialna i Europejski Instrument Sąsiedztwa oraz
- Programy Regionalne, w tym Regionalny Program Operacyjny Województwa Kujawsko-Pomorskiego.

Dofinansowanie zadań z zakresu opieki i ochrony dziedzictwa kulturowego ze źródeł zagranicznych pozaunijnych.

Dofinansowanie zadań z zakresu ochrony dziedzictwa kulturowego możliwe jest w ramach programu Konserwacja i rewitalizacja dziedzictwa kulturowego oraz Promowanie różnorodności kulturowej i artystycznej w ramach europejskiego dziedzictwa kulturowego współfinansowane ze środków Mechanizmu Finansowego Europejskiego Obszaru Gospodarczego.

Dofinansowanie zadań z zakresu opieki i ochrony dziedzictwa kulturowego ze środków pozarządowych.

Dofinansowanie zadań z zakresu ochrony dóbr kultury obejmuje również działalność fundacji, m.in. Fundacji Polska Miedź, organizacji pożytku publicznego powołanej przez KGHM Polska Miedź S.A. w 2003 r. oraz Fundacji Współpracy Polsko-Niemieckiej.

Finansowanie prac konserwatorskich, restauratorskich i robót budowlanych przy zabytkach Polsce reguluje ustawa o ochronie zabytków i opiece nad zabytkami z dnia 23 lipca 2003 roku. Zapis rozdziału 7 regulują zasady finansowania opieki nad zabytkami.

Finansowanie prac konserwatorskich, restauratorskich przy zabytkach wpisanych do rejestru zabytków odbywa się ze środków:

- Własnych

- Budżetu Państwa i samorządu terytorialnego
- Zagranicznych
- prywatnych

Informacje o zasadach i kryteriach dotyczących możliwości pozyskiwania środków finansowych na zadania związane z ochroną i opieką nad zabytkami znajdują się na podanych poniżej stronach internetowych:

- a) Informacje dotyczące programu operacyjnego „Promesa Ministra Kultury”
 - www.mkidn.gov.pl
- b) Informacje dotyczące programu operacyjnego „Dziedzictwo kulturowe”
 - (www.mkidn.gov.pl/pages/strona-glowna/finanse-ministra/programy-mkidn-2016/dziedzictwo-kulturowe.php),
 - (www.mkidn.gov.pl/pages/strona-glowna/finanse-ministra/programy-mkidn-2016/dziedzictwo-kulturowe/ochrona-zabytkow.php),
 - (www.mkidn.gov.pl/pages/strona-glowna/finanse-ministra/programy-mkidn-2016/dziedzictwo-kulturowe/wspieranie-dzialan-muzealnych.php),
 - (www.mkidn.gov.pl/pages/strona-glowna/finanse-ministra/programy-mkidn-2016/dziedzictwo-kulturowe/kultura-ludowa-i-tradycyjna.php),
 - (www.mkidn.gov.pl/pages/strona-glowna/finanse-ministra/programy-mkidn-2016/dziedzictwo-kulturowe/ochrona-dziedzictwa-kulturowego-za-granica.php),
 - (www.mkidn.gov.pl/pages/strona-glowna/finanse-ministra/programy-mkidn-2016/dziedzictwo-kulturowe/ochrona-zabytkow-archeologicznych.php),
 - (www.mkidn.gov.pl/pages/strona-glowna/finanse-ministra/programy-mkidn-2016/dziedzictwo-kulturowe/miejsca-pamieci-narodowej.php),
- c) Informacje dotyczące programów operacyjnych „Regionalne programy operacyjne”
 - www.interreg.gov.pl,
- d) Informacje dotyczące programu operacyjnego „Infrastruktura i środowisko”
 - www.mrr.gov.pl,
- e) Informacje dotyczące programu operacyjnego „Fundusz dla organizacji pozarządowych”
 - www.funduszngo.pl,

Ulgi podatkowe

Formą pomocy finansowej dla właścicieli obiektów zabytkowych wpisanych do rejestru zabytków jest system ulg podatkowych:

- Na podstawie art. 4, ust. 1, pkt 9, lit. c i d ustawy o podatku od spadku i darowizn (tekst jednolity Dz. U. z 2009 r., nr 93 poz. 768 z późniejszymi zmianami) zwolnione od podatku jest nabycie spadku zabytków nieruchomych wpisanych do rejestru zabytków, jeżeli nabywca jest zaliczany do I lub II grupy spadkowej oraz gdy zabezpiecza je i konserwuje zgodnie z obowiązującymi przepisami. Zwolnienie od podatku przysługuje też w przypadku nabycia spadku zabytków ruchomych i kolekcji wpisanych do rejestru zabytków.
- Na podstawie art. 7, ust. 1, pkt 6 ustawy o podatkach i opłatach lokalnych (tekst jednolity Dz. U. z 2010 r., nr 95 poz. 613 z późniejszymi zmianami) zwalnia się od podatku od nieruchomości: budynki i grunty wpisane indywidualnie do rejestru zabytków, pod warunkiem ich utrzymania i konserwacji zgodnie z przepisami o ochronie zabytków, z wyjątkiem części zajętych na prowadzenie działalności gospodarczej.

11. REALIZACJA I FINANSOWANIE PRZEZ GMINĘ ZADAŃ Z ZAKRESU OCHRONY ZABYTKÓW.

Rada Gminy Koronowo, zgodnie z ustawą z dnia 23 lipca 2003 roku o ochronie zabytków i opiece nad zabytkami (Dziennik Ustaw z 2003 roku, Nr 162 poz. 1568 z późniejszymi zmianami), posiada prawo przyznawania dotacji celowych z własnych środków na prace przy zabytkach znajdujących się na terenie gminy.

Zasady udzielania dotacji na prace konserwatorskie, restauratorskie i roboty budowlane przy zabytkach wpisanych do rejestru zabytków znajdujących się na terenie gminy określa:

- Uchwała Nr XLIV/507/06 Rady Miasta Koronowo z dnia 28 czerwca 2006 roku. (Dziennik Urzędowy Województwa Kujawsko Pomorskiego z 2006 roku, Nr 144, pozycja 2124)

Kolejna uchwała Rady Miejskiej dotyczy zasad udzielania dotacji na prace konserwatorskie, restauratorskie i roboty budowlane przy obiektach zabytkowych nie wpisanych do rejestru zabytków:

- Uchwała nr XXVI/250/12 rady Miasta Koronowo z dnia 27.09.2012 określająca „Udzielania dotacji budżetu Gminy Koronowo na prace konserwatorskie, restauratorskie i roboty budowlane przy obiektach zabytkowych”

Długofalowa polityka gminy w tym zakresie oraz realizacja Programu jest szansą na ratowanie tego dziedzictwa dla przyszłych pokoleń. Realizacja programu poddana będzie ocenie Rady Miejskiej w Koronowie po upływie dwóch lat od jego uchwalenia. W sprawach nie uregulowanych w Programie mają zastosowanie obowiązujące przepisy prawa.

Gminny Program Opieki nad Zabytkami miasta i gminy Koronowo wpisuje się w strategiczne programy wyższego szczebla i koresponduje z celem nadrzędnym, którym jest ochrona dziedzictwa kulturowego miasta i gminy Koronowo, co przekłada się na konkurencyjność regionu i jakość życia mieszkańców.

Gminny Program Opieki nad Zabytkami wykazuje zbieżność ze wszystkimi dokumentami strategicznymi gminy Koronowo.

Opracowanie programu (z informacjami od wydziału finansowego) ma na celu określenie planowanych i prowadzonych przez gminę inwestycji związanych z ochroną zabytków w ciągu 4 lat czyli w okresie obowiązywania gminnego programu opieki nad zabytkami. Zadania inwestycyjne dotyczą:

- a) ochrony zabytków wprowadzone do wieloletniego programu inwestycyjnego (dotyczy zabytków będących własnością gminy),
- b) ochrony zabytków wprowadzone do gminnych programów przyjętych uchwałami rady gminy (programy rewitalizacji, rozwoju lokalnego, ochrony środowiska i gospodarki komunalnej itp.).

Dotyczy to zarówno czynności konserwatorskich, jak i prac remontowo-budowlanych (w tym także o charakterze komunalnym) przy:

- obiektach zabytkowych wpisanych do rejestru zabytków (nieruchomych, ruchomych i archeologicznych),

- obiektach ujętych w gminnej ewidencji zabytków,
- obszarach objętych ochroną konserwatorską (w tym wpisanych do rejestru zabytków oraz objętych ochroną na mocy zapisów w miejscowych planach zagospodarowania przestrzennego, wskazanych do ochrony konserwatorskiej w studiach uwarunkowań i kierunków zagospodarowania przestrzennego oraz na terenach parków kulturowych),
- związanych z pielęgnacją i rewaloryzacją zieleni zabytkowej (m.in. parki, ogrody, cmentarze, aleje).

W programie wskazano pozostałe planowane i prowadzone zadania zawarte w programie opieki:

- prace studialne, dokumentacyjne i projektowe,
- działania edukacyjne, promocyjne itp.

W programie opieki określono poziom wysokości finansowania planowanych przez gminę zadań z zakresu opieki i ochrony dziedzictwa kulturowego (np. poprzez wskazanie udziału procentowego w corocznie uchwalanym budżecie).

Wskazane jest aby w drodze stosownej uchwały gminy dofinansowywały prace konserwatorskie, restauratorskie i roboty budowlane przy zabytkach wpisanych do rejestru zabytków.

Zadania programu opieki mogą też być realizowane przez instytucje kultury podległe gminie (np. muzea, biblioteki, izby regionalne, izby tradycji), w ramach działalności bieżącej.

Ponadto (w zakresie ustawy o działalności pożytku publicznego i wolontariacie) gminy mogą wspierać działalność kulturalną związaną z ochroną zabytków i tradycji prowadzoną przez organizacje pozarządowe (m.in. stowarzyszenia) dotyczące środowiska kulturowego gminy.

12. MONITORING GMINNEGO PROGRAMU OPIEKI NAD ZABYTKAMI.

Zgodnie z zapisami ustawowymi Burmistrz Miasta i Gminy ma obowiązek sporządzania co dwa lata sprawozdań z realizacji Gminnego programu opieki nad zabytkami. Sprawozdanie to ma być przedstawiane Radzie Miejskiej. Dla potrzeb dokonania oceny stopnia realizacji gminnych programów opieki nad zabytkami niezbędne jest prowadzenie monitoringu działań podejmowanych dla realizacji poszczególnych celów określonych w niniejszym Programie:

- Sprawozdanie z wykonania zadań przyjętych do realizacji w okresie czteroletnim obowiązywania Gminnego programu opieki nad zabytkami Miasta i Gminy Koronowo 2016-2019.
- Ocena efektywności działań na rzecz dziedzictwa kulturowego oraz związanych z opieką nad zabytkami w uwzględnionych w niniejszym Programie działaniach wykraczających poza czteroletni okres obowiązywania niniejszego Programu. Realizacja zadań inwestycyjnych uzależniona będzie w szczególności od przyjmowanych przez Radę Gminy uchwał budżetowych oraz uzyskanych środków zewnętrznych.

13. ZAKOŃCZENIE

Zasadniczym kontekstem opracowania Gminnego Programu Opieki nad Zabytkami Miasta i Gminy Koronowo jest uznanie zasobów regionalnego dziedzictwa kulturowego za zasadniczy czynnik wpływający na kształtowanie się tożsamości regionalnej. Zasoby te określają i wyznaczają wieloaspektowe uwarunkowania rozwoju gminy, upowszechniania kultury oraz atrakcyjności turystycznej.

Głównym celem Programu jest dążenie do znaczącej poprawy stanu zasobów regionalnego dziedzictwa kulturowego oraz zachowania krajobrazu kulturowego.

Dziedzictwo kulturowe Gminy Koronowo jest bogactwem uznawanym nie tylko przez jej mieszkańców, ale też w powiecie bydgoskim i województwie kujawsko-pomorskim oraz stanowi wyraz regionalnej tożsamości.

Potrzeba ochrony regionalnego dziedzictwa jest bezsporna i winna prowadzić ją Gmina, instytucje społeczne i osoby prywatne.

Łączenie aktywnej ochrony oraz wzbudzanie zainteresowania nie tylko ciekawymi obiektami, ale także historią i kulturą regionu jest jednym z założeń Gminnego Programu Opieki nad Zabytkami. Jego realizacja ma prowadzić do zahamowania procesów degradacji zabytków, poprawy stanu zachowania obiektów, zwiększenia atrakcyjności zabytków dla potrzeb społecznych, turystycznych i edukacyjnych.

14. ZAŁĄCZNIKI

ZAŁĄCZNIK NR 1

WYKAZ OBIEKTÓW NIERUCHOMYCH WPISANYCH DO REJESTRU.

Buszkowo




Most kolejowy nad rzeka Kamionką, 1909 r.,
nr rej. A/421 z dnia 17.07.1997 r.

Byszewo



Kościół parafialny p.w. św. Trójcy, 1663, 2 poł. XVIII w.,
nr rej. A/1635 z dnia 4.03.1931 r.



Cmentarz przy kościele, 2 poł. XVII w. – 1 poł. XIX w.,
nr rej. A/1633/1-4 z 10.05.2013 r.



Dzwonnica, XVIII/XIX w. nr rej. j.w.



Brama z elementami ogrodzenia, XVIII/XIX w., nr rej. j.w.




Spichrz plebański, k. XVIII w., nr rej. j.w.



Dwór, 1931-34



Park , 2 poł. XIX w.



Dwór, ok. poł. XIX w.



Park, ok. poł. XIX w.



Stajnia, 1897 r.



Gorzelnia, 1897 r.

Koronowo



Dzielnica starego miasta, nr rej. A/1418 z dnia 16.09.1957 r.,

Koronowo



Poklasztorny kościół cystersów, ob. parafialny
p.w. Wniebowzięcia NMP, XIV w., 1687 r.,
nr rej. A/1621 z dnia 4.03.1993 r.

Koronowo



Kościół filialny p.w. św. Andrzeja, k. XIV w., XVI w.,
nr rej. A/1622 z dnia 4.03.1931 r.

Koronowo




Pałac Opata, ob. dom mieszkalny, XVII/XVII w.,
ul. Klasztorna 1, nr rej. A/873 z dnia 24.04.1995 r.

Koronowo



Synagoga, od 1938 Towarzystwo Gimnastyczne „Sokół”, 1858 r. ul. Sienkiewicza 2, 1858 r., nr rej. A/1060 z dnia 24.06.1996 r.

Koronowo



Cmentarz żydowski, ul. Kotomierska, poł. XIX w.,
nr rej. A/1289 z dnia 3.01.1990 r.

Koronowo



Most kolejki wąskotorowej nad rzeką Brdą, 1895 r.,
nr rej. A/1422 z dnia 21.07.1997 r.

Koronowo



Ratusz, 2 poł. XIX w. , 1913-16, nr. rej. A/1603 z 2.12.2011 r.

Koronowo



Młyn wodny „Diabelski Młyn”, 1920 r.,
nr rej. A/1142 z dnia 3.04.1957 r.

Krapiewo, Założenie dworsko - parkowe: nr rej. A/1423 z dnia 5.06.1987 r.



Dwór, (ruina)

Krapiewo, Założenie dworsko - parkowe: nr rej. A/1423 z dnia 5.06.1987 r.



Spichlerz, zdjęcie archiwalne, obiekt nie istnieje.



Park, 2 poł. XIX w.

Lucim



Dwór, XVIII w., nr rej. A/1151 z dnia 1985 r.


Łąsko Wielkie, Zespół kościoła parafialnego-



Kościół parafialny p.w. św. Anny, 1765-1772,
nr rej. A/756 z dnia 4.03.1931 r.



Dzwonnica, poł. XIX w.,
nr rej. A/1576/1-3 z dn. 10.12.2010 r.



Cmentarz przykościelny, poł. XIX w., nr. rej. j.w.

Łąsko Wielkie, Zespół kościoła parafialnego-



Ogrodzenie cmentarza, 2 poł. XIX w., nr. rej. j.w.

Mąkowarsko



Kościół parafialny p.w. św. Wawrzyńca, 1790-91, 1910-15,
nr. rej. A/188/1-2 z 23.08.2004 r.

Mąkowarsko



Cmentarz przykościelny, nr rej. j.w.

Nowy Jasiniec



Ruiny zamku, XIV w., poł. XVI w.,
nr rej. A/761 z dnia 18.10.1934 r.

Wierzchucin Królewski



Kościół parafialny p.w. św.św. Piotra i Pawła, 1929-30,
nr rej. A/1546 z dn. 1.12.2009 r.

Wtelno



Kościół parafialny p.w. św. Michała Archanioła, 1785 r., 1863 r., 1908 r., nr rej. A/778 z dnia
8.06.1955 r.

ZAŁĄCZNIK NR 2

WYKAZ OBIEKTÓW NIERUCHOMYCH WPISANYCH DO GMINNEJ EWIDENCJI ZABYTKÓW.



1-Bieskowo – dwór



2-Bieskowo-spichlerz



3-Bieskowo - park



4-Buszkowo - kościół ewang.
ob. pw. św. Ducha



5-Buszkowo - cmentarz
katolicki



6-Buszkowo - cmentarz
ewangelicki



7-Buszkowo – cmentarz
II wojny światowej



8-Buszkowo - kapliczka MB



9-Buszkowo nr 1 - dom



10-Buszkowo nr 6 – dom



11-Buszkowo nr 19 – dom



12-Buszkowo nr 20 - karczma
ob. dom



13-Buszkowo nr 20 - bud. gosp.



14-Buszkowo nr 30 – dom



15-Buszkowo nr 38 (d. 53) –
szkoła



16-Buszkowo nr 48 – dom



17-Buszkowo nr 48 - bud. gosp.



18-Buszkowo nr 48 - stodoła



19-Buszkowo, młyn wodny



20-Buszkowo, wiadukt kolejowy



21-Byszewo - plebania



22-Byszewo nr 2, organistówka
ob. budynek mieszk.



23-Byszewo nr 3, dom paraf.
ob. budynek mieszkalny



24-Byszewo nr 5, dom



25-Bytkowice, cmentarz



26-Dziejdzinek nr 3, chata



27-Dziejdzinek nr 7, dom



28-Dziejdzinek nr 8, dom



29-Dziejdzinek dom. ob. szkoła



30-Glinki, cmentarz
ewangelicki



31-Glinki, cmentarz



32-Glinki, kapliczka MB



33-Glinki nr3, dom



34-Glinki nr 5, dom



35-Glinki nr 7, dom



36-Glinki nr 8, dom



37-Glinki nr 9, dom



38-Glinki nr 13, dom ob. szkoła



39-Glinki nr 14, dwór



40-Glinki nr 17, szkoła ob.
budynek mieszkalny



41-Glinki nr 19, dom



42-Glinki nr 19, budynek
gospodarczy



43-Gogolin, cmentarz
Ewangelicki



44-Gogolin nr 10, pastorówka



45-Gogolin , szkoła ewang.
ob. budynek mieszk.



46-Gogolinek, cmentarz
ewangelicki



47-Gogolinek nr 13, dom



48-Gościeradz, kapliczka NSPJ



49-Gościeradz, kapliczka MB



50-Gościeradz, Bydgoska nr 9



51-Gościeradz, Bydgoska nr 12,
dom



52-Gościeradz, Szkolna
nr 2 Szkoła



53-Huta, kapliczka MB



54-Huta, cmentarz rodowy
w parku dworskim



55-Huta nr 16, dom



56-Huta nr 24, dom



57-Koronowo, Bydgoska nr 1
dom



58-Koronowo, Bydgoska nr 6 dom



59-Koronowo, Bydgoska nr 7 dom młynarza ob. bud.mieszk.



60-Koronowo, Bydgoska nr 7 budynek gospod.



61-Koronowo, Bydgoska nr 7 młyn wodny



62-Koronowo, Bydgoska nr 7 spichlerz



63-Koronowo, Bydgoska nr 7 kaszarnia



64-Koronowo, Bydgoska nr 7 Jaz wodny



65-Koronowo, Bydgoska nr 8 dom



66-Koronowo, Bydgoska nr 9 dom



67-Koronowo, Bydgoska nr 10 dom



68-Koronowo, Bydgoska nr 12 dom



69-Koronowo, Bydgoska nr 15 dom



70-Koronowo, Bydgoska nr 17 dom



71-Koronowo, Bydgoska nr 18 dom



72-Koronowo, Bydgoska nr 20 dom



73-Koronowo, Bydgoska nr 21 dom zarządcy



74-Koronowo, Bydgoska nr 21 młyn



75-Koronowo, Bydgoska nr 21 magazyn produktów



76-Koronowo, Bydgoska nr 21
spichlerz



77-Koronowo, Bydgoska nr 21
magazyn pomocniczy



78-Koronowo, Bydgoska nr22
dom



79-Koronowo, Bydgoska nr 23
plebania



80-Koronowo, Bydgoska nr 23
budynek gospodarczy



81-Koronowo, Bydgoska
mur probostwa



82-Koronowo, Bydgoska nr 24
dom



83-Koronowo, Bydgoska nr 26
dom



84-Koronowo, Bydgoska nr 28
dom



85-Koronowo, Bydgoska nr 32
dom



86-Koronowo, Bydgoska nr 27
klasztor, ob. więzienie



87-Koronowo, Bydgoska nr 27b
budynek więzienny



88-Koronowo, Bydgoska nr 29
budynek admin. więzienia



89-Koronowo, Bydgoska nr 31
zespół więzienia, dom



90-Koronowo, Bydgoska nr 33
zespół więzienia, dom



91-Koronowo, Bydgoska nr 35
zespół więzienia, dom



92-Koronowo, ul. Bydgoska
ul. Klasztorna, mur klasztorny



93-Koronowo, ul. Dworcowa
droga brukowana



94-Koronowo, Dworcowa
nr 1, poczta



95-Koronowo, Dworcowa
nr 1, budynek gospodarczy



96-Koronowo, Dworcowa
nr 1, ogrodzenie



97-Koronowo, Dworcowa nr 2, dom



98-Koronowo, Dworcowa nr 2, budynek gospodarczy



99-Koronowo, Dworcowa nr 4, magazyn ob. dom



100-Koronowo, Dworcowa nr 7, dom



101-Koronowo, Dworcowa nr 11, dom



102-Koronowo, Dworcowa nr 11, budynek gospodarczy



103-Koronowo, Dworcowa nr 12, hotel ob. dom



104-Koronowo, Dworcowa nr 15, dom



105-Koronowo, Dworcowa nr 15, bud. gospod.



106-Koronowo, Dworcowa nr 18, dom



107-Koronowo, Dworcowa nr 20, dom



108-Koronowo, Dworcowa nr 21, dom



109-Koronowo, Dworcowa Nr 22, dom



110-Koronowo, Dworcowa nr 22, bud. gospod.



111-Koronowo, Dworcowa nr 23, dom



112-Koronowo, Dworcowa Nr 26, dom



113-Koronowo, Dworcowa nr 28, dom



114-Koronowo, Dworcowa nr 29



115-Koronowo, Dworcowa nr 30, dom



116-Koronowo, Dworcowa nr 31, dom



117-Koronowo, Dworcowa nr 32, dom



118-Koronowo, Dworcowa nr 33, dom



119-Koronowo, Dworcowa nr 35, dom



120-Koronowo, Dworcowa nr 37, dom



121-Koronowo, Dworcowa nr 36, Zakład Poprawczy



122-Koronowo, Dworcowa nr 38, Zakład Poprawczy



123-Koronowo, Dworcowa nr 40, dom



124-Koronowo, Dworcowa nr 41, dom



125-Koronowo, Dworcowa nr 47, dom



126-Koronowo, Dworcowa nr 49, magazyn, ob. dom




127-Koronowo, Dworcowa nr 53, hotel, ob. szkoła



128-Koronowo, Dworcowa nr 55, dom



129-Koronowo, Dworcowa nr 56, dom kolejowy



130-Koronowo, Dworcowa Nr 56, bud. gospod.



131-Koronowo, Dworcowa nr 58, dom kolejowy



132-Koronowo, Dworcowa nr 58, bud. gospod.



133-Koronowo, Dworcowa
Nr 60, dworzec kolejowy



136-Koronowo, Dworcowa
wieża ciśnień



139-Koronowo, Farna nr 1
dom



142-Koronowo, Farna nr 7
Dom



145-Koronowo, Farna nr 26
magazyn



148-Koronowo, Farna nr 56
dom



151-Koronowo, Farna nr 70
dom

134-Koronowo, Dworcowa
nr 60, magazyn



137-Koronowo, Farna
kapliczka



140-Koronowo, Farna nr 3
dom



143-Koronowo, Farna nr 19
dom



146-Koronowo, Farna nr 27
magazyn, ob. dom



149-Koronowo, Farna nr 64
dom



152-Koronowo, Garncarska
nr 1, dom

135-Koronowo, Dworcowa
nr 60 bud. gospod.



138-Koronowo, Farna
kapliczka



141-Koronowo, Farna nr 5
dom



144-Koronowo, Farna nr 21
dom



147-Koronowo, Farna nr 30
dom



150-Koronowo, Farna nr 68
dom



153-Koronowo, Garncarska
nr 3, dom



4-Koronowo, Garncarska
Nr 5, dom



155-Koronowo, Garncarska
nr 6, dom



156-Koronowo, Garncarska
nr 9, dom



157-Koronowo, Kasprzaka
nr 1, d. koszary ob. nieużytk.



158-Koronowo, Kasprzaka
nr 7, dom



159-Koronowo, Kasprzaka
nr 20, dom



160-Koronowo, Kasprzaka
nr 21, dom



161-Koronowo, Klasztorna
nr 2, dom



162-Koronowo, Klasztorna
nr 3, dom



163-Koronowo, Klasztorna
cegielnia



164-Koronowo, Kościuszki
nr 1, dom



165-Koronowo, Kościuszki
nr 2, dom



166-Koronowo, Kościuszki
nr 3, dom



167-Koronowo, Kościuszki
nr 4, dom



168-Koronowo, Kościuszki
nr 5, dom



169-Koronowo, Kościuszki
nr 6, dom



170-Koronowo, Kościuszki
nr 7, dom



171-Koronowo, Kościuszki
nr 7-Podwórzowa, magazyn



172-Koronowo, Kościuszki
nr 8, dom



173-Koronowo, Kościuszki
nr 9, dom



174-Koronowo, Kościuszki
nr 10, dom



175-Koronowo, Kościuszki
nr 11, dom



176-Koronowo, Kościuszki
nr 12, dom



177-Koronowo, Kościuszki
nr 16, dom



178-Koronowo, Kościuszki
nr 17, dom



179-Koronowo, Kościuszki
nr 18, dom



180-Koronowo, Kościuszki
nr 19, dom



181-Koronowo, Kościuszki
nr 20, dom



182-Koronowo, Kościuszki
nr 21, dom



183-Koronowo, Kościuszki
nr 22, dom



184-Koronowo, Kościuszki
nr 23, dom



185-Koronowo, Kotomierska
ogrodzenie cment. żydowskiego



186-Koronowo, Kotomierska
nr 1, dom



187-Koronowo, Kotomierska
ceglarnia ob. bud. mieszk.



188-Koronowo, Kotomierska
wiadukt kolejowy



189-Koronowo, Krasickiego
nr 2, dom



190-Koronowo, Krasickiego
nr 14, dom



191-Koronowo, Krasickiego
nr 20, dom



192-Koronowo, Krasickiego
nr 22, dom



193-Koronowo, Krasickiego
nr 26, dom



194-Koronowo, Krzyżowa
nr 3a, dom



195-Koronowo, Krzyżowa
nr 10, dom



196-Koronowo, Krzyżowa
nr 19, dom



197-Koronowo, Łokietka
nr 4, dom



198-Koronowo, Łokietka
nr 6, dom



199-Koronowo, Łokietka
nr 6, magazyn



200-Koronowo, Łokietka
nr 8, dom



201-Koronowo, Łokietka
nr 11, dom



202-Koronowo, Łokietka
nr 12, magazyn



203-Koronowo, Łokietka
nr 15, dom



204-Koronowo, Łokietka
nr 17, dom



205-Koronowo, Łokietka
nr 19, dom



206-Koronowo, Łokietka
nr 21, dom



207-Koronowo, Łokietka
nr 23, dom



208-Koronowo, Łokietka nr 31, elektrownia



209-Koronowo, Łokietka nr 31, magazyn



210-Koronowo, Nakielska nr 1, magazyn



211-Koronowo, Nakielska nr 2, dom



212-Koronowo, Nakielska nr 3, dom



213-Koronowo, Nakielska nr 6, dom



214-Koronowo, Nakielska nr 8, dom



215-Koronowo, Ogrodowa nr 1, dom



216-Koronowo, Ogrodowa nr 6, dom



217-Koronowo, Ogrodowa nr 9, dom



218-Koronowo, Ogrodowa nr 9, budynek gospod



219-Koronowo, Ogrodowa nr 13, dom



220-Koronowo, Okrzei nr 1, dom



221-Koronowo, Okrzei nr 2, dom



222-Koronowo, Okrzei nr 3, dom



223-Koronowo, Paderewskiego, cmentarz katolicki



224-Koronowo, Paderewskiego, kostnica, na cmentarzu kat



225-Koronowo, Paderewskiego, kapliczka, na cmentarzu kat.



226-Koronowo, Paderewskiego, kaplica grobowa, na cm.kat.



227-Koronowo, Paderewskiego, kaplica grobowa 2, na cm.



228-Koronowo, Paderewskiego, kaplica grobowa 3, na cm..



229-Koronowo, Paderewskiego, cmentarz ewangelicki



230-Koronowo, Paderewskiego nr 1, dom



231-Koronowo, Paderewskiego nr 3, dom, ob. przedszkole



232-Koronowo, Paderewskiego nr 7, dom



233-Koronowo, Paderewskiego nr 11, dom



234-Koronowo, Paderewskiego nr 17, dom



235-Koronowo, Paderewskiego nr 19, dom



236-Koronowo, Paderewskiego nr 20, dom



237-Koronowo, Paderewskiego nr 25, dom



238-Koronowo, Pomianowskiego nr 3 A - rzeźnia



239-Koronowo, Pomianowskiego nr 3 B, budynek admin.



240-Koronowo, Pomianowskiego nr 3 C, bud. gospod.



241-Koronowo, Sawickiej nr 1, dom



242-Koronowo, Sawickiej nr 2, dom



243-Koronowo, Sienkiewicza nr 1, dom



244-Koronowo, Sienkiewicza nr 2, dom



245-Koronowo, Sienkiewicza nr 2, budynek gospod.



246-Koronowo, Sienkiewicza nr 3, dom



247-Koronowo, Sienkiewicza nr 4, dom



248-Koronowo, Sienkiewicza nr 5, dom



249-Koronowo, Sienkiewicza nr 6, dom



250-Koronowo, Sienkiewicza 4-6 róg Podwórzowej, magazyn



251-Koronowo, Sienkiewicza nr 7, dom



252-Koronowo, Sienkiewicza nr 16, dom



253-Koronowo, Sienkiewicza nr 20, dom



254-Koronowo, Sienkiewicza nr 20, budynek gospod.



255-Koronowo, Sienkiewicza nr 25, dom



256-Koronowo, Sienkiewicza nr 27, dom



257-Koronowo, Sienkiewicza nr 29, dom



258-Koronowo, Sobieskiego nr 1, dom



259-Koronowo, Sobieskiego nr 2, dom



260-Koronowo, Sobieskiego nr 4, dom



261-Koronowo, Sobieskiego nr 10, dom



262-Koronowo, Sobieskiego`
nr 12, dom



263-Koronowo, Sobieskiego
nr 15, dom



264-Koronowo, Sobieskiego
nr 16, szkoła



265-Koronowo, Sobieskiego
nr 18, dom



266-Koronowo, Sobieskiego
nr 20, dom



267-Koronowo, Staromiejska
nr 2, dom



268-Koronowo, Szkolna
nr 2, dom



269-Koronowo, Szkolna
nr 4, szkoła



270-Koronowo, Szkolna
nr 4, bud. gospod przy szkole



271-Koronowo, Szkolna
nr 4, ogrodzenie szkoły



272-Koronowo, Szkolna
nr 7, magazyn



273-Koronowo, Szkolna
nr 8, dom



274-Koronowo, Szkolna
nr 9, magazyn



275-Koronowo, Tucholska
nr 1, dom



276-Koronowo, Tucholska
nr 2, dom



277-Koronowo, Tucholska
nr 14, dom



278-Koronowo, Tucholska
nr 15, dom



279-Koronowo, Tucholska
nr 16, dom



280-Koronowo, Tucholska
nr 17, dom



281-Koronowo, Tucholska
nr 19, dom



282-Koronowo, Tucholska
nr 20, dom



283-Koronowo, Tucholska
nr 21, dom



284-Koronowo, Tucholska
nr 27 – dom



285-Koronowo, Tucholska
nr 35, dom



286-Koronowo, Tucholska
nr 37, dom



287-Koronowo, Tucholska
nr 39, dom



288-Koronowo, Witosza
nr 3, dom



289-Koronowo, Witosza
nr 34, dom



290-Koronowo, Wodna
nr 1, dom



291-Koronowo, Wodna
nr 2, dom



292-Koronowo, Wodna
nr 6, dom



293-Koronowo, Zdrojowa
nr 1, dom



294-Koronowo, Zdrojowa
nr 4, dom




295-Koronowo, pl Zwycięstwa
nr 3, dom



296-Koronowo, pl Zwycięstwa
nr 5, dom



297-Koronowo, pl Zwycięstwa
nr 6, dom



298-Koronowo, pl Zwycięstwa nr 7, dom



299-Koronowo, pl Zwycięstwa nr 8, dom




300-Koronowo, pl Zwycięstwa nr 9, dom



301-Koronowo, pl Zwycięstwa nr 11, dom



302-Koronowo, pl Zwycięstwa nr 12, dom



303-Koronowo, pl Zwycięstwa nr 13, dom



304-Koronowo, pl Zwycięstwa nr 14, dom



305-Koronowo, pl Zwycięstwa nr 15, dom



306-Koronowo, pl Zwycięstwa nr 16, dom



307-Koronowo, pl Zwycięstwa nr 17, dom



308-Koronowo, pl Zwycięstwa nr 17, gospod



309-Koronowo, pl Zwycięstwa nr 18, dom



310-Koronowo, pl Zwycięstwa nr 19, dom



311-Koronowo, pl Zwycięstwa nr 20, dom



312-Koronowo, pl Zwycięstwa nr 21, dom



313-Koronowo, pl Zwycięstwa nr 22, dom



314-Koronowo, pl Zwycięstwa nr 23, dom



315-Koronowo - most kolejowy nad Brdą



316-Koronowo-Iwickowo,
spichlerz dworski



319-Koronowo-Lipinki,
obora, zespół dworski



322-Linia kolejowa
Koronowo-Tuchola



325-Krapiewo
nr 11 - dom



328-Krówka – kapliczka
św. Józef



331-Lucim - cmentarz ewangelicki



334-Lucim - kapliczka św. Antoniego



337-Lucim nr 8 – dom

317-Koronowo-Iwickowo,
park dworski



320-Koronowo-Lipinki,
stajnia, zespół dworski



323-Krapiewo – kapliczka



326-Krapiewo
nr 12 - dom



329-Krówka – leśniczówka



332-Lucim - kapliczka NSPJ



335-Lucim - spichlerz dworski



338-Lucim nr 15 – dom

318-Koronowo-Lipinki - dwór



321-Koronowo-Lipinki.
park dworski



324-Krapiewo nr 9 - dom



327-Krapiewo nr 18 -
stacja kolejki wąskotorowej



330-Krówka - budynek gospod.
przy leśniczówce



333-Lucim - kapliczka MB



336-Lucim - stodoła dworska



339-Lucim nr 21 - chata



340-Lucim nr 24 – dom



341-Lucim nr 25 – dom



342-Lucim nr 28 - dom



343-Lucim nr 29 – szkoła



344-Lucim nr 29,
budynek gospod przy szkole



345-Lucim nr 35 - dom



346-Lucim nr 48 – dom



347-Lucim nr 77 – dom



348-Lucim nr 78 - dom



349-Lucim - wiadukt kolejowy



350-Łąsko Małe - cmentarz
ewangelicki



351-Łąsko Małe - kapliczka MB



352-Łąsko Małe nr 15, dom



353-Łąsko Małe nr 28, dom



354-Łąsko Wielkie - kapliczka
NSPJ



355-Łąsko Wielkie – kapliczka
św. Antoni



356-Łąsko Wielkie nr 1 – szkoła



357-Łąsko Wielkie nr 3 - dom



358-Łąsko Wielkie nr 5 – dom



359-Łąsko Wielkie nr 16 – chata



360-Łąsko Wielkie nr 42 - dwór



361-Ługowo – leśniczówka



362-Ługowo,
bud. gospod przy leśniczówce



363-Mąkowarsko,
ogrodzenie kościoła



364-Mąkowarsko, kaplica
grobova przy kościele



365-Mąkowarsko,
dzwonnica przy kościele



366-Mąkowarsko – plebania



367-Mąkowarsko - cmentarz
Katolicki



368-Mąkowarsko - cmentarz
ewangelicki



369-Mąkowarsko - kapliczka,
ul. Lipowa



370-Mąkowarsko, kapliczka NSPJ,
Tucholska róg Bydgoskiej



371-Mąkowarsko, Bydgoska
nr 3, dom



372-Mąkowarsko, Jeziorna
nr 61, dom



373-Mąkowarsko, Sępoleńska
nr 2, dom



374-Mąkowarsko, Sępoleńska
nr 4 (nr 29), dom



375-Mąkowarsko, Sępoleńska -
mleczarnia



376-Mąkowarsko, Słoneczna
nr 3 i 5, dom



377-Mąkowarsko, Słoneczna
nr 11, dom



378-Mąkowarsko, Słoneczna
nr 22, dom



379-Mąkowarsko, Słoneczna
nr 22, stodoła



380-Mąkowarsko, Tucholska
nr 3, dom



381-Mąkowarsko, Tucholska
nr 4, gospoda, ob dom



383-Mąkowarsko, Tucholska nr 7, dom



383-Mąkowarsko, Tucholska nr 9, piekarnia, dom



384-Mąkowarsko, Tucholska nr 10, szkoła



385-Mąkowarsko, Tucholska nr 11 (d. 38), dom



386-Mąkowarsko, Tucholska nr 17, dom



387-Mąkowarsko, Tucholska nr 21, dom



388-Mąkowarsko, Tucholska nr 22, dom



389-Mąkowarsko, Tucholska nr 24, szkoła



390-Mąkowarsko, Tucholska nr 25, dom



391-Mąkowarsko, Tucholska nr 33, bud. gospod.



392-Mąkowarsko, Tucholska nr 48, dom



393-Mąkowarsko nr 28 - dworzec



394-Mąkowarsko nr 28, bud. gospod. przy dworcu



395-Mąkowarsko nr 28, budynek gospod. przy dworcu



396-Mąkowarsko-Kencerowo - dwór



397-Mąkowarsko-Kencerowo, obora dworska



398-Mąkowarsko-Łakomowo ,cmentarz ewangelicki



399-Mąkowarsko-Łakomowo nr 5, budynek gospod



400-Mąkowarsko-Łakomowo nr 5, obora



401-Mąkowarsko-Rybkowo nr 1, czworak



402-Morzewiec, Folwarczna nr 5, dom



403-Morzewiec, Folwarczna nr 7, dom



404-Morzewiec, Dworcowa nr 19, szkoła



405-Morzewiec, Dworcowa nr 19, bud. gospod.



406-Morzewiec, Dworcowa, park dworski



407-Nowy Dwór - cmentarz ewangelicki



408-Nowy Dwór - kapliczka MB



409-Nowy Dwór - dwór



410-Nowy Dwór - gorzelnia dworska



411-Nowy Dwór - park dworski



412-Nowy Dwór nr 13, dom



413-Nowy Dwór nr 13, kuźnia



414-Nowy Dwór nr 30, dom



415-Nowy Dwór nr 66, szkoła



416-Nowy Dwór-Janowo, kapliczka NSPJ



417-Nowy-Dwór-Janowo, stajnia dworska



418-Nowy Dwór-Janowo, stajnia II dworska



419-Nowy Jasiniec, cmentarz ewangelicki



420-Nowy Jasiniec, kapliczka



421-Nowy Jasiniec nr 12, dom



422-Nowy Jasiniec, nr 19 zajazd



423-Nowy Jasiniec, nr 19, stajnia



424-Nowy Jasiniec nr 28, dom



425-Nowy Jasiniec nr 28, kuźnia



426-Nowy Jasiniec nr 29, szkoła



427-Nowy Jasiniec nr 29, budynek gospodarczy



428-Okole, cmentarz ewangelicki



429-Okole, cmentarz ewangelicki II



430-Osiek nr 3, dom



431-Osiek nr 6-1, dom



432-Popielewo - cmentarz ewangelicki



433-Popielewo - kapliczka MB

434-Popielewo nr 1, dom

435-Popielewo nr 4, szkoła



436-Popielewo nr 4, bud. gospod,

437-Popielewo nr 16, dom

438-Popielewo nr 17 (d.19), dom



439-Pólko nr 1 – leśniczówka

440-Salno - cmentarz choleryczny

441-Salno nr 10, dom



442-Samociążek, cmentarz ewangelicki

443-Samociążek, kapliczka MB

444-Samociążek, Olimpijska nr 7, szkoła



445-Sitowiec, kościół ewang ob pw św Teresy od Dzieciątka Jezus

446-Sitowiec, cmentarz ewangelicki

447-Sitowiec, kapliczka NSPJ



448-Sitowiec nr 1, dom



449-Sitowiec nr 16, szkoła



450-Sitowiec nr 16, bud.



451-Skarbiewo, cmentarz
Ewangelicki



452-Skarbiewo, kapliczka MB



453-Skarbiewo
nr 9, szkoła



454-Skarbiewo
bud, gospod przy szkole



455-Sokole Kuźnica –
cmentarz ewangelicki



456-Sokole Kuźnica nr 11, dom nr 9,



457-Sokole Kuźnica
nr 11, stodoła



458-Stary Dwór,
cmentarz ewangelicki



459-Stary Dwór nr 10, dom



460-Stary Jasiniec,
cmentarz ewangelicki



461-Stary Jasiniec,
cmentarz choleryczny



462-Stary Jasiniec, kapliczka MB



463-Stary Jasiniec
nr 13, dom



464-Stary Jasiniec
nr 61, dom



465-Stary Jasiniec
nr 66, dom



466-Stary Jasiniec
nr 78, dom



467-Tryszczyń,
cmentarz ewangelicki



468-Tryszczyń, kapliczka MB



469-Tryszczyń, Bydgoska nr 13, budynek gospodarczy



470-Tryszczyń, Bydgoska nr 16, dom



471-Tryszczyń, Bydgoska nr 31, dom



472-Tryszczyń, Nad Stawem nr 4, dom



473-Tryszczyń, Nad Stawem nr 6, dom



474-Wierzchucin Królewski nr 28, plebania



475-Wierzchucin Królewski, cmentarz katolicki



476-Wierzchucin Królewski cmentarz ewangelicki



477-Wierzchucin Królewski nr 33, spichlerz, ob. dom



478-Wierzchucin Królewski nr 79, dworzec kolejowy



479-Wierzchucin Królewski nr 112, dom




480-Więzowno, cmentarz ewangelicki



481-Więzowno, kapliczka MB



482-Więzowno, dwór



483-Więzowno, park dworski



484-Wilcza Góra, dworzec



485-Wilcza Góra, budynek gospodarczy



486-Wilcza Góra - wiadukt kolejowy



487-Wilcza Góra - most drogowy



488-Wilcze - cmentarz ewangelicki



489-Wilcze - kapliczka NSPJ



490-Wilcze nr 6, dom



491-Wilcze nr 10, dom



492-Wilcze nr 11, dom



493-Wilcze nr 15, dom



494-Wilcze nr 16, dom



495-Wilcze nr 16, bud. gospodarczy



496-Wilcze nr 22, dom



497-Wilcze nr 34, dom



498-Wilcze nr 34, bud. gospodarczy



499-Wilcze Gardło – leśniczówka



500-Wilcze Gardło - budynek gospod.



501-Wiskitno - cmentarz ewangelicki



502-Wiskitno - szkoła ewangelicka



503-Wiskitno –cmentarz rodziny Schmecke I



504-Wiskitno -park dworski



505-Witoldowo, cmentarz ewangelicki



506-Witoldowo- kapliczka NSPJ



507-Witoldowo nr 15, gospoda



508-Witoldowo nr 23, dwór



509-Witoldowo, park dworski



510-Witoldowo nr 33, szkoła



511-Witoldowo nr 33,
budynek gospod



512-Wtelenko - dwór,
Pałacowa nr 2



513-Wtelenko - park dworski



514-Wtelno, cmentarz przy
kościółce pw. Sw. Michała Archanioła



515-Wtelno, ogrodzenie
cmentarza przykościelnego



516-Wtelno, plebania,
Wyczółkowskiego nr 23



517-Wtelno, zbor,
Wyczółkowskiego nr 4



518-Wtelno, pastorówka,
ul. Wyczółkowskiego nr 2



519-Wtelno, cmentarz
ewangel., ul. Kwiatowa



520-Wtelno, kaplica grobowa rodziny
Beck na cmentarzu cholerycznym



521-Wtelno, kapliczka Pana
Jezusa Dobrego Pasterza



522-Wtelno, Bydgoska
nr 7, dom



523-Wtelno, Bydgoska
nr 82, dom



524-Wtelno, Dworcowa
nr 6, dom



525-Wtelno, Szkolna
nr 1, dom



526-Wtelno, Szkolna
nr 2, szkoła



527-Wtelno,
Wyczółkowskiego nr 8, dom



528-Wtelno,
Wyczółkowskiego nr 24, dom



529-Wymysłowo –
cmentarz ewangelicki

ZAŁĄCZNIK NR 3
WYKAZ ZABYTKÓW RUCHOMYCH

BYSZEWO, KOŚCIÓŁ P.W. ŚW. TRÓJC

OBIEKT	STYL	DATOWANIE
RZEŻBA-KRUCYFIKS	w tradycji gotyku,	XVI / XVII w
RZEŻBA-NIEZIDENT. ŚW. BISKUPA	późny barok	XVIII w.
GLÓWKI ANIOŁKÓW	rokoko	XVIII w.
RZEŻBA-MEDALIONY	późny barok	poł. XVIII w.
PROSPEKT ORGANOWY	późny barok	poł. XVIII w.
RZEŻBA-JAN EWANGELISTA	barok	poł. XVII w
RZEŻBA-MATKA BOSKA	barok	poł. XVII w.
BALUSTRADA	rokoko	2 poł. XVIII w
RZEŻBA-KRUCYFIKS	rokoko	2 poł. XVIII w.
OL TARZ-CHRYS TUSA ECCE HOMO	rokoko	2 poł. XVIII w.
OL TARZ-MATKI BOSKIEJ RÓŻAŃCOWEJ	rokoko	2 poł. XVIII w.
AMBONA	rokoko	2 poł. XVIII w.
OL TARZ BOCZNY-ŚW. TRÓJCY I ŚW. OREDOWNIKÓW	rokoko	2 poł. XVIII w.
OL TARZ BOCZNY-KORONACJI NAJŚW. MARI I PANNY	rokoko	2 poł. XVIII w.
LAWATERZ	rokoko	2 poł. XVIII w.
LICHTARZ	rokoko	2 poł. XVIII w.
RZEŻBA-MATKA BOSKA	rokoko	2 poł. XVIII w.
RZEŻBA-KRUCYFIKS	rokoko	2 poł. XVIII w.
RZEŻBA-MATKA BOSKA	rokoko	2 poł. XVIII w.
RZEŻBA-BÓG OJCIEC	rokoko	2 poł. XVIII w.
CHRZCIELNICA	rokoko	2 poł. XVIII w.
RZEŻBA-CHRYS TUS ECCE HOMO	rokoko	2 poł. XVIII w.
RZEŻBA-ZAKONNIK CYSTERSKI Z ARMA CHRISTI	rokoko	2 poł. XVIII w.
RZEŻBA-CHRYS TUS ECCE HOMO	rokoko	2 poł. XVIII w.
RZEŻBA-ZAKONNIK CYSTERSKI Z ARMA CHRISTI	rokoko	2 poł. XVIII w.
RZEŻBA-CHRYS TUS W GROBIE	rokoko	2 poł. XVIII w.
RZEŻBA-MATKA BOSKA RÓŻAŃCOWA	rokoko	2 poł. XVIII w.
RZEŻBA-ŚW. KATARZYNA SIENEŃSKA	rokoko	2 poł. XVIII w.
RZEŻBA-ŚW. DOMINIK	rokoko	2 poł. XVIII w.
RZEŻBA-CHRYS TUS ZMARTWYCHWSTAŁY	rokoko	2 poł. XVIII w.
FERETRON-RZEŻBA-ŚW. TRÓJCA	rokoko	2 poł. XVIII w.
FERETRON-RZEŻBA-NAJŚW. PANNA MARIA NIEPOKALANIE POCZĘTA	rokoko	2 poł. XVIII w.
OL TARZ GŁÓWNY-MATKI BOSKIEJ Z DZIECIĄTKIEM	rokoko	2 poł. XVIII w.
RZEŻBA-ŚW. PIOTR	rokoko	3 ćw. XVIII w
RZEŻBA –ŚW. PAWEŁ	rokoko	3 ćw. XVIII w
OBRAZ-HERB OKSZA	barok	1654 r.
OBRAZ-HERB TRĄBY	barok	1654 r.
OBRAZ-HERB RAWA	barok	1654 r.
OBRAZ-HERB DRYJA	barok	1660 r.
OBRAZ-HERB DRYJA	barok	1660 r.
OBRAZ-HERB NIECZUJA	barok	1660 r

OBRAZ-HERB KORZBOK	barok	1670 r.
OBRAZ-HERB POMIAN	barok	1670 r.
OBRAZ-HERB TRĄBY	barok	1670 r.
OBRAZ-HERB OKSZA	barok	1670 r.
OBRAZ-PORTRET TRUMIENNY MEŻCZYZNY O INICJAŁACH S.K.W	barok	1670 r.
OBRAZ-PORTRET TRUMIENNY DOROTY Z CHRZĄSTOWA WAGLIKOWSKIEJ	barok	1671 r.
OBRAZ-HERB NIEZIDENT	barok	1672 r.
OBRAZ-HERB ROGALA	barok	1672 r.
OBRAZ-HERB KOTWICZ	barok	1672 r.
OBRAZ-HERB NIEZIDENT.	barok	1674 r.
OBRAZ-PORTRET EPITAFIJNY MEŻCZYZNY	barok	poł. XVII w.
OBRAZ-PORTRET TRUMIENNY NIEWIASTY	barok	2 poł. XVII w.
SZAFA ŚCIENNA	późny renesans	poł. XVII w.
KONFESJONAŁ	rokoko	2 poł. XVIII w.
ŁAWA KOLATORSKA	barok	XVIII w.
RZEŹBA-KRUCYFIKS	rokoko	II poł. XVIII w.
OBRAZ-MATKA BOSKA Z DZIECIĄTKIEM	gotyk, przemalowany barok	XV i XVII w.
DRZWI-OBRAZ-PROROK JOEL	barok	XVII w.
OBRAZ-CHRYSZTUS DOBRY PASTERZ	rokoko	2 poł. XVIII w.
OBRAZ-CHYZEST W JORDANIE	rokoko	2 poł. XVIII w.
PŁYTA EPITAFIJNA-ANNY ELZANOWSKIEJ	barok	1649 r.
PŁYTA INSKRYPCYJNA- FUNDACJAKOŚCIOŁA PRZEZ JANA KAROLA CZOŁCHAŃSKIEGO	barok	1651 r.
PŁYTA INSKRYPCYJNA-POŚWIĘCENIE OŁTARZA GŁÓWNEGO PRZEZ JANA KAROLA CZOŁCHAŃSKIEGO	barok	1663 r.
PŁYTA EPITAFIJNA-JANA CHRZĄSTOWSKIEGO	rokoko	1760 r.
PŁYTA EPITAFIJNA-WŁADYSŁAWA CHRZĄSTOWSKIEGO	rokoko	1768 r.
PŁYTA EPITAFIJNA-WOJCIECHA CHRZĄSTOWSKIEGO	rokoko	1774 r.
PŁYTA EPITAFIJNA-MIKOŁAJA ŚLĄZAKA	barok	2 poł. XVII w.
PŁYTA EPITAFIJNA-MIKOŁAJA ZBROŹKA	barok	2 poł. XVII w.
PŁYTA EPITAFIJNA-CHRZĄSTOWSKIEJ	rokoko	2 poł. XVIII w.
OBRAZ-ŚW. BERNARD	późny barok	2 poł. XVIII w.
OBRAZ-ŚW. WOJCIECH	późny barok	2 poł. XVIII w.
OBRAZ-ŚW. TRÓJCY	późny barok	2 poł. XVIII w.
OBRAZ- KORONACJA NAJŚW. PANNY MARIII	późny barok	2 poł. XVIII w.
OBRAZ-PORTRET OPATA MIKOŁAJA	rokoko	2 poł. XVIII w.
OBRAZ-PORTRET OPATA ENGELBERTA	rokoko	2 poł. XVIII w.
OBRAZ-PORTRET OPATA GERARDA	rokoko	2 poł. XVIII w.
OBRAZ-ŚMIERĆ ŚW. JÓZEFA	barok	poł. XVII w.
OBRAZ-MATKA BOSKA Z DZIECIĄTKIEM	klasycyzm	1833 r.
OBRAZ-KOMES MIKOŁAJ PROSI O NADANIE AKTU EREKCYJNEGO CYSTERSOM	rokoko	poł. XVIII w.
OBRAZ-NADANIE AKTU EREKCYJNEGO CYSTERSOM PRZEZ KSIĘCIA KUJAW. KAZIMIERZA	rokoko	poł. XVIII w.

PORTAL	manieryzm	1 poł. XVII w.
CHRZCIELNICA	romanizm	XIII w.
WAZON	rokoko	XVIII w.
LICHTARZ	renesans	2 poł. XVI w.
LICHTARZ	barok	XVIII w.
ZACHEUSZKI	rokoko	2 poł. XVIII w.
NACZYNIĘ DO WIATYKU	rokoko	2 poł. XVIII w.
OBRAZ-HERB KORZBOK	barok	1654 r.
SUKIENKA-Z OBRAZU MATKI BOSKIEJ Z DZIECIĄTKIEM	barok	1700 r.
KIELICH I	barok	2 ćw. XVII w.
MONSTRANCJA	barok	3 ćw. XVII w.
PUSZKA	historyzm	4 ćw. XVII w.
KIELICH II	klasycyzm	1 poł. XIX w.
KIELICH III	rokoko	4 ćw. XVIII w.
ŁÓDKA NA KADZIDŁO	rokoko	2 ćw. XVIII w.
PACYFIKAŁ	barok	3 tercja XVII w.
ORNAT ZIELONY 3	rokoko	1761 r.
ORNAT CZERWONY	barok	2 poł. XVIII w.
ORNAT ZIELONY 2	rokoko	poł. XVIII w.
ORNAT BIAŁY 5	barok	XVIII w.
ORNAT BIAŁY 3	rokoko	2 poł. XVIII w.
ORNAT BIAŁY 4	rokoko	1788 r.
KAPA BIAŁA	rokoko	1788 r.
ORNAT BIAŁY 6	późny barok	XVIII w.
ORNAT ZIELONY 1	rokoko	poł. XVIII w.
ORNAT BIAŁY 2	rokoko	2 poł. XVIII w.
KAPA ZIELONA	późny barok	XVIII w.
ORNAT BIAŁY 1	rokoko	1743 r.

KORONOWO - KOŚCIÓŁ P.W. ŚW. ANDRZEJA

OBIEKT	STYL	DATOWANIE
AMBONA	barok	Ok. 1740 r.
OLTARZ BOCZNY PRAWY	rokoko	Poł. XVII w.
TABERNAKULU	rokoko	Ok. 1740 r.
OLTARZ BOCZNY	rokoko	Ok. 1740 r.
OLTARZ GŁÓWNY	barok	Ok. 1740 r.
OLTARZ GŁÓWNY OBRAZ: NAJŚW. SAKRAMENT	barok	Ok. poł. XVIII w.
OBRAZ: ŚW. BARBARA	barok	1818
OBRAZ: ŚW. JÓZEF	barok	1 ćw. XIX w.
OBRAZ ŚWIĘTA RODZINA	realizm/ neobarok	
RZEŹBA – KRUCYFIKS	barok	2 poł. XVII w.
LICHTARZ	renesans	1 poł. XVI w.
LICHTARZ	barok	XVIII w.
LICHTARZ	neobarok	poł. XIX w.
ORNAT BIAŁY	rokoko	2 poł. XVIII w.
ORNAT FIOLETOWY	późny barok	XVIII w.
SUKIENKA NA OBRAZIE MATKI BOSKIEJ	barok	Ok. 1746 r.
MONSTRANCJA	eklektyczny	XVIII w, XIX w.

KIELICH MSZALNY	barok	70-te lata XVIII w.
RELIKWIARZ	rokoko	poł. XVIII w.
KRZYŻ OLTARZOWY	późny barok	1795 r.
RZEŻBA - KRZYŻ OLTARZOWY	rokoko	2 poł. XVIII w.
RZEŻBA - KRZYŻ OLTARZOWY	neobarok	XIX w.
SZAFKA ŚCIENNA	eklektyzm	poł. XIX w.
SZAFKA ŚCIENNA	klasycyzm	I poł. XIX w.
SZAFKA ŚCIENNA	klasycyzm	I poł. XIX w.
SZAFKA ŚCIENNA		
SZAFKA	rokoko	poł. XVIII w.
SZAFKA	rokoko	2 poł. XVIII w.
ŁAWKA	klasycyzm	poł. XIX w.
ŁAWKA	klasycyzm	poł. XIX w.
RZEŻBA-CZTEREJ EWANGELIŚCI	rokoko	2 poł. XVIII w.
RZEŻBA- OKO OPATRZNOŚCI Z PUTTAMI	rokoko	2 poł. XVIII w.
SKRZYNECZKA Z RZEŻBAMI DZIECIĄTKA JEZUS I ZAKONNIKÓW	rokoko	2 poł. XVIII w.
RZEŻBA PUTTA	rokoko	2 poł. XVII w.
RZEŻBA PUTTA	rokoko	2 poł. XVIII w.
RZEŻBA-KRUCYFIKS	późny barok	ok. 1740 r.
RZEŻBA- NIEZIDENTYFIK ŚW. BISKUPA	późny barok	ok. 1740 r.
RZEŻBA- NIEZIDENTYFIK ŚW. BISKUP	późny barok	ok. 1740 r.
RZEŻBA- NIEZIDENT ŚW. BISKUP	późny barok	ok. 1740 r.
RZEŻBA- ANIOŁ	późny barok	ok. 1740 r.
RZEŻBA-PUTTA	późny barok	ok. 1740 r.
RZEŻBA-ŚW. PIOTR	rokoko	2 poł. XVIII w.
RZEŻBA-ŚW. JÓZEF	rokoko	2 poł. XVIII w.
RZEŻBA-ŚW. PAWEŁ	rokoko	2 poł. XVIII w.
RZEŻBA-ŚW. PAWEŁ	rokoko	2 poł. XVIII w.
RZEŻBA-ŚW. JAN NEPOMUCEN	rokoko	poł. XVIII w.
OBRAZ-ŚW. MIKOŁAJ	późny barok	2 ćw. XVIII w.
OBRAZ-CHRYSZTUS Z MARTĄ I MARIĄ	późny barok	2 ćw. XVIII w.
OBRAZ-PRZEMIENIENIE PAŃSKIE	późny barok	poł. XVIII w.
OBRAZ-ŚW. ANTONI PADEWSKI	późny barok	poł. XVIII w.
OBRAZ- Ś. ANDRZEJ	barok	1723 r.
OBRAZ-MATKA BOSKA Z DZIECIĄTKIEM, MIŁUJĄCA	renesans	XVI / XVII w.

KORONOWO, KOŚCIÓŁ P.W. WNIEBOWZIECIA NAJSWIĘTSZEJ MARIII PANNY

OBIEKT	STYL	DATOWANIE
RZEŻBA- NIEZIDENTYF. ŚWIĘTY	rokoko	po 1754 r.
RZEŻBA- PUTTO Z FANFARKĄ	rokoko	po 1754 r.
RZEŻBA-PUTTO Z FUJARKĄ	rokoko	po 1754 r.
RZEŻBA- PUTTO Z GĘŚLAMI	rokoko	po 1754 r.
RZEŻBA-PUTTO Z NUTAMI	rokoko	po 1754 r.
RZEŻBA-ANIOŁ	rokoko	po 1754 r.
RZEŻBA-ANIOŁ	rokoko	po 1754 r.
RZEŻBA-BÓG OJCIEC	rokoko	po 1754 r.
RZEŻBA-NAJŚ. MARIA PANNA	rokoko	po 1754 r.
RZEŻBA-PARA ANIOŁÓW	rokoko	po 1754 r.
RZEŻBA-CHRYSZTUS	rokoko	po 1754 r.

RZEŻBA-KORONACJA NAJŚW. MARIII PANNY	rokoko	po 1754 r.
PROSPEKT ORGANOWY	rokoko	po 1760 r.
CHÓR MUZYCZNY	rokoko	po 1760 r.
PLASKORZEŻBA - KARTUSZ Z HERBEM ŁODZIA I INICJAŁAMI	barok	pł. XVIII w.
RZEŻBA- PERSONIKFIKACJA URODZAJU I OBFITOŚCI	barok	ok.1700 r.
RZEŻBA-PUTTO	barok	ok.1700 r.
RZEŻBA- PERSONIKFIKACJA URODZAJU I OBFITOŚCI	barok	ok.1700 r.
RZEŻBA- PERSONIKFIKACJA URODZAJU I OBFITOŚCI	barok	ok.1700 r.
RZEŻBA- ŚW. JOACHIM Z N.P. MARIĄ	barok	ok.1700 r.
OLĘTARZ P.W. ŚW. ANNY SAMOTRZEC W KAPLICY POŁUDNIOWEJ	barok	ok.1700 r.
OLĘTARZ BOCZNY- MATKI BOSKIEJ NIEUSTAJĄCEJ POMOCY	barok	ok.1700 r . przekształcony w II poł. XX w.
OLĘTARZ W KAPLICY PÓŁNOCNEJ 1-ej OD WSCHODU	barok	ok.1700 r.
RZEŻBA-NIEZIDENTFIK ŚWIĘTY BISKUP	późny barok	przed 1736 r.
RZEŻBA-NIEZIDENTFIK ŚWIĘTY BISKUP	późny barok	przed 1736 r.
RZEŻBA-NIEZIDENTFIK ŚWIĘTY BISKUP	późny barok	przed 1736 r.
RZEŻBA-NIEZIDENTFIK ŚWIĘTY BISKUP	późny barok	przed 1736 r.
RZEŻBA-NIEZIDENTFIK ŚWIĘTY BISKUP	późny barok	przed 1736 r.
RZEŻBA-NIEZIDENTFIK ŚWIĘTY BISKUP	późny barok	przed 1736 r.
RZEŻBA-NIEZIDENTFIK ŚWIĘTY ZAKONNIK CYSTERSKI	późny barok	przed 1736 r.
RZEŻBA-NIEZIDENTFIK ŚWIĘTY ZAKONNIK CYSTERSKI	późny barok	przed 1736 r.
RZEŻBA-PUTTA TRZYMAJĄCE KORONY	późny barok	przed 1736 r.
RZEŻBA-CHRYSSTUS ECCE HOMO	późny barok	poł. XVIII w.
RZEŻBA-ŚWIĘTY BENEDYKT PAPIEŻ	późny barok	przed 1736 r.
RZEŻBA-ANIOŁ Z MIECZEM OGNISTYM	późny barok	przed 1736 r.
OLĘTARZ GŁÓWNY	późny barok	przed 1736 r.
BOAZERIA	barok	k. XVII w.
STALLE DWUSIE-DZISKOWE	barok	k. XVII w.
AMBONA	barok	k. XVII w.
OLĘTARZ W KAPLICY PÓŁNOCNEJ	barok	k. XVII w.
OLĘTARZ W KAPLICY POŁUDNIOWEJ	barok	k. XVII w.
RZEŻBA-ANIOŁ	barok	k. XVII w.
RZEŻBA-ANIOŁ Z TRĄBKĄ	barok	k. XVII w.
RZEŻBA-ANIOŁ Z KARTUSZEM	barok	k. XVII w.
RZEŻBA-ANIOŁ Z KARTUSZEM	barok	k. XVII w.
RZEŻBA-ANIOŁ	barok	k. XVII w.
RZEŻBA-PUTTA	barok	k. XVII w.
RZEŻBA-PUTTA	barok	k. XVII w.
RZEŻBA-PUTTA, ANIOŁY	barok	k. XVII w.
RZEŻBA-PUTTA	barok	k. XVII w.
RZEŻBA-ARCHANIOŁ Z KRZYŻEM	barok	k. XVII w.
RZEŻBA-CHRYSSTUS SALWATOR	barok	k. XVII w.

RZEŻBA-ŚW. JAN CHRZCICIEL	barok	k. XVII w.
RZEŻBA-ŚW. JAN EWANGELISTA	barok	k. XVII w.
RZEŻBA-ŚW. PIOTR	barok	k. XVII w.
RZEŻBA-ŚW. PAWEŁ	barok	k. XVII w.
RZEŻBA-NIEZIDENTYF. ŚWIĘTY	rokoko	2 poł. XVIII w.
RZEŻBA-NIEZIDENTYF. ŚWIĘTEGO BISKUPA	rokoko	2 poł. XVIII w.
RZEŻBA-PUTTO	rokoko	2 poł. XVIII w.
OLTARZ PW. ŚW. BERNARDA	rokoko	2 poł. XVIII w.
RZEŻBA-GOŁĘBICA DUCHA ŚW.	rokoko	2 poł. XVIII w.
RZEŻBA-ANIOŁ	rokoko	2 poł. XVIII w.
RZEŻBA-ANIOŁ	rokoko	2 poł. XVIII w.
RZEŻBA-MATKA BOSKA	rokoko	2 poł. XVIII w.
OLTARZ W KAPLICY POŁUDNIOWEJ	rokoko	2 poł. XVIII w.
OLTARZ BOCZNY-ŚW. TRÓJCY	rokoko	2 poł. XVIII w.
RZEŻBA-ŚW. JÓZEF Z DZIECIĄTKIEM	barok	ok. 1700 r.
OLTARZ W KAPLICY POŁUDNIOWEJ	późny barok	XVIII w.
RZEŻBA-NIEZIDENTYF. ŚWIĘTA NIEWIASTA	barok	XVIII w.
RZEŻBA-ARCHANIOŁ MICHAŁ	rokoko	2 poł. XVIII w.
OBRAZ – UZNANIE INNOCENTEGO II PAPIEŻEM	późny barok	ok. 1758 r.
OBRAZ – UDZIELENIE SAKRY BISKUPIEJ ŚW. CYSTERSKIEMU	późny barok	ok. 1758 r.
OBRAZ – N. PANNA MARIA OFIAROWUJE HABIT CYSTERSOM	późny barok	ok. 1758 r.
OBRAZ – NAWRÓCENIE KSIĘCIA AKWITANII PRZEZ ŚW. BERNARDA	późny barok	ok. 1758 r.
OBRAZ – RYCERZ BERNARD PRZYPROWADZAJĄCY DO ZAKONU SWOICH TOWARZYSZY	późny barok	ok. 1758 r.
OBRAZ – ALEGORIA N. PANNĄ MARIĄ I ZAKONNIKAMI	późny barok	ok. 1758 r.
OBRAZ – ŚW. BERNARD I MARGRABIA AUSTRIACKI LEOPOLD	późny barok	ok. 1758 r.
OBRAZ – CUD ŚW. PLACYDA	późny barok	ok. 1758 r.
OBRAZ – NADANIE REGULY ZAKONNEJ	późny barok	ok. 1758 r.
OBRAZ – ALEGORIA Z PRZEDSTAWIENIEM ZASŁUG ZAKONNYCH	późny barok	ok. 1758 r.
OBRAZ – NIEZIDENTYFIK. ŚWIĘTY	barok	ok. 1700 r.
OBRAZ – ŚW. JAN NEPOMUCEN	barok	ok. 1700 r.
OBRAZ – ŚW. ANNA SAMOTRZEĆ	barok	ok. 1700 r.
OBRAZ – OFIAROWANIE NAJŚW. PANNY MARII W ŚWIĄTYNI	barok	ok. 1700 r.
OBRAZ – ŚW. SCHOLASTYKA	barok	ok. 1700 r.
OBRAZ – WNIEBOWZIĘCIE NAJŚW. MARII PANNY	barok	ok. 1647 r.
OBRAZ – PORTRET WOJCIECHA CHRZĄSTOWSKIEGO	późny barok	ok. 1774 r.
OBRAZ – BŁ. WINCENTY KADŁUBEK	rokoko	po 1764 r.
OBRAZ – ŚW. BENEDYKT Z NURSJI	barok	k. XVII w.
OBRAZ – ŚW. ANTONI PADEWSKI	barok	k. XVII w.
OBRAZ – ŚW. BENEDYKT SPISUJĄCY REGULĘ ZAKONNĄ	barok	k. XVII w.
OBRAZ – CHRYSZTUS ZSTĘPUJĄCY Z KRZYŻA, OBEJMUJĄCY ŚW. BERNARDA	barok	k. XVII w.
OBRAZ – ŚW. OBLÓCZYNY ŚW. ALBERYKA	barok	k. XVII w.

OBRAZ – ŚWIĘTA RODZINA	barok	k. XVII w.
OBRAZ – ALEGORIA SAKRAMENTU EUCHARYSTII	barok	k. XVII w.
OBRAZ – MATKA BOSKA UKAZUJE SIĘ ROBERTOWI Z MOLESMES	barok	k. XVII w.
OBRAZ – TRÓJCA ŚW.	rokoko	2 poł. XVIII w.
OBRAZ – ŚW. BERNARD Z CLAIRVAUX	rokoko	2 poł. XVIII w.
OBRAZ – BŁ. BOGUMIŁ	rokoko	2 poł. XVIII w.
OBRAZ – PORTRET OPATA ANTONIEGO JANA CHRZĄSTOWSKIEGO	barok	2 poł. XVIII w.
OBRAZ – DWUNASTOLETNI CHRYSYTUS NAUCZAJĄCY W ŚWIĄTYNI	Późny barok	2 poł. XVIII w.
OBRAZ –CHRYSYTUS Z APOSTOŁAMI W CZASIE BURZY NA JEZIORZE GENEZARET	Późny barok	2 poł. XVIII w.
OBRAZ – KAMIENIOWANIE ŚW. SZCZEPANA	barok	ok. poł. XVIII w.
OBRAZ – ŚW. ANTONI PADEWSKI	klasycyzm	3 ćw. XIX w.
OBRAZ – POPIERSIE MATKI BOSKIEJ	barok	k.. XVIII w.
OBRAZ – PORTRET NIEZIDENTF. OPATA	realizm	XVIII/XIX
OBRAZ – CHRYSYTUS PRZYJMUJĄCY MARIĘ W NIEBIE	barok	poł. XVII w.
OBRAZ – CHRYSYTUS DOBRY PASTERZ	klasycyzm	3 ćw. XIX w.
OBRAZ – BARANEK APOLIPTYCZNY	rokoko	k. XVIII
OBRAZ – MATKA BOSKA BOLESNA	barok	XVII/XVIII
OBRAZ – PRZYBYCIE KRÓLA JANA III SOBIESKIEGO	późny barok	XVII/XVIII
OBRAZ – NADANIE SAKRY BISKUPIEJ OPATOWI GNIŃSKIEMU	późny barok	XVII/XVIII
LICHTARZ PASCHALNY	barok	pocz. XVII w.
RZEŻBA-MATKA BOSKA BOLESNA	barok	pocz. XVII w.
RZEŻBA- NIEZIDENTYFIK. ŚWIĘTY	barok	ok.1700 r.
RZEŻBA- NIEZIDENTYFIK. ŚW. BISKUP	barok	ok.1700 r.
RZEŻBA-NIEZIDENTYFIK. ŚWIĘTY CYSTERS	barok	ok.1700 r.
OLĘTARZ BOCZNY	barok	ok.1700 r.
RZEŻBA-KRUCYFIKS	barok	ok. poł. XVII w.
OLĘTARZ BOCZNY W ZAMKNIĘCIU NAWY POŁUDNIOWEJ	barok	ok. poł. XVII w.
OLĘTARZ BOCZNY –ŚW. BENEDYKTA	barok	ok. poł. XVII w.
RZEŻBA-NIEZIDENTYF. ŚW. ZAKONNIK CYSTERSKI	barok	ok. poł. XVII w.
RZEŻBA-NIEZIDENTYF. ŚW. ZAKONNIK CYSTERSKI	barok	ok. poł. XVII w.
RZEŻBA-NIEZIDENTYF. ŚW. ZAKONNIK CYSTERSKI	barok	ok. poł. XVII w.
RZEŻBA-NIEZIDENTYF. ŚW. ZAKONNIK CYSTERSKI	barok	ok. poł. XVII w.
RZEŻBA-NIEZIDENTYF. ŚW. ZAKONNIK CYSTERSKI	barok	ok. poł. XVII w.
RZEŻBA-NIEZIDENTYF. ŚW. ZAKONNIK CYSTERSKI	barok	ok. poł. XVII w.
STALLE PIĘTNASTO SIEDZISKOWE	barok	k. XVII w./ Ipoł. XVIII
RZEŻBA-NAJŚW. MARIA PANNA NIEPOKALANIE POCZĘTA	późny barok	poł. XVIII w.
RZEŻBA-ANIOŁ ZE WSTĘGĄ	rokoko	po 1754 r.

INSKRYPCYJNA		
RZEŻBA-KRZYŻ OLTARZOWY	barok	ok.1708 r.
RZEŻBA-ANIOŁ	późny barok	2 poł. XVIII w.
RZEŻBA-ANIOŁ	późny barok	2 poł. XVIII w.
RZEŻBA-ARCHANIOŁ	rokoko	2 poł. XVIII w.
RZEŻBA-KRUCYFIKS	rokoko	2 poł. XVIII w.
RZEŻBA-KRZYŻ OLTARZOWY	rokoko	2 poł. XVIII w.
OLTARZ W KAPLICY	rokoko	2 poł. XVIII w.
RZEŻBA-KRUCYFIKS	barok	poł. XVII w.
RZEŻBA-ŚW. ANTONI PADEWSKI	realizm	XIX / XX w.
LICHTARZ	historyzm	XIX w.
PAJĄK DWUDZIESTOCZTERORAMIENNY	barok	XVII - XVIII w.
REFLEKTOR Z HERBEM GDAŃSKA	barok	XVII - XVIII w.
REFLEKTOR	barok	XVII - XVIII w.
REFLEKTOR Z PELIKANEM	barok	XVII - XVIII w.
LICHTARZ	renesans	XVI w.
LICHTARZ	renesans	XVI w.
LICHTARZ	renesans	2 poł. XVI w.
PAJĄK SZEŚCIORAMIENNY	późny renesans	XVI / XVII w.
PAJĄK OŚMIORAMIENNY	późny barok	1802 r.
KIELICH MSZALNY	manieryzm	1 poł. XVII w.
KIELICH MSZALNY	manieryzm	poł. XVII w.
KIELICH	neorokoko	ok. 1860 r.
KIELICH MSZALNY	brak cech stylowych	XIX w.
KIELICH MSZALNY	barok	poł. XVII w.
PUSZKA NA KOMUNIKANTY	barok	poł. XVIII w.
TRON DO MONSTRANCJI	barok	1 poł. XVIII w.
KORONA	barok	2 poł. XVIII w.
DZBAN	barok	2 poł. XVIII w.
LICHTARZ	barok	1 poł. XIX w.
LICHTARZ	barok	poł. XVIII w.
RZEŻBA- GENIUSZ ŚMIERCI	rokoko	1778 r.
EPITAFIUM JOANNY Z WAŁDOWSKICH CHRZĄSTOWSKIEJ	rokoko	1778 r.
PŁYTA EPITAFIJNA- RODZIN CHRZĄSTOWSKICH I WAŁDOWSKICH	rokoko	1774 r.
EPITAFIUM WOJCIECHA CHRZĄSTOWSKIEGO	rokoko	1774 r.
RZEŻBA – GENIUSZ ŚMIERCI	rokoko	1774 r.
CHRCIELNICA	barok	2 poł. XVII w.
CHRCIELNICA	barok	2 poł. XVII w.
OLTARZ BOCZNY P.W. MATKI BOSKIEJ BOLESNEJ	barok	poł. XVII w.
KONFESJONAŁ	późny barok	1 poł. XVIII w.
PACYFIKAŁ	barok	2 poł. XVIII w.
KIELICH MSZALNY	barok	2 poł. XVIII w.
MONSTRANCJA	rokoko	ok. 1790 r.
PUSZKA NA KOMUNIKANTY	eklektyczny	ok. 1903 r.
PUSZKA II	późny barok	ok. 1804 r.
KIELICH II	późny renesans	pocz. XVII w.
PŁYTA NAGROBNA – OPATA BERNARDA GNIŃSKIEGO	barok	1698 r.
PUSZKA I	eklektyzm	ok. 1929 r.
OBRAZ WYCIĘTY PO KONTURZE – MATKA BOSKA ZWYCIĘSKA Z DZIECIĄTKIEM	barok	2 poł. XVII w.

KROPIELNICA	bez cech stylowych	
RZEŻBA – LEW - STOPIEŃ	barok	k. XVII w.
KRUCYFIKS	neogotyck	1909 r.
ORNAT ZIELONY	późny barok/rokoko	XVIII w
DALMATYKA BIAŁA	rokoko	2 poł. XVIII w
ORNAT BIAŁY	rokoko	XVIII / XIX / XX w
ORNAT BIAŁY	późny barok	XVIII / XIX w
ORNAT BIAŁY	późny barok	XVIII / XIX / XX w
ANTEPENDIUM	barok	XVI w
DALMATYKA BIAŁA	rokoko	poł. XVIII w
ORNAT CZERWONY III	późny barok	1 poł. XVIII w
ORNAT CZERWONY II	barok	2 poł. XVII w
ORNAT CZERWONY I	barok/ rokoko	XVI w , II poł. XVIII w

ŁĄSKO WIELKIE, KOŚCIÓŁ P.W. ŚW. ANNY

OBIEKT	STYL	DATOWANIE
RZEŻBA-ANIOŁ	rokoko	2 poł. XVIII w.
RZEŻBA-ANIOŁ	rokoko	2 poł. XVIII w.
RZEŻBA-NIEZDIDEN. ŚW. ZAKONNIK CYSTERSKI	rokoko	2 poł. XVIII w.
RZEŻBA-NIEZDIDEN. ŚW. ZAKONNIK CYSTERSKI	rokoko	2 poł. XVIII w.
RZEŻBA-PUTTA	rokoko	2 poł. XVIII w.
RZEŻBA-PARA PUTT	rokoko	2 poł. XVIII w.
RZEŻBA-PUTTA	rokoko	2 poł. XVIII w.
RZEŻBA-PUTTA	rokoko	2 poł. XVIII w.
CHRZCIELNICA	rokoko	2 poł. XVIII w.
AMBONA	rokoko	2 poł. XVIII w.
OŁTARZ BOCZNY	rokoko	2 poł. XVIII w.
OŁTARZ GŁÓWNY	rokoko	2 poł. XVIII w.
RZEŻBA-PIETA	historyzm	XIX w
OBRAZ- ŚW. ANNA NAUCZAJĄCA MARIĘ	klasycyzujący	2 poł. XIX w
OBRAZ- ŚW. ANTONI PADEWSKI	klasycyzujący	2 poł. XIX w
OBRAZ- ŚW. JAN EWANGELISTA	klasycyzujący, nie określony stylowo	ok. poł. XIX w
OBRAZ- BŁ. CZESŁAW	klasycyzujący, nie określony stylowo	ok. poł. XIX w
OBRAZ- PRZEMIENIENIE PAŃSKIE	historyzm	2 poł. XIX w
OBRAZ- ŚW. ANNA SAMOTRZEĆ	historyzm	2 poł. XIX w
LICHTARZ	barok	XVIII w

MAKOWARSKO, KOŚCIÓŁ P.W. ŚW. WAWRZYŃCA

OBIEKT	STYL	DATOWANIE
RZEŻBA-BÓG OJCIEC	późny barok	XVIII w.
LICHTARZ	barok	XVIII w.
OŁTARZ GŁÓWNY P.W. ŚWIĘTEJ TRÓJCY	barok/neobarok	XVII / XVIII, pocz.

		XX w.
OBRAZ -MATKA BOSKA Z DZIECIĄTKIEM	realizm	XIX w.
AMBONA	rokoko	poł. XVIII w.
OBRAZ-TRÓJCA ŚW.	barok	poł. XVIII w.
OBRAZ-ŚW. WAWRZYNIEC	klasycyzm	poł. XIX w.
OLTARZ BOCZNY P.W. MATKI BOSKIEJ Z DZIECIĄTKIEM	neobarok	pocz. XX w.
OLTARZ BOCZNY P.W. ŚW. WAWRZYŃCA	neobarok	pocz. XX w.
OLTARZ BOCZNY	neobarok	pocz. XX w.
RZEŻBA-ŚW. PAWEŁ	późny barok	pocz. XVIII w.
RZEŻBA-ŚW. FRANCISZEK KSAWERY	późny barok	pocz. XVIII w.
RZEŻBA-ŚW. JAN NEPOMUCEN	późny barok	pocz. XVIII w.
RZEŻBA-BÓG OJCIEC	późny barok	pocz. XVIII w.
RZEŻBA-ŚW. PIOTR	późny barok	pocz. XVIII w.
CHRZCIELNICA	barok	ok. 1740 r.
RZEŻBA-KRUCYFIKS	rokoko	2 poł. XVIII w.
OBRAZ-ŚW. BENON BISKUP MIŚNI	realizm	2 poł. XIX w.
RELIKWIARZ	rokoko	2 poł. XVIII w.
OBRAZ-ŚW. WOJCIECH	historyzm / realizm	2 poł. XIX w.

WTELNO, KOŚCIÓŁ P.W. ŚW. MICHAŁA ARCHANIOLA

OBIEKT	STYL	DATOWANIE
PLYTA EREKCYJNA	późny barok	1786 r.
LICHTARZ	eklektyzm	1877 r.
SUKIENKA	barok	XVII / XVIII
KIELICH	barok	1714 r.
GLORIA	barok	XVII / XVIII.
STOPA MONSTRANCJI	barok	1698 r.
RELIKWIARZ	rokoko	ok. poł. XVIII w.
PUSZKA II	historyzm	ok. 1855 r
PUSZKA I	eklektyzm	IV ćw. XIX w
KIELICH	rokoko	XVIII / XIX w
OBRAZ- ŚW. APOLONIA	klasycyzm	1863 r. .
OBRAZ- ŚW. ANTONI PADEWSKI	klasycyzm	1863 r.
OBRAZ- ŚW. MIKOŁAJ	sztuka najnowsza	1911 r.
OBRAZ- MATKA BOSKA OFIAROWU JĄCA RÓŻAŃCE ŚW. DOMINIKO WI I KATARZYNIE SIENEŃSKIEJ	klasycyzm	3 ćw. XIX w
OBRAZ- ŚW. BERNARD	sztuka najnowsza	pocz. XX w
OBRAZ- KORONACJA NAJŚW. MARIII PANNY	późny barok	XVIII w .
OBRAZ- NAJŚW. SERCE PANA JEZUSA	klasycyzm	l. 60-te XIX w
OBRAZ- CHRYSZTUS DOBRY PASTERZ	klasycyzm	l. 60-te XIX w
OBRAZ- CHRZEST W JORDANIE	klasycyzm	poł. XIX w
OBRAZ- MATKA BOSKA Z DZIECIĄTKIEM	barok	II poł. XVII w
OBRAZ- CHRZEST W JORDANI	klasycyzm	poł. XIX w
AMBONA	rokoko	2 poł. XVIII w
OLTARZ BOCZNY	rokoko	2 poł. XVIII w
RZEŻBA- ANIOŁ	rokoko	2 poł. XVIII w
RZEŻBA- ANIOŁ	rokoko	2 poł. XVIII w
RZEŻBA- PUTTA	rokoko	2 poł. XVIII w
RZEŻBA- KRUCYFIKS	rokoko	2 poł. XVIII w

RZEŻBA-ŚW. PIOTR	rokoko	2 poł. XVIII w
RZEŻBA-ŚW. PAWEŁ	rokoko	2 poł. XVIII w
RZEŻBA-GOŁĘBICA DUCHA ŚWIĘTEGO	rokoko	2 poł. XVIII w
RZEŻBA-GOŁĘBICA DUCHA ŚWIĘTEGO	rokoko	2 poł. XVIII w
PROSPEKT ORGANOWY	rokoko	2 poł. XVIII w
ÓLTARZ GŁÓWNY P.W. MATKI BOSKIEJ Z DZIECIĄTKIEM	rokoko	2 poł. XVIII w
RZEŻBA-KRUCYFIKS	barok	XVII / XVIII w
ÓLTARZ BOCZNY W KAPLICY POŁUDNIOWEJ	neorokoko	ok. 1863 r
ÓLTARZ BOCZNY W KAPLICY PÓŁNOCNEJ	neorokoko	ok. 1863 r
CHRZCIELNICA	rokoko/ klasycyzm	k. XVIII w

WIERZCHUCIN KRÓLEWSKI, KOŚCIÓŁ P.W. ŚW.AP. PIOTRA I PAWŁA

OBIEKT	STYL	DATOWANIE
RZEŻBA NAJŚWIĘTSZA MARIA PANNA NIEPOKALANIE POCZETA	rokoko	poł. XVIII w.
RZEŻBA-NIEZIDENT. ŚW ZAKONNIK CYSTERSKI	rokoko	poł. XVIII w.
RZEŻBA-CHRZEST W JORDANIE	rokoko	poł. XVIII w.
RZEŻBA-CHRYSZTUS ZMARTWYCHWSTAŁY	rokoko	poł. XVIII w.
RZEŻBA-KRUCYFIKS	rokoko	2 poł. XVIII w.
RZEŻBA-KRUCYFIKS	rokoko	2 poł. XVIII w.
RZEŻBA-ŚW. PIOTR	rokoko	3 ćw. XVIII w.
RZEŻBA-ŚW. PAWEŁ	rokoko	3 ćw. XVIII w.
RZEŻBA-ANIOŁ	rokoko	3 ćw. XVIII w.
RZEŻBA-ANIOŁY	rokoko	ok. poł. XVIII w.
RZEŻBA-ANIOŁY	rokoko	ok. poł. XVIII w.
RZEŻBA-ANIOŁY	rokoko	ok. poł. XVIII w.
RZEŻBA-BÓG OJCIEC	rokoko	ok. poł. XVIII w.
RZEŻBA-ANIOŁY	rokoko	ok. poł. XVIII w.
ÓLTARZ BOCZNY	rokoko	ok. poł. XVIII w.
AMBONA	rokoko	ok. poł. XVIII w.
CHRZCIELNICA	rokoko	ok. poł. XVIII w.
ÓLTARZ GŁÓWNY	rokoko	3 ćw. XVIII w.
PUSZKA II	eklektyzm	2 poł. XIX w.
PUSZKA I	sztuka najnowsza	½ ćw. XX w.
RZEŻBA – MATKA BOSKA Z DZIECIĄTKIEM	sztuka najnowsza	1933 r.
RZEŻBA – CHRYSZTUS Z SERCEM GOREJĄCYM	sztuka najnowsza	1933 r.
RZEŻBA – MATKA BOSKA Z DZIECIĄTKIEM	sztuka najnowsza	1933 r.
OBRAZ- ŚW. PIOTR	późny barok	XVIII w.
OBRAZ- ŚW. JAN NEPOMUCEN	rokoko	ok. poł. XVIII w.
OBRAZ- MĘCZEŃSTWO ŚW. BARBARY	rokoko	ok. poł. XVIII w.
OBRAZ- ŚW. BARBARA	rokoko	ok. poł. XVIII w.
OBRAZ- SPOWIEDŹ CESARZOWEJ PRZED ŚW. JANEM NEPOMUCENEM	rokoko	2 poł. XVIII w.
OBRAZ- ŚW. WALENTY UZDRAWIAJĄCY EPILEPTYKA	rokoko	2 poł. XVIII w.
OBRAZ- ŚW. BENON BISKUP MIŚNI	rokoko	2 poł. XVIII w.
MONSTRANCJA	barok/neobarok	k. XVII w., II poł. XIX w

LICHTARZ	sztuka najnowsza	1909 r.
KRZYŻ OŁTARZOWY	sztuka najnowsza	1910 r.

ZAŁĄCZNIK NR 4

EWIDENCJA ZABYTKÓW ARCHEOLOGICZNYCH –
MIASTO I GMINA KORONOWO

Wykaz użytych skrótów:

A – stanowisko archiwalne
EK – epoka kamienia
PSch – paleolit schyłkowy
MEZ – mezolit
NE – neolit
NESch – neolit schyłkowy
KPL – kultura pucharów lejkowatych
KAK – kultura amfor kulistych
EB – epoka brązu
WEB – wczesna epoka brązu
KŁ – kultura łużycka
KPOM – kultura pomorska
KŁ-KPOM – kultura łużycka- kultura pomorska
HA-LAT – okres halszacki – okres lateński
LAT – okres lateński
OR – okres rzymski
WSR – wczesne średniowiecze
PSR – późne średniowiecze
NOW – czasy nowożytnie

Lp.	Miejscowość	Nr w obrębie miejsc.	AZP	Nr na arkuszu AZP	Kultura/chronologia	Uwagi
1	Buszkowo	1	32-36	210	KCW	A
2	Buszkowo	2	32-36	211	KPOM	A
3	Buszkowo	3	32-36	212	KPOM	A
4	Buszkowo	4	32-36	213	OR	A
5	Buszkowo	5	32-36	171	NOW	
6	Buszkowo	6	32-36	172	OR	
7	Buszkowo	7	32-36	173	NOW	
8	Buszkowo	8	32-36	174	HA/LAT	
9	Buszkowo	9	32-36	175	NOW	
10	Buszkowo	10	32-36	176	EK, OR, NOW	
11	Buszkowo	11	32-36	178	KAK, HA/LAT, NOW	
12	Buszkowo	12	32-36	179	KAK, HA/LAT, OR, PSR	
13	Buszkowo	13	32-36	180	HA/LAT, OR	
14	Buszkowo	14	32-36	181	HA/LAT	
15	Buszkowo	15	32-36	182	HA/LAT	
16	Buszkowo	16	32-36	189	WEB, HA/LAT	
17	Buszkowo	17	32-36	190	NOW	
18	Buszkowo	18	32-36	191	WSR	
19	Buszkowo	19	32-36	192	OR, WSR, PSR	
20	Buszkowo	20	32-36	193	NOW	
21	Buszkowo	21	32-36	194	NOW	
22	Buszkowo	22	32-36	195	WSR, NONOWW	
23	Buszkowo	23	32-36	196	HA/LAT, OR, NOW	

24	Buszkowo	24	32-36	197	PSR, NOW	
25	Buszkowo	25	32-36	198	PSR, NOW	
26	Buszkowo	26	32-36	199	HA/LAT, NOW	
27	Buszkowo	27	32-36	200	HA/LAT, OR, NOW	
28	Buszkowo	28	32-36	201	HA/LAT	
29	Buszkowo	29	32-36	202	NOW	
30	Buszkowo	30	32-36	203	NOW	
31	Buszkowo	31	32-37	1	HA-LA,OR	
32	Buszkowo	32	32-37	2	PSR/NOW	
33	Buszkowo	33	32-37	3	HA-LA, OR	
34	Buszkowo	34	32-37	4	OR, PSR/NOW	
35	Buszkowo	35	32-37	5	OR, PSR/NOW	
36	Buszkowo	36	32-37	6	OR, PSR/NOW	
37	Buszkowo	37	33-36	48	KPOM	jako st. nr 1-zdublowany nr stan. z 32-36/210
38	Buszkowo	38	33-36	49	NOW	jako st. nr 2-zdublowany nr stan. z 32-36/211
39	Buszkowo	39	33-36	50	NOW	jako st. nr 3-zdublowany nr stan. z 32-36/212
40	Buszkowo	40	33-36	51	NOW	jako st. nr 4-zdublowany nr stan. z 32-36/213
41	Buszkowo	41	33-36	52	NOW	jako st. nr 5-zdublowany nr stan. z 32-36/171
42	Buszkowo	42	33-36	53	NOW	jako st. nr 6-zdublowany nr stan. z 32-36/172
43	Buszkowo	43	33-36	54	NOW	jako st. nr 7-zdublowany nr stan. z 32-36/173
44	Buszkowo	44	33-36	55	NOW	jako st. nr 8-zdublowany nr stan. z 32-36/174
45	Buszkowo	45	33-36	56	NOW	jako st. nr 9-zdublowany nr stan. z 32-36/175
46	Buszkowo	46	33-36	57	NOW	jako st. nr 10-zdublowany nr stan. z 32-36/176
47	Buszkowo	47	33-36	58	NOW	jako st. nr 11-zdublowany nr stan. z 32-

						36/177
48	Buszkowo	48	33-36	59	NOW	jako st. nr 12-zdublowany nr stan. z 32-36/178
49	Buszkowo	49	33-36	60	NOW	jako st. nr 13-zdublowany nr stan. z 32-36/179
50	Buszkowo	50	33-36	61	NOW	jako st. nr 14-zdublowany nr stan. z 32-36/180
51	Buszkowo	51	33-36	62	NOW	jako st. nr 15-zdublowany nr stan. z 32-36/181
52	Buszkowo	52	33-36	63	NOW	jako st. nr 16-zdublowany nr stan. z 32-36/182
53	Buszkowo	53	33-36	64	NOW	jako st. nr 17-zdublowany nr stan. z 32-36/183
54	Buszkowo	54	33-36	65	NOW	jako st. nr 18-zdublowany nr stan. z 32-36/184
55	Buszkowo	55	33-36	66	NOW	jako st. nr 19-zdublowany nr stan. z 32-36/185
56	Buszkowo	56	33-36	67	NOW	jako st. nr 20-zdublowany nr stan. z 32-36/186
57	Buszkowo	57	33-36	68	MEZ	jako st. nr 21-zdublowany nr stan. z 32-36/187
58	Buszkowo	58	33-36	69	NOW	jako st. nr 22-zdublowany nr stan. z 32-36/188
59	Buszkowo	59	33-36	70	NOW	jako st. nr 23-zdublowany nr stan. z 32-36/189
60	Buszkowo	60	33-36	71	NOW	jako st. nr 24-zdublowany nr stan. z 32-36/190
61	Buszkowo	61	33-36	72	MEZ	jako st. nr 25-zdublowany nr stan. z 32-

						36/191
62	Byszewo	1	34-36	38	PRADZIEJE	
63	Byszewo	2	34-36	39	OR	
64	Byszewo	3	34-36	40	HA-LA	
65	Byszewo	4	34-36	41	HA-LA	
66	Byszewo	5	34-36	42	NE, HA-LA, WSR	
67	Byszewo	6	34-36	43	EB, WSR	
68	Byszewo	7	34-36	44	HA-LA	
69	Byszewo	8	34-36	45	OR	
70	Byszewo	9	34-36	46	HA-LA	
71	Byszewo	10	34-36	47	HA-LA, OR	
72	Byszewo	11	34-36	48	OR	
73	Byszewo	12	34-36	49	HA-LA	
74	Byszewo	13	34-36	50	EB	
75	Byszewo	14	34-36	51	PRADZIEJE	
76	Byszewo	15	34-36	52	HA-LA	
77	Byszewo	16	34-36	149	HA, WSR, PSR	
78	Byszewo	17	34-36	150	KP	A - grób skrzynk.
79	Byszewo	18	33-36	103	NOW	Jako st. nr 1 zdublowano na arkuszu 34-36/38
80	Byszewo	19	33-36	104	NOW	Jako st. nr 2 zdublowano na arkuszu 34-36/39
81	Bytkowice	1	34-37	16	NOW	
82	Bytkowice	2	34-37	17	NOW	
83	Bytkowice	3	34-37	18	NOW	
84	Bytkowice	4	34-37	19	NOW	
85	Bytkowice	5	34-37	20	NOW	
86	Dziedzinek	1	32-35	49	MEZ, NOW	st.nr 1 zdublowano na arkuszu 32-36/1 (NOW)
87	Dziedzinek	2	32-35	50	NOW	
88	Dziedzinek	3	32-35	51	NOW	
89	Dziedzinek	4	32-35	52	OR	
90	Dziedzinek	5	32-35	53	OR	
91	Dziedzinek	6	32-35	58	SR, NOW	
92	Dziedzinek	7	32-35	56	OR	
93	Dziedzinek	8	32-35	54	NOW	
94	Dziedzinek	9	32-35	55	OR?, NOW	
95	Dziedzinek	10	32-35	57	NOW	
96	Dziedzinek	11	32-35	59	KŁ/KPOM, SR	
97	Dziedzinek	12	32-35	61	PSR/NOW	
98	Dziedzinek	13	32-35	60	WSR	
99	Dziedzinek	14	32-35	64	MEZ, NOW	
100	Dziedzinek	15	32-35	62	NOW	
101	Dziedzinek	16	32-35	63	WSR	
102	Dziedzinek	17	32-35	64	WSR, NOW	
103	Dziedzinek	18	32-35	66	MEZ, WSR	
104	Dziedzinek	19	32-35	67	PSR/NOW	

105	Dziedzinek	20	32-35	68	NOW	
106	Dziedzinek	21	32-35	69	NOW	
107	Dziedzinek	22	32-35	73	KŁ/KPOM, NOW	
108	Dziedzinek	23	32-35	74	OR, NOW	
109	Dziedzinek	24	32-35	70	PSR/NOW	
110	Dziedzinek	25	32-35	75	PSR/NOW	
111	Dziedzinek	26	32-35	71	PSR/NOW	
112	Dziedzinek	27	32-35	76	MEZ, NOW	
113	Dziedzinek	28	32-35	77	NOW	
114	Dziedzinek	29	32-35	72	PSR/NOW	
115	Dziedzinek	30	32-35	78	PSR/NOW	
116	Dziedzinek	31	32-35	79	NOW	
117	Glinki	1	32-38	8	PSR/NOW	
118	Glinki	2	32-38	7	PSR/NOW	
119	Glinki	3	32-38	23	PSR	
120	Glinki	4	32-38	22	KAK	
121	Glinki	5	32-38	21	MEZ, PSR/NOW	
122	Glinki	6	32-38	20	PSR/NOW	
123	Glinki	7	32-38	19	NOW	
124	Glinki	8	32-38	18	NOW	
125	Glinki	9	32-38	16	PSR	
126	Glinki	10	32-38	17	PSR/NOW	
127	Glinki	11	32-38	9	NE/WEB	
128	Glinki	12	32-38	10	PSR	
129	Glinki	13	32-38	14	NOW	
130	Glinki	14	32-38	15	PSR/NOW	
131	Glinki	15	32-38	13	NOW	
132	Glinki	16	32-38	12	NOW	
133	Glinki	17	32-38	11	NOW	
134	Glinki	18	32-38	24	PSR/NOW	
135	Glinki	19	32-37	10	PSR/NOW	
136	Gogolin	1	34-36	91	NOW	
137	Gogolin	2	34-36	92	HA-LA	
138	Gogolin	3	34-36	93	HA-LA	
139	Gogolin	4	34-36	94	HA-LA, WSR, PSR	
140	Gogolin	5	34-36	95	HA-LA	
141	Gogolin	6	34-36	96	PSR/NOW	
142	Gogolin	7	34-36	97	HA-LA	
143	Gogolin	8	34-36	98	WSR	
144	Gogolin	9	34-36	99	OR, PSR	
145	Gogolin	10	34-36	100	HA-LA, PSR	
146	Gogolin	11	34-36	101	PSR	
147	Gogolin	12	34-36	102	WSR, PSR	
148	Gogolin	13	34-36	103	WSR	
149	Gogolin	14	34-36	104	HA-LA, WSR, PSR	
150	Gogolin	15	34-36	105	PSR	
151	Gogolin	16	34-36	106	EB, PSR	
152	Gogolin	17	34-36	107	WSR, PSR	
153	Gogolin	18	34-36	108	EK	
154	Gogolin	19	34-36	109	WSR, PSR	
155	Gogolin	20	34-36	110	PSR	
156	Gogolin	21	34-36	111	NOW	
157	Gogolin	22	34-36	112	HA-LA	
158	Gogolin	23	34-36	113	WSR	

159	Gogolin	24	34-36	114	PSR/NOW	
160	Gogolin	25	34-36	115	PSR	
161	Gogolin	26	34-36	116	WSR, PSR/NOW	
162	Gogolin	27	34-36	117	HA-LA	
163	Gogolin	28	34-36	88	PSR/NOW	
164	Gogolin	29	34-36	89	PSR	
165	Gogolin	30	34-36	90	PSR/NOW	
166	Gogolin	31	35-36	39	KŁ	
167	Gogolinek	1	35-36	40	KŁ	
168	Gogolinek	2	35-36	41	WSR	
169	Gogolinek	3	35-36	42	WSR	
170	Gogolinek	4	35-36	43	WSR, PSR	
171	Gogolinek	5	35-36	44	OR, WSR, PSR	
172	Gogolinek	6	35-36	45	WSR	
173	Gogolinek	7	35-36	58	WSR, PSR, NOW	
174	Gogolinek	8	35-36	59	PSR	
175	Gogolinek	9	35-36	60	WSR	
176	Gogolinek	10	35-36	62	WSR	
177	Gogolinek	11	35-36	63	WSR	
178	Gogolinek	12	35-36	65	PSR	
179	Gościeradz	1	35-37	29	KPOM	A
180	Gościeradz	2	34-37	228	KPOM	A
181	Gościeradz	3	35-37	30	KPOM	A
182	Gościeradz	4	34-37	229	KGPOD	A
183	Gościeradz	5	35-37	31	KPOM	A
184	Gościeradz	6	35-37	32	PRADZIEJE	A
185	Gościeradz	7	34-37	230	NE	A
186	Gościeradz	8	34-37	231	KPOM	A
187	Gościeradz	9	34-37	232	OR	A
188	Gościeradz	10	34-37	233	KPOM	A
189	Gościeradz	11	34-37	234	KPOM	A
190	Gościeradz	12	34-37	235	KPOM	A
191	Gościeradz	13	34-37	236	HA-LAT	A
192	Gościeradz	14	35-37			
193	Gościeradz	15	35-37			
194	Gościeradz	16	35-37			
195	Gościeradz	17	35-37			
196	Gościeradz	18	35-37	33	EB-OR?, PSR	
197	Gościeradz	19	35-37	34	NE-PSR?	
198	Gościeradz	20	35-37	35	HA-LAT-OR	
199	Gościeradz	21	35-37	36	HA-LAT-OR	
200	Gościeradz	22	35-37	37	MEZ	
201	Gościeradz	23	35-37	38	EK, PSR	
202	Gościeradz	24	35-37	39	PSR	
203	Gościeradz	25	35-37	40	PSR	
204	Gościeradz	26	35-37	41	PSR	
205	Gościeradz	27	35-37	42	WSR/PSR	
206	Gościeradz	28	35-37	43	MEZ?, WSR-PSR	
207	Gościeradz	29	35-37	44	WSR?	
208	Gościeradz	30	35-37	45	WSR/PSR	
209	Gościeradz	31	35-37	46	PSR	
210	Gościeradz	32	35-37	47	PSR	
211	Gościeradz	33	35-37	48	PSR	
212	Gościeradz	34	35-37	49	PSR	
213	Gościeradz	35	35-37	51	KŁ, HA-LAT-OR,	

					WSR, PSR	
214	Gościeradz	36	34-37	92	KŁ, WSR, NOW	
215	Gościeradz	37	34-37	93	KŁ?	
216	Gościeradz	38	34-37	94	EK, HA-LAT	
217	Gościeradz	39	34-37	95	HA-LAT	
218	Gościeradz	40	34-37	96	OR?	
219	Gościeradz	41	34-37	97	KPL, KŁ	
220	Gościeradz	42	34-37	98	NOW	
221	Gościeradz	43	34-37	99	NOW	
222	Gościeradz	44	34-37	100	NOW	
223	Gościeradz	45	34-37	101	NOW	
224	Gościeradz	46	34-37	102	NOW	
225	Gościeradz	47	34-37	103	EK	
226	Gościeradz	48	34-37	104	WSR	
227	Gościeradz	49	34-37	105	HA-LAT, NOW	
228	Gościeradz	50	34-37	106	NOW	
229	Gościeradz	51	34-37	107	NOW	
230	Gościeradz	52	34-37	108	NOW	
231	Gościeradz	53	34-37	109	KPOM?	
232	Gościeradz	54	34-37	110	MEZ, HA-LAT	
233	Gościeradz	55	34-37	111	EK, KŁ, OR	
234	Gościeradz	56	34-37	112	KŁ	
235	Gościeradz	57	34-37	113	EB, PSR	
236	Gościeradz	58	34-37	114	OR?	
237	Gościeradz	59	34-37	115	KŁ, PRADZIEJE	
238	Gościeradz	60	34-37	116	NOW	
239	Gościeradz	61	34-37	117	WEB, OR	
240	Gościeradz	62	34-37	118	MEZ, OR?	
241	Gościeradz	63	34-37	119	KPOM?	
242	Gościeradz	64	34-37	120	NOW	
243	Gościeradz	65	34-37	121	HA-LAT ?	
244	Gościeradz	66	34-37	122	NOW	
245	Gościeradz	67	34-37	123	HA-LAT	
246	Gościeradz	68	34-37	124	NOW	
247	Gościeradz	69	34-37	125	KŁ, NOW	
248	Gościeradz	70	34-37	126	HA-LAT, NOW	
249	Gościeradz	71	34-37	127	NOW	
250	Gościeradz	72	34-37	128	NOW	
251	Gościeradz	73	34-37	129	NOW	
252	Gościeradz	74	34-37	130	KŁ, PSR, NOW	
253	Gościeradz	75	34-37	131	NOW	
254	Gościeradz	76	34-37	132	NOW	
255	Gościeradz	77	34-37	133	NOW	
256	Gościeradz	78	34-37	134	OR, NOW	
257	Gościeradz	79	34-37	135	NOW	
258	Gościeradz	80	34-37	136	NOW	
259	Gościeradz	81	34-37	137	NOW	
260	Gościeradz	82	34-37	138	NOW	
261	Gościeradz	83	34-37	139	NOW	
262	Gościeradz	84	34-37	140	NOW	
263	Gościeradz	85	34-37	141	NOW	
264	Gościeradz	86	34-37	142	NOW	
265	Gościeradz	87	34-37	143	NOW	
266	Gościeradz	88	34-37	144	HA-LAT	
267	Gościeradz	89	34-37	145	NOW	

268	Gościeradz	90	34-37	146	NOW	
269	Gościeradz	91	34-37	147	NOW	
270	Gościeradz	92	34-37	148	NOW	
271	Gościeradz	93	34-37	149	NOW	
272	Gościeradz	94	34-37	150	NOW	
273	Gościeradz	95	34-37	151	NOW	
274	Gościeradz	96	34-37	152	NOW	
275	Gościeradz	97	34-37	153	NOW	
276	Gościeradz	98	34-37	154	NOW	
277	Gościeradz	99	34-37	155	NOW	
278	Gościeradz	100	34-37	156	PSR, NOW	
279	Gościeradz	101	34-37	157	NOW	
280	Gościeradz	102	34-37	158	NOW	
281	Gościeradz	103	34-37	159	NOW	
282	Gościeradz	104	34-37	160	NOW	
283	Gościeradz	105	34-37	161	OR, PSR, NOW	
284	Gościeradz	106	34-37	162	PSR, NOW	
285	Gościeradz	107	34-37	163	NOW	
286	Gościeradz	108	34-37	164	NOW	
287	Gościeradz	109	34-37	165	MEZ, NOW	
288	Gościeradz	110	34-37	166	PSR, NOW	
289	Gościeradz	111	34-37	167	NOW	
290	Gościeradz	112	34-37	168	NOW	
291	Gościeradz	113	34-37	169	NOW	
292	Gościeradz	114	34-37	170	PSR, NOW	
293	Gościeradz	115	34-37	171	OR	
294	Gościeradz	116	34-37	172	OR	
295	Gościeradz	117	34-37	173	HA-LAT?, NOW	
296	Gościeradz	118	34-37	174	HA-LAT?, PSR	
297	Gościeradz	119	34-37	175	WSR, NOW	
298	Gościeradz	120	34-37	176	HA-LAT, WSR, NOW	
299	Gościeradz	121	34-37	177	OR?	
300	Gościeradz	122	35-37	101	HA-LAT	
301	Gościeradz	123	35-37	102	EK, OR	
302	Gościeradz	124	35-37	103	EK, OR?	
303	Huta	1	33-35	17	KPOM	A
304	Huta	2	33-35	21	KPOM	A
305	Huta	3	33-35	26	KPOM	
306	Huta	4	33-35	9	KŁ/KPOM, OR, WSR?	
307	Huta	5	33-35	10	KPL?, KŁ/KPOM, OR, WSR	
308	Huta	6	33-35	11	KŁ/KPOM	
309	Huta	7	33-35	12	KŁ/KPOM	
310	Huta	8	33-35	13	EK, OR?	
311	Huta	9	33-35	14	OR	
312	Huta	10	33-35	15	EK	
313	Huta	11	33-35	16	OR	
314	Huta	12	33-35	18	PSR/NOW	
315	Huta	13	33-35	19	OR?, PSR/NOW	
316	Huta	14	33-35	20	NESCH/WEB, KŁ/KPOM	
317	Huta	15	33-35	22	PSR/NOW	
318	Huta	16	33-35	23	WSR, PSR/NOW	
319	Huta	17	33-35	24	NOW	
320	Huta	18	33-35	25	NOW	

321	Huta	19	33-35	27	NOW	
322	Huta	20	33-35	28	WSR, PSR/NOW	
323	Huta	21	33-35	29	KPL, ?	
324	Huta	22	33-35	30	KŁ/KPOM, NOW	
325	Huta	23	33-35	31	?, PSR/NOW	
326	Huta	24	33-35	32	KŁ, KPOM	
327	Huta	25	33-35	33	OR?	
328	Huta	26	33-35	34	KŁ, KPOM?, OR?, NOW	
329	Huta	27	33-35	35	OR, NOW	
330	Huta	28	33-35	36	EK, KŁ, KPOM	
331	Huta	29	33-35	37	WSR?, PSR/NOW	
332	Huta	30	33-35	38	WSR?	
333	Huta	31	33-35	39	KŁ/KPOM, NOW	
334	Huta	32	33-35	40	KŁ/KPOM	
335	Huta	33	33-35	41	WSR	
336	Huta	34	33-35	42	KŁ/KPOM, OR, NOW	
337	Huta	35	32-35	145	PSR/NOW	
338	Huta	36	32-35	146	KŁ/KPOM, WSR	
339	Huta	37	32-35	147	OR, NOW	
340	Koronowo	1	33-37	109	WSR	
341	Koronowo	2	33-37	101	WSR	
342	Koronowo	3	33-37	102	WSR	
343	Koronowo	4	33-37	103	WSR	
344	Koronowo	5	33-37	104	EK	
345	Koronowo	6	33-37	99	PSR/NOW	
346	Koronowo	7	33-37	105	EK	
347	Koronowo	8	33-37	106	PRADZIEJE	
348	Koronowo	9	33-37	107	HA-LA	
349	Koronowo	10	33-37	108	HA-LA	
350	Koronowo	11	33-37	47	EK	
351	Koronowo	12	33-37	48	PSR/NOW	
352	Koronowo	13	33-37	49	HA-LA, WSR	
353	Koronowo	14	33-37	50	PSR/NOW	
354	Koronowo	15	33-37	51	HA-LA	
355	Koronowo	16	33-37	52	EK	
356	Koronowo	17	33-37	53	HA-LA, PSR/NOW	
357	Koronowo	18	33-37	54	HA-LA	
358	Koronowo	19	33-37	55	HA-LA	
359	Koronowo	20	33-37	56	HA-LA, PSR/NOW	
360	Koronowo	21	33-37	57	OR	
361	Koronowo	22	33-37	58	HA-LA, PSR/NOW	
362	Koronowo	23	33-37	59	HA-LA	
363	Koronowo	24	33-37	60	OR, PSR/NOW	
364	Koronowo	25	33-37	61	HA-LA, PSR/NOW	
365	Koronowo	26	33-37	62	HA-LA, PSR/NOW	
366	Koronowo	27	33-37	63	PRADZIEJE, WSR	
367	Koronowo	28	33-37	64	HA-LA, WSR, PSR/NOW	
368	Koronowo	29	33-37	65	EK, HA-LA, OR	
369	Koronowo	30	33-37	66	OR	
370	Koronowo	31	33-37	67	OR	
371	Koronowo	32	33-37	68	PSR/NOW	
372	Koronowo	33	33-37	69	EK	
373	Koronowo	34	33-37	70	EK, PSR/NOW	

374	Koronowo	35	33-37	71	EK	
375	Koronowo	36	33-37	72	PSR/NOW	
376	Koronowo	37	33-37	73	HA-LA	
377	Koronowo	38	33-37	74	HA-LA	
378	Koronowo	39	33-37	75	EK, HA-LA	
379	Koronowo	40	33-37	76	HA-LA	
380	Koronowo	41	33-37	77	EK, HA-LA	
381	Koronowo	42	33-37	78	OR	
382	Koronowo	43	33-37	79	EK, HA-LA	
383	Koronowo	44	33-37	80	EK	
384	Koronowo	45	33-37	81	EK	
385	Koronowo	46	33-37	82	EK	
386	Koronowo	47	33-37	83	EK	
387	Koronowo	48	33-37	84	HA-LA	
388	Koronowo	49	33-37	85	EK	
389	Koronowo	50	33-37	86	HA-LA	
390	Koronowo	51	33-37	87	OR	
391	Koronowo	52	33-37	88	EK	
392	Koronowo	53	33-37	89	EK	
393	Koronowo	54	33-37	90	HA-LA, OR	
394	Koronowo	55	33-37	91	PSR/NOW	
395	Koronowo	56	33-37	92	WSR, PSR/NOW	
396	Koronowo	57	33-37	93	EK	
397	Koronowo	58	33-37	94	HA-LA	
398	Koronowo	59	33-37	95	EK, PSR/NOW	
399	Koronowo	60	33-37	98	PSR/NOW	
400	Koronowo	61	33-37	100	PSR/NOW	
401	Koronowo	62	33-37	96	HA-LA	
402	Koronowo	63	33-37	97	EK	
403	Koronowo	64	34-37	178	PSR, NOW	
404	Koronowo	65	34-37	179	KŁ-KPOM, OR?, NOW	
405	Koronowo	66	34-37	180	NOW	
406	Koronowo	67	34-37	181	NOW	
407	Koronowo	68	34-37	182	PSR, NOW	
408	Koronowo	69	34-37	183	NOW	
409	Koronowo	70	34-37	184	NOW	
410	Koronowo	71	34-37	185	KA-LAT, NOW	
411	Koronowo	72	34-37	186	OR, PRADZIEJE?, NOW	
412	Koronowo	73	34-37	187	NOW	
413	Koronowo	74	34-37	188	KPL?, KŁ, OR	
414	Koronowo	75	34-37	189	OR?, NOW	
415	Koronowo	76	34-37	190	OR, NOW	
416	Koronowo	77	34-37	191	WSR, NOW	
417	Koronowo	78	34-37	192	NOW	
418	Koronowo	79	34-37	193	MEZ, WEB, OR	
419	Koronowo	80	34-37	194	OR?, NOW	
420	Krapiewo	1	34-35	125	NOW	
421	Krapiewo	2	34-35	124	PSR	
422	Krapiewo	3	34-35	123	LA, OR	
423	Krapiewo	4	34-36	121	OR	
424	Krapiewo	5	34-36	122	WSR	
425	Krapiewo	6	34-36	123	HA-LA, OR, WSR	
426	Krapiewo	7	34-36	124	HA-LA	
427	Krapiewo	8	34-36	125	HA-LA	

428	Krapiewo	9	34-36	126	HA-LA	
429	Krapiewo	10	34-36	127	HA-LA	
430	Krapiewo	11	34-36	128	HA-LA, OR	
431	Krapiewo	12	34-36	129	OR	
432	Krapiewo	13	34-36	130	OR	
433	Krapiewo	14	34-36	131	OR	
434	Krapiewo	15	34-36	132	HA-LA, OR	
435	Krapiewo	16	34-36	133	OR	
436	Krapiewo	17	34-36	134	PRADZIEJE	
437	Krapiewo	18	34-36	135	OR	
438	Krapiewo	19	34-36	136	HA-LA, OR	
439	Krapiewo	20	34-36	137	HA-LA, OR, WSR	
440	Krapiewo	21	34-36	138	HA-LA	
441	Krapiewo	22	34-36	139	HA-LA	
442	Lucim	1	32-36	21	EK, PSR, NOW	
443	Lucim	2	32-36	22	NOW	
444	Lucim	3	32-36	23	EK	
445	Lucim	4	32-36	24	WSR	
446	Lucim	5	32-36	25	WSR	
447	Lucim	6	32-36	26	NOW	
448	Lucim	7	32-36	27	WSR	
449	Lucim	8	32-36	28	NOW	
450	Lucim	9	32-36	29	WSR	
451	Lucim	10	32-36	30	PRADZIEJE, NOW	
452	Lucim	11	32-36	31	HA/LAT	
453	Lucim	12	32-36	32	HA/LAT	
454	Lucim	13	32-36	33	NOW	
455	Lucim	14	32-36	34	PSR, NOW	
456	Lucim	15	32-36	35	NOW	
457	Lucim	16	32-36	36	PSR, NOW	
458	Lucim	17	32-36	37	PSR, NOW	
459	Lucim	18	32-36	38	PSR	
460	Lucim	19	32-36	39	EK, NOW	
461	Lucim	20	32-36	40	PSR, NOW	
462	Lucim	21	32-36	41	NESCH, PSR	
463	Lucim	22	32-36	42	NOW	
464	Lucim	23	32-36	43	PSR, NOW	
465	Lucim	24	32-36	44	NOW	
466	Lucim	25	32-36	45	NOW	
467	Lucim	26	32-36	46	HA/LAT, PSR, NOW	
468	Lucim	27	32-36	47	NOW	
469	Lucim	28	32-36	48	NOW	
470	Lucim	29	32-36	49	PSR, NOW	
471	Lucim	30	32-36	50	PSR, NOW	
472	Lucim	31	32-36	51	HA/LAT, NOW	
473	Lucim	32	32-36	52	PSR, NOW	
474	Lucim	33	32-36	53	NOW	
475	Lucim	34	32-36	54	EK, NOW	
476	Lucim	35	32-36	55	NOW	
477	Lucim	36	32-36	56	PSR, NOW	
478	Lucim	37	32-36	57	OR, NOW	
479	Lucim	38	32-36	58	EK, NOW	
480	Lucim	39	32-36	59	NOW	
481	Lucim	40	32-36	60	PSR, NOW	
482	Lucim	41	32-36	61	NOW	

483	Lucim	42	32-36	62	WSR, NOW	
484	Lucim	43	32-36	63	KŁ, PSR, NOW	
485	Lucim	44	32-36	64	NOW	
486	Lucim	45	32-36	65	NOW	
487	Lucim	46	32-36	67	NOW	
488	Lucim	47	32-36	68	NOW	
489	Lucim	48	32-36	69	NOW	
490	Lucim	49	32-36	70	HA/LAT, NOW	
491	Lucim	50	32-36	71	NOW	
492	Lucim	51	32-36	72	PRADZIEJE, NOW	
493	Lucim	52	32-36	73	PSR, NOW	
494	Lucim	53	32-36	74	PSR, NOW	
495	Lucim	54	32-36	75	PSR, NOW	
496	Lucim	55	32-36	76	NOW	
497	Lucim	56	32-36	77	EK, NESCH, HA/LAT	
498	Lucim	57	32-36	78	NESCH, HA/LAT	
499	Lucim	58	32-36	79	NOW	
500	Lucim	59	32-36	80	NOW	
501	Lucim	60	32-36	81	NOW	
502	Lucim	61	32-36	138	HA/LAT	
503	Lucim	62	32-36	153	HA/LAT, NOW	
504	Lucim	63	32-36	154	NOW	
505	Lucim	64	32-36	155	HA/LAT	
506	Lucim	65	32-36	156	EK, KŁ?	
507	Lucim	66	32-36	157	NESCH	
508	Lucim	67	32-36	158	HA/LAT	
509	Lucim	68	32-36	159	HA/LAT, PSR	
510	Lucim	69	32-36	160	HA/LAT	
511	Lucim	70	32-36	161	HA/LAT	
512	Lucim	71	32-36	162	PRADZIEJE	
513	Lucim	72	32-36	163	HA/LAT	
514	Lucim	73	32-36	164	HA/LAT	
515	Lucim	74	32-36	165	OR, NOW	
516	Lucim	75	32-36	177	OR	
517	Lucim	76	32-36	183	WSR, NOW	
518	Lucim	77	32-36	185	NOW	
519	Lucim	78	32-36	186	PSR, NOW	
520	Lucim	79	32-36	187	NOW	
521	Lucim	80	32-36	188	NOW	
522	Łąsko Małe	1	33-36	5	KPOM	A
523	Łąsko Małe	2	33-36	6	NOW	
524	Łąsko Małe	3	33-36	7	MEZ, NOW	
525	Łąsko Małe	4	33-36	8	MEZ, NOW	
526	Łąsko Małe	5	33-36	9	NOW	
527	Łąsko Małe	6	33-36	10	NOW	
528	Łąsko Małe	7	33-36	11	SR, NOW	
529	Łąsko Małe	8	33-36	12	NOW	
530	Łąsko Małe	9	33-36	13	SR, NOW	
531	Łąsko Małe	10	33-36	14	NOW	
532	Łąsko Małe	11	33-36	15	MEZ	
533	Łąsko Małe	12	33-36	16	SR, NOW	
534	Łąsko Małe	13	33-36	17	SR, NOW	
535	Łąsko Małe	14	33-36	18	NOW	
536	Łąsko Małe	15	33-36	19	NOW	
537	Łąsko Małe	16	33-36	20	NOW	

538	Łąsko Małe	17	33-36	21	SR, NOW	
539	Łąsko Małe	18	33-36	22	NOW	
540	Łąsko Małe	19	33-36	23	MEZ	
541	Łąsko Małe	20	33-36	24	NOW	
542	Łąsko Małe	21	33-36	25	NOW	
543	Łąsko Małe	22	33-36	26	NOW	
544	Łąsko Małe	23	33-36	27	NOW	
545	Łąsko Małe	24	33-36	28	NOW	
546	Łąsko Małe	25	33-36	29	MEZ, SR	
547	Łąsko Małe	26	33-36	30	NOW	
548	Łąsko Małe	27	33-36	31	NOW	
549	Łąsko Małe	28	33-36	32	NOW	
550	Łąsko Małe	29	33-36	33	NOW	
551	Łąsko Małe	30	33-36	34	NOW	
552	Łąsko Małe	31	33-36	35	NOW	
553	Łąsko Wielkie	1	32-36	128	NOW	
554	Łąsko Wielkie	2	32-36	129	HA/LAT	
555	Łąsko Wielkie	3	32-36	130	KPOM	
556	Łąsko Wielkie	4	32-36	131	NOW	
557	Łąsko Wielkie	5	32-36	132	KAK, HA/LAT	
558	Łąsko Wielkie	6	32-36	133	HA/LAT, NOW	
559	Łąsko Wielkie	7	32-36	134	WSR	
560	Łąsko Wielkie	8	32-36	135	NOW	
561	Łąsko Wielkie	9	32-36	136	HA/LAT, NOW	
562	Łąsko Wielkie	10	32-36	137	NOW	
563	Łąsko Wielkie	11	32-36	166	OR	
564	Łąsko Wielkie	12	32-36	167	NOW	
565	Łąsko Wielkie	13	32-36	168	HA/LA	
566	Łąsko Wielkie	14	32-36	169	OR	
567	Łąsko Wielkie	15	32-36	170	NOW	
568	Łąsko Wielkie	16	32-36	204	KAK, ?	
569	Łąsko Wielkie		33-36	45	NE	jako st. nr 1-zdublowany nr stan. z 32-36/128
570	Łąsko Wielkie		33-36	36	NOW	jako st. nr 2-zdublowany nr stan. z 32-36/129
571	Łąsko Wielkie		33-36	37	NOW	jako st. nr 3-zdublowany nr stan. z 32-36/130
572	Łąsko Wielkie		33-36	38	MEZ	jako st. nr 4-zdublowany nr stan. z 32-36/131
573	Łąsko Wielkie		33-36	39	NE/EB	jako st. nr 5-zdublowany nr stan. z 32-36/132
574	Łąsko Wielkie		33-36	40	NOW	jako st. nr 6-zdublowany nr stan. z 32-36/133

575	Łąsko Wielkie		33-36	41	NOW	jako st. nr 7-zdublowany nr stan. z 32-36/134
576	Łąsko Wielkie		33-36	42	NOW	jako st. nr 8-zdublowany nr stan. z 32-36/135
577	Łąsko Wielkie		33-36	43	NOW	jako st. nr 9-zdublowany nr stan. z 32-36/136
578	Łąsko Wielkie		33-36	44	NOW	jako st. nr 10-zdublowany nr stan. z 32-36/137
579	Łąsko Wielkie		33-36	46	NOW	jako st. nr 11-zdublowany nr stan. z 32-36/166
580	Łąsko Wielkie		33-36	47	NOW	jako st. nr 12-zdublowany nr stan. z 32-36/167
581	Mąkowarsko	1	31-36	178	HA/D A	cment.
582	Mąkowarsko	2	31-36	179	HA/D A	cment.
583	Mąkowarsko	3	31-36	70	EK, HA/LA	
584	Mąkowarsko	4	31-36	71	NOW	
585	Mąkowarsko	5	31-36	72	HA/LA	
586	Mąkowarsko	6	31-36	73	HA-LA	
587	Mąkowarsko	7	31-36	74	HA-LA	
588	Mąkowarsko	8	31-36	75	HA/LA, NOW	
589	Mąkowarsko	9	31-36	76	HA-LA	
590	Mąkowarsko	10	31-36	77	NOW	
591	Mąkowarsko	11	31-36	78	NOW	
592	Mąkowarsko	12	31-36	79	NOW	
593	Mąkowarsko	13	31-36	80	NOW	
594	Mąkowarsko	14	31-36	81	HA-LA	
595	Mąkowarsko	15	31-36	82	NOW	
596	Mąkowarsko	16	31-36	83	HA-LA, NOW	
597	Mąkowarsko	17	31-36	84	HA-LA, NOW	
598	Mąkowarsko	18	31-36	85	PSR, NOW	
599	Mąkowarsko	19	31-36	86	KAK, PSR	
600	Mąkowarsko	20	31-36	87	NOW	
601	Mąkowarsko	21	31-36	88	PSR, NOW	
602	Mąkowarsko	22	31-36	89	HA-LA, PSR, NOW	
603	Mąkowarsko	23	31-36	90	HA-LA, PSR, NOW	
604	Mąkowarsko	24	31-36	92	NOW	
605	Mąkowarsko	25	31-36	93	NOW	
606	Mąkowarsko	26	31-36	94	NOW	
607	Mąkowarsko	27	31-36	95	HA-LA, NOW	
608	Mąkowarsko	28	31-36	96	NOW	
609	Mąkowarsko	29	31-36	97	NOW	
610	Mąkowarsko	30	31-36	98	OR, NOW	
611	Mąkowarsko	31	31-36	99	NOW	

612	Mąkowarsko	32	31-36	100	NOW	
613	Mąkowarsko	33	31-36	101	NOW	
614	Mąkowarsko	34	31-36	102	EK	
615	Mąkowarsko	35	31-36	103	PSR	
616	Mąkowarsko	36	31-36	104	NOW	
617	Mąkowarsko	37	31-36	105	NOW	
618	Mąkowarsko	38	31-36	106	OR, NOW	
619	Mąkowarsko	39	31-36	107	NOW	
620	Mąkowarsko	40	31-36	108	NOW	
621	Mąkowarsko	41	31-36	109	NOW	
622	Mąkowarsko	42	31-36	110	NOW	
623	Mąkowarsko	43	31-36	111	NOW	
624	Mąkowarsko	44	31-36	112	NOW	
625	Mąkowarsko	45	31-36	113	PSR, NOW	
626	Mąkowarsko	46	31-36	114	NOW	
627	Mąkowarsko	47	31-36	115	NOW	
628	Mąkowarsko	48	31-36	116	NOW	
629	Mąkowarsko	49	31-36	117	OR,NOW	
630	Mąkowarsko	50	31-36	118	HA-LA	
631	Mąkowarsko	51	31-36	119	NOW	
632	Mąkowarsko	52	31-36	120	WSR, NOW	
633	Mąkowarsko	53	31-36	121	NOW	
634	Mąkowarsko	54	31-36	122	HA-/LA, WSR, PSR, NOW	
635	Mąkowarsko	55	31-36	123	WSR, NOW	
636	Mąkowarsko	56	31-36	124	HA/LA	
637	Mąkowarsko	57	31-36	125	HA/LA	
638	Mąkowarsko	58	31-36	126	NOW	
639	Mąkowarsko	59	31-36	127	NOW	
640	Mąkowarsko	60	31-36	128	HA/LA	
641	Mąkowarsko	61	31-36	129	HA/LA	
642	Mąkowarsko	62	31-36	130	EB	
643	Mąkowarsko	63	31-36	131	HA/LA	
644	Mąkowarsko	64	31-36	132	HA/LA	
645	Mąkowarsko	65	31-36	133	NOW	
646	Mąkowarsko	66	31-36	134	NOW	
647	Mąkowarsko	67	31-36	135	EK, NOW	
648	Mąkowarsko	68	31-36	136	HA/LA, NOW	
649	Mąkowarsko	69	31-36	137	KAK, EB, HA/LA, NOW	
650	Mąkowarsko	70	31-36	138	OR, NOW	
651	Mąkowarsko	71	31-36	139	HA/LA, NOW	
652	Mąkowarsko	72	31-36	140	HA/LA, PSR	
653	Mąkowarsko	73	31-36	141	NOW	
654	Mąkowarsko	74	31-36	142	HA/LA, NOW	
655	Mąkowarsko	75	31-36	143	NOW	
656	Mąkowarsko	76	31-36	144	HA/LA, NOW	
657	Mąkowarsko	77	31-36	145	NOW	
658	Mąkowarsko	78	31-36	146	OR, NOW	
659	Mąkowarsko	79	31-36	146	WSR, PSR, NOW	
660	Mąkowarsko	80	31-36	148	KAK, NOW	
661	Mąkowarsko	81	31-36	149	WSR, PSR, NOW	
662	Mąkowarsko	82	31-36	150	WSR, PSR, NOW	
663	Mąkowarsko	83	31-36	151	PSR	
664	Mąkowarsko	84	31-36	152	NOW	

665	Mąkowarsko	85	31-36	153	HA/LA, NOW	
666	Mąkowarsko	86	31-36	154	NOW	
667	Mąkowarsko	87	31-36	155	HA/LA, NOW	
668	Mąkowarsko	88	31-36	156	HA/LA	
669	Mąkowarsko	89	31-36	157	HA/LA	
670	Mąkowarsko	90	31-36	158	NOW	
671	Mąkowarsko	91	31-36	159	NOW	
672	Mąkowarsko	92	31-36	160	NOW	
673	Mąkowarsko	93	31-36	161	NOW	
674	Mąkowarsko	94	31-36	162	NOW	
675	Mąkowarsko	95	31-36	163	EK	
676	Mąkowarsko	96	31-36	164	NOW	
677	Mąkowarsko	97	31-36	165	PSR, NOW	
678	Mąkowarsko	98	31-36	166	NOW	
679	Mąkowarsko	99	31-36	167	NOW	
680	Mąkowarsko	100	31-36	168	NOW	
681	Mąkowarsko	101	31-36	169	EK, HA/LA, OR, WSR, PSR, NOW	
682	Mąkowarsko	102	31-36	170	NOW	
683	Mąkowarsko	103	31-36	171	HA/LA, NOW	
684	Mąkowarsko	104	31-36	172	HA/LA, NOW	
685	Mąkowarsko	105	31-36	173	NOW	
686	Mąkowarsko	106	31-36	174	HA/LA, NOW	
687	Mąkowarsko	107	31-36	175	NOW	
688	Mąkowarsko	108	31-36	176	OR, NOW	
689	Mąkowarsko	109	31-36	177	HA/LA	
690	Mąkowarsko	110	32-36	2	NOW	
691	Mąkowarsko	111	32-36	3	HA/LAT	
692	Mąkowarsko	112	32-36	4	NOW	
693	Mąkowarsko	113	32-36	5	NOW	
694	Mąkowarsko	114	32-36	6	NOW	
695	Mąkowarsko	115	32-36	7	PSR	
696	Mąkowarsko	116	32-36	8	HA/LAT	
697	Mąkowarsko	117	32-36	9	OR, PSR	
698	Mąkowarsko	118	32-36	10	OR, PSR	
699	Mąkowarsko	119	32-36	11	NOW	
700	Mąkowarsko	120	32-36	12	NOW	
701	Mąkowarsko	121	32-36	13	KAK, HA/LAT, NOW	
702	Mąkowarsko	122	32-36	14	OR	
703	Mąkowarsko	123	32-36	15	NESCH, NOW	
704	Mąkowarsko	124	32-36	16	HA/LAT, OR	
705	Mąkowarsko	125	32-36	17	NOW	
706	Mąkowarsko	126	32-36	18	HA/LAT	
707	Mąkowarsko	127	32-36	19	HA/LAT	
708	Mąkowarsko	128	32-36	20	NOW	
709	Mąkowarsko	129	32-36	66	KŁ, HA/LAT, EK, OR	
710	Mąkowarsko	130	32-36	82	NOW	
711	Mąkowarsko	131	32-36	83	HA/LAT, NOW	
712	Mąkowarsko	132	32-36	84	NOW	
713	Mąkowarsko	133	32-36	85	NOW	
714	Mąkowarsko	134	32-36	86	NOW	
715	Mąkowarsko	135	32-36	87	HA/LAT	
716	Mąkowarsko	136	32-36	88	HA/LAT, PSR, NOW	
717	Mąkowarsko	137	32-36	89	NOW	
718	Nowy Dwór	1	33-37	30	OR	

719	Nowy Dwór	2	33-37	31	HA-LA	
720	Nowy Dwór	3	33-37	32	EK, HA-LA, PSR/NOW	
721	Nowy Dwór	4	33-37	33	EK	
722	Nowy Dwór	5	33-37	34	EK	
723	Nowy Dwór	6	33-37	35	HA-LA	
724	Nowy Dwór	7	33-37	36	HA-LA	
725	Nowy Dwór	8	33-37	37	HA-LA	
726	Nowy Dwór	9	33-37	38	HA-LA	
727	Nowy Dwór	10	33-37	39	OR	
728	Nowy Dwór	11	33-37	40	OR	
729	Nowy Dwór	12	33-37	41	HA-LA	
730	Nowy Dwór	13	33-37	42	HA-LA	
731	Nowy Dwór	14	33-37	43	HA-LA, WSR	
732	Nowy Dwór	15	33-37	44	HA-LA	
733	Nowy Dwór	16	33-37	45	HA-LA	
734	Nowy Dwór	17	33-37	46	HA-LA, WSR	
735	Nowy Dwór	18	32-37	7	HA-LA, OR, PSR/NOW	
736	Nowy Dwór	19	32-37	8	HA-LA, OR	
737	Nowy Dwór	20	32-37	9	HA-LA, OR	
738	Nowy Dwór		33-36	73	MEZ	jako st. nr 18- zdublowany nr stan. z 32- 37/7
739	Nowy Dwór		33-36	74	MEZ	A-jako st. nr 19- zdublowany nr stan. z 32- 37/8
740	Nowy Dwór		33-36	75	NOW	A-jako st. nr 20- zdublowany nr stan. z 32- 37/9
741	Nowy Jasiniec	1`	33-38	13	RUINY ZAMKU	
742	Nowy Jasiniec	2	33-38	14	HA-LA, POM	
743	Nowy Jasiniec	3	33-38	15	KŁ, PSR	
744	Nowy Jasiniec	4	33-38	16	PSR/NOW	
745	Nowy Jasiniec	5	33-38	17	EK	
746	Nowy Jasiniec	6	33-38	18	HA-LA, POM	
747	Nowy Jasiniec	7	33-38	19	HA-LA, POM	
748	Nowy Jasiniec	8	33-38	20	EK, OR, WSR, PSR	
749	Nowy Jasiniec	9	33-38	21	PSR	
750	Nowy Jasiniec	10	33-38	22	LA, PSR	
751	Nowy Jasiniec	11	33-38	23	WSR	
752	Nowy Jasiniec	12	33-38	24	WSR, PSR	
753	Nowy Jasiniec	13	33-38	25	PSR	
754	Nowy Jasiniec	14	33-38	26	WSR, PSR	
755	Nowy Jasiniec	15	33-38	27	PALEOLIT, MEZOLIT	
756	Nowy Jasiniec	16	33-38	28	EK	
757	Nowy Jasiniec	17	33-38	29	PSR/NOW	
758	Nowy Jasiniec	18	33-38	30	PSR/NOW	
759	Nowy Jasiniec	19	33-38	31	PSR/NOW	
760	Nowy Jasiniec	20	33-38	32	PSR/NOW	
761	Nowy Jasiniec	21	33-38	33	PALEOLIT, PSR/NOW	

762	Nowy Jasiniec	22	33-38	34	PSR/NOW	
763	Nowy Jasiniec	23	33-38	35	EK, PSR	
764	Nowy Jasiniec	24	33-38	36	EK, HA, KŁ, PSR	
765	Nowy Jasiniec	25	33-38	37	MEZOLIT	
766	Nowy Jasiniec	26	33-38	38	EB/HA, KŁ, PSR	
767	Nowy Jasiniec	27	33-38	39	EK, PSR	
768	Nowy Jasiniec	28	33-38	40	NEOLIT	
769	Nowy Jasiniec	29	33-38	41	LA, PSR/NOW	
770	Nowy Jasiniec	30	33-38	42	HA/LA, KŁ	
771	Nowy Jasiniec	31	33-38	115	WSR	
772	Okole	1	34-37	53	KPOM	A
773	Okole	2	34-37	54	NOW	
774	Okole	3	34-37	55	OR?	
775	Okole	4	34-37	56	WSR, NOW	
776	Okole	5	34-37	57	NESCH, HA-LAT?, OR, WSR, PSR, NOW	
777	Okole	6	34-37	58	NOW	
778	Okole	7	34-37	59	MEZ, NOW	
779	Okole	8	34-37	60	HA-LAT, NOW	
780	Okole	9	34-37	61	HA-LAT, PSR, NOW	
781	Okole	10	34-37	62	HA-LAT	
782	Okole	11	34-37	63	MEZ, HA-LAT. PSR, NOW	
783	Okole	12	34-37	64	OR, WSR	
784	Okole	13	34-37	65	MEZ, OR, NOW	
785	Okole	14	34-37	66	NOW	
786	Okole	15	34-37	67	NOW	
787	Okole	16	34-37	68	MEZ, NOW	
788	Okole	17	34-37	69	KPL, KŁ	
789	Okole	18	34-37	70	EK, HA-LAT, OR, NOW	
790	Okole	19	34-37	71	EK, HA-LAT	
791	Okole	20	34-37	72	WSR	
792	Okole	21	34-37	73	WSR, NOW	
793	Okole	22	34-37	74	WSR, NOW	
794	Okole	23	34-37	75	WSR, NOW	
795	Okole	24	34-37	76	HA-LAT, WSR, NOW	
796	Okole	25	34-37	77	MEZ, HA-LAT, PSR, NOW	
797	Okole	26	34-37	78	WSR, PSR, NOW	
798	Okole	27	34-37	79	EK, WSR, NOW	
799	Okole	28	34-37	80	HA-LAT, WSR, PSR, NOW	
800	Okole	29	34-37	81	OR, WSR	
801	Okole	30	34-37	82	KŁ?	
802	Okole	31	34-37	83	OR?	
803	Okole	32	34-37	84	HA-LAT, NOW	
804	Okole	33	34-37	85	HA-LAT, NOW	
805	Okole	34	34-37	86	KŁ?	
806	Okole	35	34-37	87	KPL	
807	Okole	36	34-37	88	NOW	
808	Okole	37	34-37	89	NOW	
809	Okole	38	34-37	90	NOW	
810	Okole	39	34-37	91	NOW	
811	Osiek	1	33-35	43	PSR, NOW	

812	Osiek	2	33-35	44	KŁ/KPOM, NOW	
813	Osiek	3	33-35	45	NOW	
814	Osiek	4	35-32	148	MEZ, KŁ/KPOM	
815	Osiek	5	35-32	149	KŁ/KPOM, NOW	
816	Osiek	6	35-32	150	MEZ	
817	Osiek	7	35-32	151	MEZ	
818	Osiek	8	35-32	152	NOW	
819	Osiek	9	35-32	153	KŁ/KPOM	
820	Osiek	10	35-32	154	MEZ, KŁ/KPOM	
821	Osiek	11	35-32	157	MEZ	
822	Osiek	12	35-32	156	SR, PSR/NOW	
823	Osiek	13	35-32	155	NOW	
824	Osiek	14	35-32	158	NOW	
825	Osiek	15	35-32	159	KŁ/KPOM, OR?	
826	Osiek	16	35-32	160	MEZ, NOW	
827	Osiek	17	35-32	161	NOW	
828	Popielewo	1	33-35	160	KPOM	A
829	Popielewo	2	33-35	161	OR?	A
830	Popielewo	3	33-35	157	WSR	
831	Popielewo	4	33-35	158	NOW	
832	Popielewo	5	33-35	159	EK	
833	Popielewo	6	33-35	162	EK, NOW	
834	Popielewo	7	34-35	4	NOW	
835	Popielewo	8	34-35	5	NOW	
836	Popielewo	9	34-35	6	NOW	
837	Salno	1	34-36	53	OR	
838	Salno	2	34-36	54	HA-LA	
839	Salno	3	34-36	55	HA-LA	
840	Salno	4	34-36	56	HA-LA	
841	Salno	5	34-36	57	HA-LA	
842	Salno	6	34-36	58	NOW	
843	Salno	7	34-36	59	HA-LA	
844	Salno	8	34-36	60	EK, HA-LA, NOW	
845	Salno	9	34-36	61	HA-LA	
846	Salno	10	34-36	62	HA-LA, OR, NOW	
847	Salno	11	34-36	63	PSR/NOW	
848	Salno	12	34-36	64	OR	
849	Salno	13	34-36	65	EB	
850	Salno	14	34-36	66	HA-LA, OR, WSR	
851	Salno	15	34-36	67	EK	
852	Salno	16	34-36	68	EB, HA-LA	
853	Salno	17	34-36	69	OR	
854	Salno	18	34-36	70	OR	
855	Salno	19	34-36	71	EK	
856	Salno	20	34-36	72	PSR/NOW	
857	Salno	21	34-36	73	PSR	
858	Salno	22	34-36	74	PSR/NOW	
859	Salno	23	34-36	75	PSR	
860	Salno	24	34-36	76	PSR	
861	Salno	25	34-36	77	EK, HA-LA, PSR/NOW	
862	Salno	26	34-36	78	PSR	
863	Salno	27	34-36	79	PSR	
864	Salno	28	34-36	80	EK, HA-LA, PSR	
865	Salno	29	34-36	81	PSR	

866	Samociążek	1	34-37	195	KŁ	A
867	Samociążek	2	34-37	196	EB	A
868	Samociążek	3	34-37	197	NE	A
869	Samociążek	4	34-37	198	PRADZIEJE?	A
870	Samociążek	5	34-37	199	KŁ	A
871	Samociążek	6	35-37	27	PSCH	
872	Samociążek	7	35-37	28	WSR	
873	Samociążek	8	34-37	200	MEZ, HA-LAT, NOW	
874	Samociążek	9	34-37	201	MEZ, KPL, KŁ, OR?, NOW	
875	Samociążek	10	34-37	202	OR, WSR, PSR, NOW	
876	Samociążek	11	34-37	203	HA-LAT, NOW	
877	Samociążek	12	34-37	204	NOW	
878	Samociążek	13	34-37	205	NOW	
879	Samociążek	14	34-37	206	EK, OR, NOW	
880	Samociążek	15	34-37	207	SCHNE/EB, HA-LAT, OR, WSR,	
881	Samociążek	16	34-37	208	EK, NOW	
882	Samociążek	17	34-37	209	HA-LAT, WSR	
883	Samociążek	18	34-37	210	NOW	
884	Samociążek	19	34-37	211	EK, HA-LAT, NOW	
885	Samociążek	20	34-37	212	EB, PSR, NOW	
886	Samociążek	21	34-37	213	HA-LAT, NOW	
887	Samociążek	22	34-37	214	PSR	
888	Samociążek	23	34-37	215	NOW	
889	Samociążek	24	34-37	216	NOW	
890	Samociążek	25	34-37	217	NOW	
891	Samociążek	26	34-37	218	HA-LAT	
892	Samociążek	27	34-37	219	OR?, NOW	
893	Samociążek	28	34-37	220	KŁ?	
894	Samociążek	29	34-37	221	HA-LAT	
895	Samociążek	30	34-37	222	HA-LAT, OR, WSR, NOW	
896	Samociążek	31	34-37	223	PSR, NOW	
897	Samociążek	32	34-37	224	MEZ, KŁ?, NOW	
898	Samociążek	33	34-37	225	HA-LAT, NOW	
899	Samociążek	34	34-37	226	PSR, NOW	
900	Samociążek	35	34-37	227	NE, KŁ, HA-LAT, OR, WSR, PSR, NOW	
901	Sitowiec	1	32-35	83	NOW	
902	Sitowiec	2	32-35	80	KŁ, KPOM	
903	Sitowiec	3	32-35	81	OR, WSR	
904	Sitowiec	4	32-35	82	MEZ	
905	Sitowiec	5	32-35	84	NOW	
906	Sitowiec	6	32-35	85	OR. WSR	
907	Sitowiec	7	32-35	86	KŁ/KPOM	
908	Sitowiec	8	32-35	87	NOW	
909	Sitowiec	9	32-35	88	MEZ	
910	Sitowiec	10	32-35	89	OR, NOW	
911	Sitowiec	11	32-35	90	MEZ?, KAK?, KŁ/KPOM, OR, WSR,?	
912	Sitowiec	12	32-35	91	KŁ/KPOM, PSR/NOW	
913	Sitowiec	13	32-35	92	MEZ	
914	Sitowiec	14	32-35	93	KŁ/KPOM, NOW	
915	Sitowiec	15	32-35	96	KŁ/KPOM, OR, WSR	

916	Sitowiec	16	32-35	99	KŁ/KPOM	
917	Sitowiec	17	32-35	97	KŁ/KPOM	
918	Sitowiec	18	32-35	98	KŁ/KPOM, WSR	
919	Sitowiec	19	32-35	94	MEZ, OR	
920	Sitowiec	20	32-35	95	KŁ/KPOM, NOW	
921	Sitowiec	21	32-35	101	WSR?	
922	Sitowiec	22	32-35	102	KŁ/KPOM, NOW	
923	Sitowiec	23	32-35	103	KŁ/KPOM	
924	Sitowiec	24	32-35	105	KŁ/KPOM,?	
925	Sitowiec	25	32-35	106	KŁ/KPOM, OR, NOW	
926	Sitowiec	26	32-35	100	KŁ, KPOM, OR	
927	Sitowiec	27	32-35	104	MEZ, OR, PSR/NOW	
928	Sitowiec	28	32-35	107	WSR	
929	Sitowiec	29	32-35	108	OR	
930	Sitowiec	30	32-35	109	MEZ, NOW	
931	Sitowiec	31	32-35	110	OR	
932	Sitowiec	32	32-35	111	OR	
933	Sitowiec	33	32-35	112	NOW	
934	Sitowiec	34	32-35	114	MEZ, NE?	
935	Sitowiec	35	32-35	114	PRADZIEJE?	
936	Sitowiec	36	32-35	115	KŁ, KPOM	
937	Sitowiec	37	32-35	116	MEZ, KAK?	
938	Sitowiec	38	32-35	117	KŁ, KPOM	
939	Sitowiec	39	32-35	118	OR	
940	Sitowiec	40	32-35	119	MEZ	
941	Skarbiewo	1	33-36	103	NOW	
942	Skarbiewo	2	33-36	104	EK	
943	Skarbiewo	3	33-36	105	NOW	
944	Skarbiewo	4	33-36	106	NOW	
945	Skarbiewo	5	33-36	107	NOW	
946	Skarbiewo	6	33-36	108	SR, NOW	
947	Stary Dwór	1	33-37	1	WSR	
948	Stary Dwór	2	33-37	2	HA-LA, WSR	
949	Stary Dwór	3	33-37	3	OR	
950	Stary Dwór	4	33-37	4	HA-LA	
951	Stary Dwór	5	33-37	5	PSR/NOW	
952	Stary Dwór	6	33-37	6	HA-LA, WSR	
953	Stary Dwór	7	33-37	7	EK, HA-LA, OR	
954	Stary Dwór	8	33-37	8	HA-LA, OR	
955	Stary Dwór	9	33-37	9	HA-LA	
956	Stary Dwór	10	33-37	10	OR	
957	Stary Dwór	11	33-37	11	HA-LA, OR	
958	Stary Dwór	12	33-37	12	OR, WSR	
959	Stary Dwór	13	33-37	13	HA-LA, OR, WSR	
960	Stary Dwór	14	33-37	14	HA-LA, OR	
961	Stary Dwór	15	33-37	15	EK, HA-LA, OR	
962	Stary Dwór	16	33-37	16	EK, HA-LA	
963	Stary Dwór	17	33-37	17	EK, HA-LA	
964	Stary Dwór	18	33-37	18	WSR	
965	Stary Dwór	19	33-37	19	OR	
966	Stary Dwór	20	33-37	20	HA-LA	
967	Stary Dwór	21	33-37	21	HA-LA, OR, WSR, PSR/NOW	
968	Stary Dwór	22	33-37	22	HA-LA	
969	Stary Dwór	23	34-37	53	NOW	BRAK

970	Stary Dwór	24	34-37	23	NOW	
971	Stary Dwór	25	34-37	24	PSR, NOW	
972	Stary Dwór	26	34-37	25	NOW	
973	Stary Dwór	27	34-37	26	NOW	
974	Stary Dwór	28	34-37	27	NOW	
975	Stary Dwór	29	34-37	28	PSR, NOW	
976	Stary Dwór	30	34-37	29	NOW	
977	Stary Dwór	31	34-37	30	NOW	
978	Stary Dwór	32	34-37	31	PSR, NOW	
979	Stary Dwór	33	34-37	32	NOW	
980	Stary Dwór	34	34-37	33	NOW	
981	Stary Dwór	35	34-37	34	HA-LAT, PSR	
982	Stary Dwór	36	34-37	35	OR?, WSR	
983	Stary Dwór	37	34-37	36	HA-LAT, NOW	
984	Stary Dwór	38	34-37	37	KŁ?	
985	Stary Dwór	39	34-37	38	NOW	
986	Stary Dwór	40	34-37	39	NOW	
987	Stary Dwór	41	34-37	40	NOW	
988	Stary Dwór	42	34-37	41	KŁ, OR?, NOW	
989	Stary Dwór	43	34-37	42	NOW	
990	Stary Dwór	44	34-37	43	NOW	
991	Stary Dwór	45	34-37	44	NOW	
992	Stary Dwór	46	34-37	45	NOW	
993	Stary Dwór	47	34-37	46	NOW	
994	Stary Dwór	48	34-37	47	PSR, NOW	
995	Stary Dwór	49	34-37	48	NOW	
996	Stary Dwór	50	34-37	49	HA-LAT	
997	Stary Dwór	51	34-37	50	NOW	
998	Stary Dwór	52	34-37	51	NOW	
999	Stary Dwór	53	34-37	52	OR	
1000	Stary Jasiniec	1	34-38	80	NOW	
1001	Stary Jasiniec	2	34-38	81	NEOLIT, NOW	
1002	Stary Jasiniec	3	34-38	82	PSR, NOW	
1003	Stary Jasiniec	4	34-38	83	PSR/NOW	
1004	Stary Jasiniec	5	34-38	84	WSR, PSR/NOW	
1005	Stary Jasiniec	6	34-38	85	MEZOLIT, NOW	
1006	Stary Jasiniec	7	34-38	86	NEOLIT	
1007	Stary Jasiniec	8	34-38	87	NOW	
1008	Stary Jasiniec	9	34-38	88	NOW	
1009	Stary Jasiniec	10	33-38	1	PSR/NOW	
1010	Stary Jasiniec	11	33-38	2	EK	
1011	Stary Jasiniec	12	33-38	3	PSR/NOW	
1012	Stary Jasiniec	13	33-38	4	PSR/NOW	
1013	Stary Jasiniec	14	33-38	5	PSR/NOW	
1014	Stary Jasiniec	15	33-38	6	PSR/NOW	
1015	Stary Jasiniec	16	33-38	7	NOW	
1016	Stary Jasiniec	17	33-38	8	NOW	
1017	Stary Jasiniec	18	33-38	9	PSR/NOW	
1018	Stary Jasiniec	19	33-38	10	PSR	

1019	Stary Jasiniec	20	33-38	11	PSR/NOW	
1020	Stary Jasiniec	21	33-38	12	PSR/NOW	
1021	Tryszczyn	1	35-37	67	KPOM	A
1022	Tryszczyn	2	35-37	68	KŁ	A
1023	Tryszczyn	3	35-37	69	KPOM	A
1024	Tryszczyn	4	35-37	70	KPOM	A
1025	Tryszczyn	5	35-37	71	KPOM	A
1026	Tryszczyn	6	35-37	72	KPOM	A
1027	Tryszczyn	7	35-37	73	KPOM	A
1028	Tryszczyn	8	35-37	74	KPOM	A
1029	Tryszczyn	9	35-37	75	KPOM	A
1030	Tryszczyn	10	35-37	76	KPOM	A
1031	Tryszczyn	11	35-37	77	KPOM	A
1032	Tryszczyn	12	35-37	78	KPOM	A
1033	Tryszczyn	13	35-37	79	HA-LAT-OR?, PSR	
1034	Tryszczyn	14	35-37	80	SR	
1035	Tryszczyn	15	35-37	81	EB-HA-LAT-OR, WSR, PSR	
1036	Tryszczyn	16	35-37	82	SR	
1037	Tryszczyn	17	35-37	83	PSR	
1038	Tryszczyn	18	35-37	84	HA-LAT-OR	
1039	Tryszczyn	19	35-37	85	PSR	
1040	Tryszczyn	20	35-37	86	PSR	
1041	Tryszczyn	21	35-37	87	PSCH, KPL, KŁ?, PSR	
1042	Tryszczyn	22	35-37	88	MEZ?	
1043	Tryszczyn	23	35-37	89	KŁ?	
1044	Tryszczyn	24	35-37	90	EK	
1045	Tryszczyn	25	35-37	91	PSR	
1046	Tryszczyn	26	35-37	92	EK	
1047	Tryszczyn	27	35-37	93	NE-EB	
1048	Tryszczyn	28	35-37	94	NE-EB, PSR	
1049	Tryszczyn	29	35-37	95	PSR	
1050	Tryszczyn	30	35-37	96	PSR	
1051	Tryszczyn	31	35-37	97	PSR	
1052	Tryszczyn	32	35-37	98	PSR	
1053	Tryszczyn	33	35-37	99	HA-LAT-OR?	
1054	Tryszczyn	34	35-37	100	PSR	
1055	Tryszczyn	35	36-37	15	SR	
1056	Tryszczyn	36	36-37	16	SR	
1057	Tryszczyn	37	36-37	17	NE?, KŁ-KPOM, NOW	
1058	Tryszczyn	38	36-37	18	KŁ, NOW	
1059	Tryszczyn	38	36-37	19	KŁ, NOW	
1060	Tryszczyn	40	36-37	20	PSR-NOW	
1061	Tryszczyn	41	36-37	21	KŁ	
1062	Tryszczyn	42	36-37	22	EK, KŁ	
1063	Tryszczyn	43	36-37	23	MEZ	
1064	Tryszczyn	44	36-37	24	KŁ	
1065	Tryszczyn	45	36-37	48	KPOM	
1066	Wierzchucin Królewski	1	34-36	1	OR, NOW	
1067	Wierzchucin Królewski	2	34-36	2	PRADZIEJE, NOW	
1068	Wierzchucin Królewski	3	34-36	3	WSR, PSR/NOW	
1069	Wierzchucin	4	34-36	4	NOW	

	Królewski					
1070	Wierzchucin Królewski	5	34-36	5	NOW	
1071	Wierzchucin Królewski	6	34-36	6	HA-LA	
1072	Wierzchucin Królewski	7	34-36	7	HA-LA, NOW	
1073	Wierzchucin Królewski	8	34-36	8	EK, OR, NOW	
1074	Wierzchucin Królewski	9	34-36	9	NOW	
1075	Wierzchucin Królewski	10	34-36	10	WSR, NOW	
1076	Wierzchucin Królewski	11	34-36	11	OR, PSR/NOW	
1077	Wierzchucin Królewski	12	34-36	12	HA-LA, WSR, NOW	
1078	Wierzchucin Królewski	13	34-36	13	HA-LA, WSR, NOW	
1079	Wierzchucin Królewski	14	34-36	14	WSR	
1080	Wierzchucin Królewski	15	34-36	15	EB, WSR	
1081	Wierzchucin Królewski	16	34-36	16	OR, WSR	
1082	Wierzchucin Królewski	17	34-36	17	WSR	
1083	Wierzchucin Królewski	18	34-36	18	WSR	
1084	Wierzchucin Królewski	19	34-36	19	OR, WSR	
1085	Wierzchucin Królewski	20	34-36	20	KPL	
1086	Wierzchucin Królewski	21	34-36	21	WSR	
1087	Wierzchucin Królewski	22	34-36	22	WSR	
1088	Wierzchucin Królewski	23	34-36	23	HA-LA	
1089	Wierzchucin Królewski	24	34-36	24	NOW	
1090	Wierzchucin Królewski	25	34-36	25	EB, PSR	
1091	Wierzchucin Królewski	26	34-36	26	PRADZIEJE	
1092	Wierzchucin Królewski	27	34-36	27	PRADZIEJE	
1093	Wierzchucin Królewski	28	34-36	28	HA-LA	
1094	Wierzchucin Królewski	29	34-36	29	EB	
1095	Wierzchucin Królewski	30	34-36	30	HA-LA, PSR	
1096	Wierzchucin Królewski	31	34-36	31	OR	
1097	Wierzchucin	32	34-36	32	KPL, PSR/NOW	

	Królewski					
1098	Wierzchucin Królewski	33	34-36	33	OR	
1099	Wierzchucin Królewski	34	34-36	34	NEOLIT	
1100	Wierzchucin Królewski	35	34-36	35	EK, EB, OR	
1101	Wierzchucin Królewski	36	34-36	36	HA-LA	
1102	Wierzchucin Królewski	37	34-36	37	WSR	
1103	Wierzchucin Królewski	38	33-36	102	SR, NOW	
1104	Wierzchucin Królewski		33-35	166	KPOM	A-jako st. nr 1-zdublowany nr stan. z 34- 36/1
1105	Wierzchucin Królewski		33-35	167	OR?	A-jako st. nr 2-zdublowany nr stan. z 34- 36/2
1106	Wierzchucin Królewski		33-35	168	KPOM	A-jako st. nr 3-zdublowany nr stan. z 34- 36/3
1107	Wierzchucin Królewski		33-35	169	KCSZ	A-jako st. nr 4-zdublowany nr stan. z 34- 36/4
1108	Wierzchucin Królewski		33-35	163	EK	A-jako st. nr 5-zdublowany nr stan. z 34- 36/5
1109	Wierzchucin Królewski		33-35	164	NE	A-jako st. nr 6-zdublowany nr stan. z 34- 36/6
1110	Wierzchucin Królewski		33-35	165	KŁ/KPOM	A-jako st. nr 7-zdublowany nr stan. z 34- 36/7
1111	Wierzchucin Królewski		33-35	170	EK	A-jako st. nr 8-zdublowany nr stan. z 34- 36/8
1112	Wierzchucin Królewski		33-36	76	NOW	jako st. nr 12- zdublowany nr stan. z 34- 36/12
1113	Wierzchucin Królewski		33-36	77	MEZ/NE	jako st. nr 13 zdublowany nr stan. z 34- 36/13
1114	Wierzchucin Królewski		33-36	78	NOW	jako st. nr 14- zdublowany nr stan. z 34-

						36/14
1115	Wierzchucin Królewski		33-36	79	LAT-OR	jako st. nr 15-zdublowany nr stan. z 34-36/15
1116	Wierzchucin Królewski		33-36	80	KPOM	jako st. nr 16-zdublowany nr stan. z 34-36/16
1117	Wierzchucin Królewski		33-36	81	MEZ-NE	jako st. nr 17-zdublowany nr stan. z 34-36/17
1118	Wierzchucin Królewski		33-36	82	NOW	jako st. nr 18-zdublowany nr stan. z 34-36/18
1119	Wierzchucin Królewski		33-36	83	NOW	jako st. nr 19-zdublowany nr stan. z 34-36/19
1120	Wierzchucin Królewski		33-36	84	NOW	jako st. nr 20-zdublowany nr stan. z 34-36/20
1121	Wierzchucin Królewski		33-36	85	NOW	jako st. nr 21-zdublowany nr stan. z 34-36/21
1122	Wierzchucin Królewski		33-36	86	NOW	jako st. nr 22-zdublowany nr stan. z 34-36/22
1123	Wierzchucin Królewski		33-36	87	NOW	jako st. nr 23-zdublowany nr stan. z 34-36/23
1124	Wierzchucin Królewski		33-36	88	MEZ/NE, NOW	jako st. nr 24-zdublowany nr stan. z 34-36/24
1125	Wierzchucin Królewski		33-36	89	KAK	jako st. nr 25-zdublowany nr stan. z 34-36/25
1126	Wierzchucin Królewski		33-36	90	NOW	jako st. nr 26-zdublowany nr stan. z 34-36/26
1127	Wierzchucin Królewski		33-36	91	NOW	jako st. nr 27-zdublowany nr stan. z 34-36/27
1128	Wierzchucin Królewski		33-36	92	SR, NOW	jako st. nr 28-zdublowany nr stan. z 34-

						36/28
1129	Wierzchucin Królewski		33-36	93	NOW	jako st. nr 29-zdublowany nr stan. z 34-36/29
1130	Wierzchucin Królewski		33-36	94	SR, NOW	jako st. nr 30-zdublowany nr stan. z 34-36/30
1131	Wierzchucin Królewski		33-36	95	SR, NOW	jako st. nr 31-zdublowany nr stan. z 34-36/31
1132	Wierzchucin Królewski		33-36	96	NOW	jako st. nr 32-zdublowany nr stan. z 34-36/32
1133	Wierzchucin Królewski		33-36	97	MEZ/NE	jako st. nr 33-zdublowany nr stan. z 34-36/33
1134	Wierzchucin Królewski		33-36	98	NOW	jako st. nr 34-zdublowany nr stan. z 34-36/34
1135	Wierzchucin Królewski		33-36	99	NOW	jako st. nr 35-zdublowany nr stan. z 34-36/35
1136	Wierzchucin Królewski		33-36	100	NOW	jako st. nr 36-zdublowany nr stan. z 34-36/36
1137	Wierzchucin Królewski		33-36	101	SR, NOW	jako st. nr 37-zdublowany nr stan. z 34-36/37
1138	Więzowno	1				
1139	Więzowno	2				
1140	Więzowno	3				
1141	Więzowno	4				
1142	Więzowno	5				
1143	Więzowno	6				
1144	Więzowno	7	33-36	111	NOW	nr zdublowany z 34-37/1
1145	Więzowno	8	33-36	112	NOW	nr zdublowany z 34-37/2
1146	Więzowno	9	33-36	113	NOW	nr zdublowany z 34-37/3
1147	Więzowno	10	33-36	114	NOW	nr zdublowany z 34-37/4
1148	Więzowno	11	34-37	5	NOW	

1149	Więzowno	12	34-37	6	NOW	
1150	Więzowno	13	34-37	7	NOW	
1151	Więzowno	14	34-37	8	NOW	
1152	Więzowno	15	34-37	9	NOW	
1153	Więzowno	16	34-37	10	NOW	
1154	Więzowno	17	34-37	11	NOW	
1155	Więzowno	18	34-37	12	NOW	
1156	Więzowno	19	34-37	13	NOW	
1157	Więzowno	20	34-37	14	NOW	
1158	Więzowno	21	34-37	15	NOW	
1159	Więzowno	22	34-36	85	NOW	
1160	Więzowno	23	34-36	86	PSR/NOW	
1161	Więzowno	25	34-36	87	PSR	
1162	Więzowno	25	34-36	82	HA-LA, PSR/NOW	
1163	Więzowno	26	34-36	83	PSR/NOW	
1164	Więzowno	27	34-36	84	NOW	
1165	Wilcze	1	32-35	133	KPOM	A-nr zdublowany na arkuszu 32-36/214 jako A-KPL
1166	Wilcze	2	32-36	215	KŁ-HA	A-cmentarzysko
1167	Wilcze	3	32-35	132	NOW	st.zdublowane na arkuszu 32-36/90
1168	Wilcze	4	32-35	134	MEZ, KŁ/KPOM	st.zdublowane na arkuszu 32-36/91
1169	Wilcze	5	32-35	135	KŁ/KPOM, NOW	st.zdublowane na arkuszu 32-36/92
1170	Wilcze	6	32-35	136	MEZ	st.zdublowane na arkuszu 32-36/93
1171	Wilcze	7	32-35	137	MEZ	st.zdublowane na arkuszu 32-36/94
1172	Wilcze	8	32-35	138	NOW	st.zdublowane na arkuszu 32-36/95
1173	Wilcze	9	32-35	139	MEZ, OR	st.zdublowane na arkuszu 32-36/96
1174	Wilcze	10	32-35	140	KŁ/KPOM, OR, WSR	st.zdublowane na arkuszu 32-36/97
1175	Wilcze	11	32-35	141	PSR/NOW	st.zdublowane na arkuszu 32-36/98
1176	Wilcze	12	32-35	142	NE?, KŁ/KPOM, OR	st.zdublowane na arkuszu 32-36/99
1177	Wilcze	13	32-35	143	MEZ	st.zdublowane na arkuszu 32-36/100

1178	Wilcze	14	32-35	144	OR	st.zdublowane na arkuszu 32-36/101
1179	Wilcze	15	32-36	102	EK, NOW	
1180	Wilcze	16	32-36	103	NOW	
1181	Wilcze	17	32-36	104	NOW	
1182	Wilcze	18	32-36	105	NOW	
1183	Wilcze	19	32-36	106	NOW	
1184	Wilcze	20	32-36	107	NOW	
1185	Wilcze	21	32-36	108	PSR, NOW	
1186	Wilcze	22	32-36	109	NOW	
1187	Wilcze	23	32-36	110	OR	
1188	Wilcze	24	32-36	111	HA/LAT	
1189	Wilcze	25	32-36	112	WSR, PSR, NOW	
1190	Wilcze	26	32-36	113	OR, WSR	
1191	Wilcze	27	32-36	114	WSR	
1192	Wilcze	28	32-36	115	NOW	
1193	Wilcze	29	32-36	116	WSR, NOW	
1194	Wilcze	30	32-36	117	NOW	
1196	Wilcze	31	32-36	118	WSR	
1197	Wilcze	32	32-36	119	EK	
1198	Wilcze	33	32-36	120	EK	
1199	Wilcze	34	32-36	121	NOW	
1200	Wilcze	35	32-36	122	EK, HA/LAT	
1201	Wilcze	36	32-36	123	EK, WSR	
1202	Wilcze	37	32-36	124	HA/LAT	
1203	Wilcze	38	32-36	125	NOW	
1204	Wilcze	39	32-36	126	NOW	
1205	Wilcze	40	32-36	127	NOW	
1206	Wilcze	41	32-36	139	NOW	
1207	Wilcze	42	32-36	140	NOW	
1208	Wilcze	43	32-36	141	NOW	
1209	Wilcze	44	32-36	142	NOW	
1210	Wilcze	45	32-36	143	NESCH, PSR, NOW	
1211	Wilcze	46	32-36	144	NOW	
1212	Wilcze	47	32-36	145	PSR, NOW	
1213	Wilcze	48	32-36	146	NOW	
1214	Wilcze	49	32-36	147	NOW	
1215	Wilcze	50	32-36	148	HA/LAT, OR, NOW	
1216	Wilcze	51	32-36	149	HA/LAT	
1217	Wilcze	52	32-36	150	NOW	
1218	Wilcze	53	32-36	151	NOW	
1219	Wilcze	54	32-36	152	NOW	
1220	Wilcze	55	32-36	205	NOW	
1221	Wilcze	56	32-36	206	KPL, HA/LAT, NOW	
1222	Wilcze	57	32-36	207	EK, WSR	
1223	Wilcze	58	32-36	208	EK	
1224	Wilcze	59	32-36	209	NOW	
1225	Wiskitno	1	33-35	64	KPOM	A
1226	Wiskitno	2	33-35	46	EK	
1227	Wiskitno	3	33-35	47	EK	
1228	Wiskitno	4	33-35	48	EK	
1229	Wiskitno	5	33-35	49	EK, NOW	
1230	Wiskitno	6	33-35	50	EK	
1231	Wiskitno	7	33-35	51	WSR, NOW	

1232	Wiskitno	8	33-35	52	PSR/NOW	
1233	Wiskitno	9	33-35	53	PSR/NOW	
1234	Wiskitno	10	33-35	54	EK	
1235	Wiskitno	11	33-35	55	NOW	
1236	Wiskitno	12	33-35	56	WSR	
1237	Wiskitno	13	33-35	57	WSR	
1238	Wiskitno	14	33-35	58	NOW	
1239	Wiskitno	15	33-35	59	NOW	
1240	Wiskitno	16	33-35	60	EK	
1241	Wiskitno	17	33-35	61	EK	
1242	Wiskitno	18	33-35	62	PSR/NOW	
1243	Wiskitno	19	33-35	63	EK	
1244	Wiskitno	20	33-35	65	EK	
1245	Wiskitno	21	33-35	66	NOW	
1246	Wiskitno	22	33-35	67	OR?, PSR/NOW	
1247	Wiskitno	23	33-35	68	MEZ, NOW	
1248	Wiskitno	24	33-35	69	NOW	
1249	Wiskitno	25	33-35	70	OR?	
1250	Wiskitno	26	33-35	71	KŁ/KPOM, NOW	
1251	Wiskitno	27	33-35	72	EK	
1252	Wiskitno	28	33-35	73	EK	
1253	Wiskitno	29	33-35	74	PSR/NOW	
1254	Wiskitno	30	33-35	75	MEZ, NOW	
1255	Wiskitno	31	33-35	76	EK	
1256	Wiskitno	32	33-36	1	NOW	
1257	Wiskitno	33	33-36	2	NOW	
1258	Wiskitno	34	33-36	3	NOW	
1259	Wiskitno	35	33-36	4	NOW	
1260	Wiskitno	36	32-35	162	MEZ, PSR/NOW	
1261	Wiskitno	37	32-35	163	MEZ, KŁ/KPOM, NOW	
1262	Witoldowo	1	34-36	140	EB	
1263	Witoldowo	2	35-36	17	WSR, NOW	
1264	Witoldowo	3	35-36	19	WSR, PSR	
1265	Witoldowo	4	35-36	20	WSR, NOW	
1266	Witoldowo	5	35-36	21	PSR	
1267	Witoldowo	6	35-36	22	WSR, NOW	
1268	Witoldowo	7	35-36	23	WSR	
1269	Wtelno	1	35-36	26	WSR	
1270	Wtelno	2	35-36	27	WSR	
1271	Wtelno	3	35-36	28	PSR, NOW	
1272	Wtelno	4	35-36	29	OR, WSR	
1273	Wtelno	5	35-36	30	WSR	
1274	Wtelno	6	35-36	31	WSR	
1275	Wtelno	7	35-36	32	OR, WSR, NOW	
1276	Wtelno	8	35-36	33	NOW	
1277	Wtelno	9	35-36	34	WSR	
1278	Wtelno	10	35-37	60	HA-LAT-OR, PSR	
1279	Wtelno	11	35-37	61	HA-LAT-OR, PSR	
1280	Wtelno	12	35-37	62	PSR	
1281	Wtelno	13	35-37	63	PSR	
1282	Wtelno	14	35-37	64	PSR	
1283	Wtelno	15	35-37	65	NE	A
1284	Wtelno	16	35-37	66	NE	A
1285	Wtelno	17	35-37	50	PSR	Na arkuszu

						35-37 jako stan.1 w miejscow.
1286	Wtelno	18	35-37	52	HA-LAT-OR	Na arkuszu 35-37 jako stan.2 w miejscow.
1287	Wtelno	19	35-37	53	HA-LAT-OR, PSR	Na arkuszu 35-37 jako stan.3 w miejscow.
1288	Wtelno	20	35-37	54	HA-LAT-OR, PSR	Na arkuszu 35-37 jako stan.4 w miejscow.
1289	Wtelno	21	35-37	55	PSR	Na arkuszu 35-37 jako stan.5 w miejscow.
1290	Wtelno	22	35-37	56	PSR	Na arkuszu 35-37 jako stan.6 w miejscow.
1291	Wtelno	23	35-37	57	PSR	Na arkuszu 35-37 jako stan.7 w miejscow.
1292	Wtelno	24	35-37	58	PSR	Na arkuszu 35-37 jako stan.8 w miejscow.
1293	Wtelno	25	35-37	59	PSR	Na arkuszu 35-37 jako stan.9 w miejscow.

Uzasadnienie

Niniejsza uchwała jest wynikiem realizacji zapisów Ustawy o ochronie zabytków i opiece nad zabytkami z dnia 23 lipca 2003 r., która w art. 87 zobowiązuje zarząd województwa, powiatu lub burmistrza do sporządzenia na okres 4 lat odpowiednio wojewódzkiego, powiatowego lub gminnego programu opieki nad zabytkami a następnie po uzyskaniu opinii Wojewódzkiego Konserwatora Zabytków do przyjęcia go odpowiednio przez sejmik województwa, radę powiatu i radę gminy.

Program opieki nad zabytkami dla miasta i gminy Koronowo uzyskał pozytywną opinię Wojewódzkiego Konserwatora Zabytków. Zawiera zbiorcze zastawienie aktów prawnych oraz określa cele i sposoby realizacji opieki nad zabytkami Miasta i Gminy Koronowa. Zasadniczym kontekstem opracowania Gminnego programu opieki nad zabytkami Miasta i Gminy Koronowo jest uznanie zasobów regionalnego dziedzictwa kulturowego za zasadniczy czynnik wpływający na kształtowanie się tożsamości regionalnej. Zasoby te określają i wyznaczają wieloaspektowe uwarunkowania rozwoju gminy, upowszechniania kultury oraz atrakcyjności turystycznej.

Gminny program opieki nad zabytkami Miasta i Gminy Koronowa jest kontynuacją wcześniej opracowanego programu i czas jego obowiązywania przewidziany jest na 4 lata, z obowiązkiem wykonania sprawozdania po upływie każdych dwóch lat.